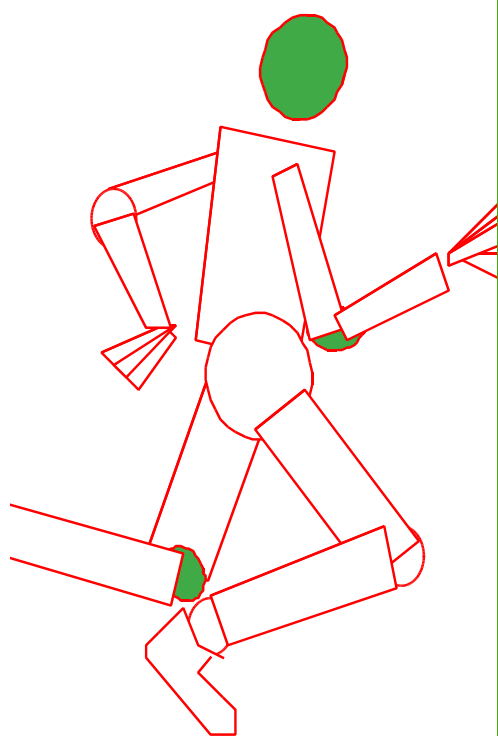


GEEF ZE DE RUIMTE

BELEIDSNOTA BUITENSPELEN GEMEENTE DIEMEN



ADVIES, ONDERZOEKEN ONTWERP VOOR DE WOONOMGEVING
postbus 449, 3800 AK AMERSFOORT



GEEF ZE DE RUIMTE

Nota buitenspelen voor de gemeente Diemen

Vervaardigd in samenwerking met de afdeling Samenleving gemeente Diemen

INHOUDSOPGAVE

1	Inleiding	1
1.1	Aanleiding	1
1.2	Afbakening.....	1
1.3	Opzet nota en leeswijzer	1
Beleidsnota		
2	Samenvatting	3
3	Relevante beleidskaders.....	5
3.1	Rijksoverheid.....	5
3.1.1	Het Verdrag inzake de Rechten van het Kind	5
3.1.2	Ontwerpwet buitenspeelruimte	5
3.1.3	Beleidsbrief van de Minister van VROM d.d. 13 april 2006.....	6
3.2	Relevante Beleidskaders Diemen	6
3.2.1	Nota Spelen in Diemen 2003	6
3.2.2	Sportnota 2006	6
3.2.3	Begroting 2010 en Meerjarenbegroting 2011-2013	6
3.2.4	Herijking jongerenwerk 2009	7
3.2.5	Notitie Stedelijke Vernieuwing Diemen 2010 - 2014	7
3.2.6	Natuurbeleidsplan Diemen.....	7
3.2.7	Algemene plaatselijke verordening gemeente Diemen 2006	7
3.2.8	Groenplan Diemen.....	8
3.2.9	Kwaliteitsplannen openbare ruimte.....	8
3.3	Trends	9
4	Kaders Speelruimteplan	12
4.1	Basisvoorwaarden bespeelbaarheid.....	12
4.2	Planniveaus	12
4.3	Criteria	13
4.3.1	Handhaven of opheffen	13
4.3.2	Aanvullende criteria.....	14
4.4	Kaders speelruimteplan	15
4.4.1	Zorgen voor voldoende speelvoorzieningen aan de hand van de criteria en basisvoorwaarden buitenspelen.....	15
4.4.2	Speelkwaliteit	16
4.4.3	Jeugd	17
5	Aanzet voor een uitvoeringsprogramma	19
5.1	Werkprogramma: Beleid, voorbereiding en communicatie.....	19
5.2	Uitvoeringsprogramma + kosten.....	20

Evaluatieonderzoek deel 1: Vraag en aanbod

1	Inleiding	3
2	Aanbodzijde	5
2.1	Algemene beschrijving informele speelruimte	5
2.1.1	Korte geschiedenis speelruimte in Diemen	5
2.1.2	Blokniveau	6
2.1.3	Wijk- en buurniveau	7
2.1.4	Samenvattend overzicht beoordeling informele speelruimte	8
2.1.5	Analyse beschikbare oppervlakte aan speelruimte	9
2.2	Algemene gegevens speelvoorzieningen	10
2.3	Beoordeling speelwaarde speelvoorzieningen	12
3	Vraagzijde	15
3.1	Bevolking	15
3.2	Beschikbaar aanbod in relatie tot de vraag per wijk	18
4	Spreiding voorzieningen	20
4.1	Kleine speelplekken op blokniveau	20
4.2	Grote buurtspeelplaatsen	21
4.3	Openbare locaties geschikt voor breedtesport voor jongeren	24
5	Inrichten voor variabel gebruik	26
5.1	Spel en ruimte	26
5.1.1	Benodigde ruimte voor spel	27
5.1.2	Resumé benodigde ruimte	29
5.2	Toestellen toepassen met een lange gebruikscurve	29
5.3	Verplaatsbare toestellen	30
5.4	Conclusies	30
6	Onderdelen voor de begroting	31
6.1	Organisatie beheer	31
6.2	Cyclisch beheer bestaande voorzieningen	31
6.3	Investeringskosten	32
6.4	Begroting investeringen komende jaren	32

Evaluatieonderzoek deel 2: Gebruik/gesprekken

1	Observaties gebruik	3
1.1	Gebruik per wijk	3
1.2	Gebruik per type speelvoorziening	6
1.3	Gebruik jongens-meisjes	9
1.4	Conclusies	11
2	Gesprekken Sleutelfiguren	12
2.1	Verwachting van het beleidsplan speelruimte	12
2.2	Beschikbare capaciteit ambulante jongerenwerk	12
2.3	Opmerkingen bij locaties	12
2.3.1	Diemen Centrum	12
2.3.2	Diemen Zuid	13
2.3.3	Diemen Noord	14

Evaluatieonderzoek deel 3: Ontwikkeling speelvoorzieningen

1	Diemen Centrum (01)	3
1.1	Gegevens bevolking per blok	3
1.2	Ontwikkelingsrichting speelvoorzieningen	6
1.2.1	Oostelijke blokken 1 tot en met 7	6
1.2.2	Westelijke blokken 8 tot en met 14 en 54	8
1.2.3	Noordelijke blokken 52, 53 en 63	10
2	Diemen Zuid (02)	11
2.1	Gegevens bevolking per blok	11
2.2	Ontwikkelingsrichting speelvoorzieningen	14
2.2.1	Oostelijk deel, blokken 15 tot en met 20	14
2.2.2	Westelijk deel, blokken 21 tot en met 26	16
2.2.3	Zuidelijk deel, blokken 27 en 28	18
3	Diemen Noord (03)	20
3.1	Gegevens bevolking per blok	20
3.2	Ontwikkelingsrichting speelvoorzieningen	23
3.2.1	Noordelijk deel, blokken 29 tot en met 40 en 50 en 51	23
3.2.2	Zuidelijk deel, blokken 41 tot en met 49	26
5	Buurt- en wijkniveau	28
5.1	Tekort aan sociaal veilige grote buurtspeelplaatsen	28
5.2	Tekort locaties breedtesport	31
5.3	Ontwikkelingsrichting speelvoorzieningen buurt- en wijkniveau	33

Bijlagen

Bijlage 1	Uitgangspunten buiten spelen	2
Bijlage 2	Werkwijze	9
Bijlage 3	Breedtesport	17
Bijlage 4	Gebruikte informatie	19
Bijlage 5	Bepaling uren + kosten speelplaatsen	21
Bijlage 6	Beoordeling gebruiksdruk per locatie Gemeente Diemen	23
Bijlage 7	Beoordeling gegevens en advies per speelplaats	39

1. INLEIDING

Voor u ligt de Nota "Geef ze de Ruimte". Deze nota geeft een kader voor het uitvoeringsprogramma, en is opgesteld op basis van een Evaluatieonderzoek naar de speelruimte in de gemeente.

1.1 AANLEIDING

Het huidige beleid ten aanzien van speelvoorzieningen en speelruimte is vastgelegd in de nota "Spelen in Diemen". Deze nota, vastgesteld in 2003, geeft een beschrijving van uitgangspunten, een visie op het beleid rond buitenspelen, een beoordeling van de bestaande speelruimte en een plan. Deze nota heeft geleid tot een aantal wijzigingen en vernieuwingen in de speelruimte alsmede tot een structurele aanpak van het logboek. Eind 2008 ontstond behoefte aan een evaluatie en herziening van de onderzoeksgegevens onder deze nota, die in de periode 2001-2002 zijn verzameld.

De nota "Begroting 2010 en Meerjarenbegroting 2011-2013" geeft het volgende kwalitatieve doel voor de gemeente aan: " De Raad van Diemen wil de jeugd tussen 0 en 23 jaar ondersteunen in hun sociale en maatschappelijke ontwikkeling door zorg te dragen voor een vraaggerichte aanbod op wijk- en gemeentelijk niveau op het gebied van spel, sport, ontmoetingsmogelijkheden...".

Landelijk stimuleert het ministerie van VROM voldoende (buitenspeel)ruimte voor de jeugd en heeft gemeenten opgeroepen een percentage van 3% voor nieuwe locaties te reserveren voor buitenspeelruimte. Buitenspelen is belangrijk voor veel facetten van het leven van kinderen en jongeren. Buitenspelen heeft een relatie met zowel fysieke en mentale ontwikkeling als integratie en participatie.

1.2 AFBAKENING

In het voorjaar van 2009 heeft gemeente Diemen contact gezocht met bureau SPEELRUIMTE en opdracht gegeven voor het uitvoeren van een evaluatieonderzoek naar de gegevens van de nota uit 2003. Deze evaluatie moet vervolgens leiden tot een bijstelling van het speelruimteplan 2003 toegesneden op de huidige situatie in de gemeente. Dit plan geeft een oordeel over de huidige situatie en een beeld van gewenste speelvoorzieningen in de (nabije) toekomst in de zin van aantal, locaties, typering, leeftijds categorieën, kwaliteit (variëteit), veilige routes, mede op basis van de demografische gegevens. De schoolpleinen mogen hierbij niet vergeten worden. In deze opdracht zijn de volgende onderzoeksvragen vastgelegd:

- 1 Waar wonen de kinderen?
- 2 Waar kun je spelen?
- 3 Waar wordt er gespeeld en hoe wordt daar gespeeld?
- 4 Hoe ziet de beantwoording van bovenstaande vragen eruit per wijk? Wat zijn de verschillen en zijn er positieve punten, knelpunten en potenties?

1.3 OPZET NOTA EN LEESWIJZER

Deze nota bestaat uit twee onderdelen. Het eerste onderdeel is de Beleidsnota. Het tweede onderdeel is het Evaluatieonderzoek.

De Beleidsnota kan zelfstandig worden gelezen en behandeld. Op diverse plaatsen wordt verwezen naar het Evaluatieonderzoek. Dit Evaluatieonderzoek bevat een onderzoek naar de speelruimte in Gemeente Diemen. Dit onderdeel is in deze nota opgenomen ná de Beleidsnota, om diegenen die meer over het onderzoek willen weten daartoe de gelegenheid te geven. Voor het verkennen van het voorgestelde beleid volstaat het enkel de Beleidsnota te lezen.

De Beleidsnota bestaat uit de volgende onderdelen:

1. Samenvatting;
2. Relevante beleidskaders;
3. Kaders Speelruimteplan;
4. Aanzet voor een uitvoeringsprogramma.

De samenvatting behelst een korte weergave van de Beleidsnota. Samenvatten van het Evaluatieonderzoek zou hier teveel plaats innemen en wordt achterwege gelaten. Daarna begint de eigenlijke Beleidsnota met een samenvatting van het externe kader dat vanaf hogere overheden naar de gemeente toekomt: Het Verdrag inzake de Rechten van het Kind (geratificeerd in 1995), De Ontwerpwet Buitenspeelruimte (Kant 2002) en de Beleidsbrief Buitenspeelruimte (Min. VROM 2006). Vervolgens worden de beleidskaders binnen Diemen die van toepassing kunnen zijn kort aangestipt: Nota Spelen in Diemen (2003), Sportnota (2006), Begroting 2010 en Meerjarenbegroting 2011-2013, Herijking jongerenwerk 2009, Notitie Stedelijke Vernieuwing Diemen 2010 - 2014, Natuurbeleidsplan Diemen, APV Diemen 2006 en het Groenplan Diemen. Daarna volgt een beschrijving van de trends, die uit het onderzoek naar voren komen. Het buitenspelen staat landelijk en ook in Diemen onder druk. Voor Diemen worden bedreigingen en kansen op een rij gezet. Hierna volgt een hoofdstuk waarin de kaders en beleidsvoornemens voor het buitenspelen op een rij worden gezet. Voor een deel is dit een bevestiging van elementen uit de nota Spelen in Diemen (2003). Voor een deel worden nieuwe elementen aan het kader toegevoegd. De nieuwe elementen zijn een reactie op de gesignaleerde trends. Het gaat om het anticiperen op deze trends, zodat buitenspelen ook in de toekomst voor jongens én meisjes leuk en aantrekkelijk blijft. De Beleidsnota sluit ten slotte af met een aanzet voor het uitvoeringsprogramma voor de korte, de middellange en de lange termijn.

Het Evaluatieonderzoek, dat is opgenomen na de Beleidsnota, bestaat uit vier onderdelen:

1. Deel 1: Vraag en aanbod;
2. Deel 2: Gebruik/gesprekken;
3. Deel 3: Ontwikkeling speelvoorzieningen;
4. Bijlagen.

Deel 1 geeft een algemene beschrijving van vraag en aanbod naar speelruimte in de gemeente. Verder wordt aandacht gegeven aan het inrichten voor variabel gebruik en de kostenkant. Deel 2 bevat een rapportage van het gebruiksonderzoek, alsmede een weergave van de gesprekken die met sleutelfiguren rondom de openbare speelruimte binnen de gemeente zijn gehouden. Deel 3 gaat in op de ontwikkelingsmogelijkheden van de speelruimte in de gemeente. Met behulp van de criteria uit het beleidsrapport worden de contouren van het speelruimteplan voor de komende periode geschetst.

BELEIDSNOTA

2. SAMENVATTING

Buiten spelen en buiten zijn is belangrijk voor kinderen en jongeren. Ze leren ervan, ontwikkelen hun lichaam beter, het bevordert de gezondheid en is goed tegen obesitas. Kinderen en jongeren hebben daarvoor allerlei redenen. Het gaat van voetbal, tot verstoppertje tot kletsen en rondhangen. Die verschillende activiteiten hebben één gezamenlijke drijfveer: **anderen ontmoeten / samen met anderen zijn.**

De gezamenlijk drijfveer verliest in rap tempo zijn kracht in de openbare ruimte. Er wonen minder jeugdigen in elke woning, in elke straat en in elke buurt, dan pakweg 30 jaar geleden. Verder bieden de moderne media een snellere manier om contacten te leggen en te onderhouden. Door deze ontwikkelingen staat het buitenspelen en -bewegen onder druk. Ook in Diemen is dit zichtbaar. Sinds 2001 is het aantal jeugdigen per woning van 0,46 naar 0,44 gedaald. Het CBS verwacht voor de komende periode een verdere daling van het aantal jeugdigen.

Hoe ziet dat er over 10 jaar uit? Elkaar zomaar buitenspelend ontmoeten wordt nog lastiger. De gemeente staat voor de taak het buitenspelen en het elkaar ontmoeten in de openbare ruimte ook in de toekomst zeker te stellen. De nota Spelen in Diemen (2003) liet deze ontwikkeling onbenoemd. Bij meisjes vanaf 9 jaar doet zich nu al voor dat ze minder in de openbare speelruimte spelen. Het aandeel van meisjes in het gehele onderzoek is met 4% gedaald. Nadere analyse laat zien dat dit geheel op het conto komt van meisjes vanaf 9 jaar. Binnen deze groep gaat het om een daling van 12%. Waar ze wel zitten is niet onderzocht. Vermoed wordt dat ze hun behoefte aan anderen ontmoeten realiseren met netwerksites thuis achter de computer.

Deze beleidsnota heeft als **doel**: "Het verbeteren van de concurrentiekracht van de speelruimte. Buitenspelen moet zo leuk worden dat je de computer de computer laat." De volgende elementen worden aangereikt:

- ❑ criteria voor handhaven of opheffen van speelplekken. In het licht van het vorige is veel plekken (= ieder zijn speelplek) geen oplossing voor het ontmoeten. Doel is voorkeur geven aan grotere centraal gelegen, sociaal veilige speel- en ontmoetingsplekken. Dat gaat niet van de ene dag op de andere. De criteria mikken op de langere termijn.
- ❑ meer rekening houden met jongens op speelplekken bij (her)inrichten van speelplekken. Het lijkt een paradox, maar op dit moment voetballen jongens op speelplekken zonder voldoende "open terrein" tussen de toestellen: de meiden blijven daar weg.
- ❑ vaker kiezen voor toestellen waarin "samen bewegen" centraal staat. Eerst maak je contact doordat jouw beweging wordt beïnvloed door een ander. Daarna kom je tot gesprek, tot ontmoeten.

Beleidskaders extern:

Van hogere overheden komt het volgend beleidskader:

- ❑ In 1995 heeft Nederland het Verdrag inzake de Rechten van het Kind bekrachtigd. Hierin is ondermeer het recht op (buiten)spelen vastgelegd.
- ❑ Nadat de Ontwerpwet Buitenspeelruimte (SP, Kant 2002) het niet in de kamer heeft gehaald, heeft de gemeente d.d. 13 april 2006 een brief ontvangen van de Minister van VROM. Hierin verzoekt zij de gemeente om in de ruimtelijke planvorming voldoende ruimte te bestemmen als formele buitenspeelruimte.

Beleidskader binnen Diemen:

Diemen heeft de volgende beleidskaders (in ontwikkeling):

- ❑ De nota spelen in Diemen 2003 beschrijft hoe de gemeente aankijkt tegen speelruimte. Het achterliggend onderzoek dateert uit de periode 2001-2002. De noodzaak werd gevoeld om deze gegevens te verversen.
- ❑ De sportnota 2005 legt een verband naar jeugdbeleid en gezondheidsbeleid. Het belang van een sportief ingerichte openbare ruimte wordt hierin onderstreept.
- ❑ De begroting 2010 en meerjarenbegroting 2011-2013 brengt de diverse beleidsonderdelen van Onderwijs, Kinderopvang, Jeugdbeleid, Sport en speelwerktuigen bij elkaar in verband.

- ❑ Herijking Jongerenwerk 2009 onderstreept de behoefte om anderen te ontmoeten in de openbare ruimte.
- ❑ Notitie stedelijke vernieuwing Diemen 2010-2014 onderstreept het belang van een integrale aanpak bij het vernieuwen van de openbare ruimte. Een goed ingerichte openbare ruimte heeft een positieve invloed op de leefbaarheid van de buurt.
- ❑ Natuurbeleidsplan Diemen schetst de mogelijkheid van een kinderspeelbos bij de uitbreiding van het Diemberbos.
- ❑ APV Gemeente Diemen 2006. De APV geeft voldoende middelen om vervuiling door honden van speelplaatsen aan te pakken.
- ❑ Groenplan Diemen in ontwikkeling. Dit plan onderstreept de noodzaak voor opgroeiende kinderen om met natuur in hun directe omgeving in contact te kunnen komen. Het plan bevat voorstellen om het omringend groen op de speelplaatsen van Diemen beter af te stemmen op de mogelijkheid om ermee te spelen.

Kader speelruimteplan Diemen:

- ❑ De basisvoorwaarden bespeelbaarheid van de woonomgeving, veiligheid, bereikbaarheid, herbergzaamheid, herkenbaarheid en samenhang worden door de Raad opnieuw bekrachtigd;
- ❑ De planniveau zijn uitgangspunt voor de planning;
- ❑ De Raad stelt de criteria, handhaven of opheffen, vast;
- ❑ Aanvullende criteria zijn dat bij keuzes sociaal veilige locaties de voorkeur hebben, evenals grote centraal gelegen locaties. Een uitzondering kan worden gemaakt als ouders en omwonenden zelf willen investeren in sociale veiligheid ("ouderwacht" en schuttingen aanpakken);
- ❑ Doel van bovenstaand kader is "Zorgen voor voldoende speelvoorzieningen aan de hand van de criteria en basisvoorwaarden buitenspelen." Daartoe zal dit als uitgangspunt worden gehanteerd bij het formuleren van beleid en handelen. Zo zal het een rol spelen bij het presenteren van woningbouwplannen, zowel bij de kostprijs van de grond, het grondbeslag en het ruimtegebruik. Daarbij zal 6% van de bestemming globaal wonen worden gereserveerd voor speelruimte. Verder zal de bestemming "groen" worden gehanteerd, zodanig dat geen grote restricties ontstaan bij het later aanleggen van trapvelden, speelvoorzieningen etc. In het onderhoud en beheer wordt gestreefd naar het voorkomen van degradatie en een leuke, aantrekkelijke en veilige staat van het aanbod.
- ❑ Er wordt een coördinerende ambtelijke werkgroep ingesteld. Hierin zijn betrokken afdelingen vertegenwoordigd. Naar behoefte vindt overleg plaats met de ambulante jongerenwerker, de buurtregisseurs en anderen.
- ❑ De komende periode wordt ingezet op de speelkwaliteit. Dat heeft betrekking op:
 - handhaven van zandbakken als essentieel aanbod voor jonge kinderen;
 - ontwerpen van open terrein, naast gestructureerde ruimte, margegebied en beschutting. Open terrein is een noodzakelijk voorwaarde voor (het balspel van) jongens. Zonder open terrein spelen zij balspel tussen de toestellen en zo blijven de meisjes weg.
 - Meer dan tot nu toe wordt gekozen voor toestellen waarin je samen beweegt. Op die wijze worden meisjes weer naar de speelplaats getrokken.
 - Meer aandacht voor de speelmogelijkheid van omringend groen (margegebied).
- ❑ Ouders en omwonenden worden bij problemen rond sociale veiligheid meer op hun eigen rol aangesproken.
- ❑ Bij locaties voor breedtesport wordt gezorgd voor buurtsportwerk en/of sportstimulering.
- ❑ Er wordt ingespeeld op een dalende trend in het aantal jeugdigen.
- ❑ Schoolspeelomgevingen blijven een rol spelen in de toegankelijke speelruimte. Vanwege de andere wijze van besturen en aansturen zijn afspraken nodig.
- ❑ Voor jongeren wordt bij voorkeur uitgegaan van grote op sport gerichte voorzieningen (met begeleiding) en kleine ingrepen t.b.v. ontmoeten.

Uitvoeringsprogramma

- ❑ Deze beleidsnota eindigt met een aanzet voor een uitvoeringsprogramma. Maatregelen voor de korte, middellange en langere termijn worden hier opgesomd.

3 RELEVANTE BELEIDSKADERS

In dit hoofdstuk wordt het bestaande kader weergegeven.

3.1 RIJKSOVERHEID

3.1.1 HET VERDRAG INZAKE DE RECHTEN VAN HET KIND

In maart 1995 heeft Nederland het Verdrag inzake de Rechten van het Kind (IVRK) bekrachtigd, waardoor het een onderdeel van de Nederlandse rechtsorde is geworden. Tezamen met de grondwet bevat het IVRK de basis voor de kinderrechten. Met betrekking tot buitenspelen wordt door veel organisaties naar artikel 31 gewezen:

"De Staten die partij zijn, erkennen het recht van het kind op rust en vrije tijd, op deelneming aan spel en recreatieve bezigheden passend bij de leeftijd van het kind, en op vrije deelneming aan het culturele en artistieke leven.

De Staten die partij zijn, eerbiedigen het recht van het kind volledig deel te nemen aan het culturele en artistieke leven, bevorderen de verwezenlijking van dit recht, en stimuleren het bieden van passende en voor ieder gelijke kansen voor culturele, artistieke en recreatieve bezigheden en vrijetijdsbesteding."

Bij de afweging van belangen regelt artikel 3 lid 1: " Bij alle maatregelen betreffende kinderen, ongeacht of deze worden genomen door openbare of particuliere instellingen voor maatschappelijk welzijn of door rechterlijke instanties, bestuurlijke autoriteiten of wetgevende lichamen, vormen de belangen van het kind de eerste overweging." Dit geeft aan dat bij maatschappelijke keuzes de belangen van kinderen, die vaak niet in de afwegingen een directe stem hebben, voor dienen te gaan op andere belangen.

3.1.2 ONTWERPWET BUITENSPEELRUIMTE

In 1985 heeft de werkgroep "Speelruimtetwet" onder het secretariaat van Stichting Ruimte voor de Jeugd te Rotterdam en in opdracht van het toenmalig Ministerie van WVC een tekst voor een Wet aan de Minister van WVC aangeboden. Deze Wet werd vervolgens in het kader van de decentralisatie geschrapt. De door deze werkgroep verzamelde informatie is in de loop van 1986 bij Stichting Ruimte voor de Jeugd in een voorlichtingsbrochure bijeengebracht met de titel Het speelruimteplan¹. Deze is vervolgens aan alle toenmalige gemeenten in Nederland gratis toegezonden. De ontwerpwet uit 1985 en de daarop volgende brochure blonken uit in een integrale benadering van de speelruimte, gebruikers en omwonenden. Hetgeen uitmondde in een trits kwantitatieve en kwalitatieve aanbevelingen en normen. Waarbij de nadruk werd gelegd op het belang van een uitwerking op lokaal niveau.

In 2002 dient de fractie van de SP in de Tweede Kamer een nieuw voorstel voor een Wet Buitenspeelruimte in. Dit voorstel is compact en bevat twee opdrachten voor de gemeente:

1. De gemeenteraad stelt telkens voor een periode van hoogstens 10 jaar een speelruimteplan vast. Daarbij wordt het grondgebied voor zover dat is of zal worden bestemd voor woondoeleinden, in sectoren waarbij de oppervlakte per sector niet meer dan 10 ha bedraagt.
2. Binnen elke sector als hierboven aangegeven, dient ten minste 3 % van de totale oppervlakte te worden bestemd als buitenspeelruimte.

Het commentaar van de Raad van State, hoewel eens met de gesignaleerde problemen, luidt: "Regeling bij formele wet is een instrument dat minder goed past bij heersende opvattingen over decentralisatie en deregulering.". De kamer heeft zich in grote lijnen bij dit standpunt aangesloten. Zodat uiteindelijk ook de ontwerpwet van de SP het niet heeft gehaald in de kamer. Wel heeft de regering bij de behandeling in de kamer toegezegd in de richting van gemeenten aan te dringen op het voorzien in speelruimtebeleid.

¹ Het speelruimteplan ; Instrument voor gemeentelijk beleid ; Een handreiking aan bewoners en gemeenten / Domien Verwer, Stichting Ruimte, Rotterdam 1986

3.1.3 BELEIDSBRIEF VAN DE MINISTER VAN VROM D.D. 13 APRIL 2006

De Minister van Volkshuisvesting, Ruimtelijke Ordening en Milieubeheer heeft op 13 april 2006 alle gemeenten in Nederland een brief gestuurd. Daarin doet zij het volgende verzoek:

"Ik verzoek gemeenten in de ruimtelijke planvorming voldoende ruimte te bestemmen als formele buitenspeelruimte.

Als richtgetal geef ik u mee dat de deskundigen op dit terrein uitgaan van 3% van de voor wonen bestemde gebieden. Het rijk rekent erop dat gemeenten bij de opzet van nieuwe uitleglocaties dit richtgetal van 3% hanteren. In bestaande situaties nodig ik u uit om zo mogelijk naar dit percentage toe te groeien als hieraan nu niet wordt voldaan.

Stoepen en vergelijkbare openbare ruimte worden hierin niet meegeteld. Groenvoorzieningen bijvoorbeeld kunnen hierin wel worden meegeteld, mits deze hiervoor geschikt zijn en de omschrijving in het bestemmingsplan duidelijk maakt dat de gebieden met deze bestemming als speelruimte kunnen fungeren.

Ik verzoek gemeenten daarbij tevens aandacht te besteden aan de kwaliteit en bereikbaarheid van de buitenspeelruimte."

3.2 RELEVANTE BELEIDSKADERS DIEMEN

3.2.1 NOTA SPELEN IN DIEMEN 2003

In 2004 is de nota 'Spelen in Diemen' door de Raad van Diemen vastgesteld. Deze beleidsnota is geschreven in samenwerking met Bureau SPEELRUIMTE, nadat zij in de periode 2001-2003 onderzoek heeft gedaan naar de speelruimte in de gemeente Diemen.

In de nota wordt beschreven hoe de gemeente aankijkt tegen speelruimte, welke waarde zij daaraan hecht en het niveau dat de gemeente nastreeft. Het speelruimtebeleidsplan biedt het toetsingskader voor beslissingen met betrekking tot het (her)inrichten van spelterreinen en grote ingrepen zoals het verwijderen en/of veranderen van toestellen.

Het achterliggende onderzoek dateert uit de periode 2001-2002. Anno 2009 werd de noodzaak gevoeld om de gegevens opnieuw te onderzoeken en te evalueren.

3.2.2 SPORTNOTA 2006

Gemeentelijk sportbeleid:

".... Sport is inmiddels een instrument voor de uitvoering van gemeentelijk beleid op andere beleidsterreinen zoals onderwijs, jeugdbeleid en gezondheidsbeleid."

Integraal sportbeleid - Ruimtelijke Ordening

"Een sportief ingerichte ruimte stimuleert beweging, vergroot de leefbaarheid in buurt of wijk en komt de sociale veiligheid ten goede. Daarom dient in het Ruimtelijk ordeningsbeleid rekening te worden gehouden met het belang van de sport. Bij de ontwikkeling van nieuwe gebieden dient de afdeling Onderwijs, Welzijn en Sport al in een vroegtijdig stadium betrokken te zijn opdat invloed kan worden uitgeoefend op de komst van sport- en speelvoorzieningen."

3.2.3 BEGROTING 2010 EN MEERJARENBEGROTING 2011-2013

Programma 3 Onderwijs en Kinderopvang

- o Missie: De gemeenteraad van Diemen wil kinderen, jongeren en volwassenen in staat stellen zich voor te bereiden op het zo zelfstandig mogelijk functioneren in de samenleving en waar nodig leren invulling te geven aan hun eigen verantwoordelijkheid.

Programma 4 Welzijn en cultuur (Jongerenbeleid)

- o De Raad van Diemen wil de jeugd tussen 0 en 23 jaar ondersteunen in hun sociale en maatschappelijke ontwikkeling door zorg te dragen voor een vraaggerichte aanbod op wijk- en gemeentelijk niveau op het gebied van spel, sport, ontmoetingsmogelijkheden

Programma 5 Sport en recreatie Missie

- De Gemeenteraad van Diemen wil dat zoveel mogelijk inwoners op een verantwoorde manier aan enige vorm van sportbeoefening kunnen deelnemen en wil de belangstelling voor recreatieve voorzieningen in Diemen bevorderen.

Paragraaf 2 Onderhoud kapitaalgoederen (Speelwerktuigen)

- Het normale onderhoudsbudget dient voor de reparatie van speeltoestellen en vervanging van kleine zaken.
- De kwaliteit van het onderhoud is "sober en doelmatig", veilig, schoon en functioneel.
- Het herinrichten dan wel opknappen van speelplaatsen vindt plaats in relatie met de herstrating van de wijken.

3.2.4 HERIJ KING JONGERENWERK 2009

Uit: Leefwereldonderzoek Diemen zijn de volgende punten zijn van belang:

- de behoefte van jongeren om anderen te ontmoeten in de openbare ruimte (56% zoekt daar anderen op);
- de populariteit van uitgaan en evenementen en de behoefte aan meer gelegenheden en activiteiten op dit vlak;
- het feit dat circa 5% van de respondenten last heeft van hangjongeren.

3.2.5 NOTITIE STEDELIJKE VERNIEUWING DIEMEN 2010 - 2014

Herinrichting openbare ruimte

... Het terugleggen van de leidingen op hun oorspronkelijke hoogte en het ophogen van de weg wordt daardoor een cyclische aangelegenheid. Helaas bedraagt die cyclus in Diemen maar circa twintig jaar, een periode waarin ook vaak andere aanpassingen aan de openbare ruimte noodzakelijk zijn. Denk daarbij aan verkeerskundige vernieuwingen ('Duurzaam Veilig', parkeerbeleid, etc.), veroudering van het straatmeubilair, kinderspeelplaatsen en/of verhardingsmaterialen, herziening van waterlopen en oevers, en uitgegroeide (bos)plantsoenen. Vandaar dat de renovaties integraal plaatsvinden en dat het beheer van wegen en riolen optimaal op elkaar is afgestemd.

Herinrichting van de openbare ruimte en het bevorderen van de sociale leefbaarheid

Uit verschillende onderzoeken blijkt dat een goed ingerichte en verzorgde openbare ruimte een positieve invloed heeft op (het gevoel van) veiligheid, op het gedrag van mensen en op de sociale leefbaarheid in de buurt. Door het herinrichten van buurten wil de gemeente Diemen het gevoel van veiligheid bij bewoners verhogen, het asociale gedrag van burgers verminderen en het gebruik van de openbare ruimte stimuleren. Het mee laten wegen van sociale aspecten bij de technische herinrichting van de openbare ruimte leidt in de gemeente Diemen tot 20 à 25 procent meerkosten.

3.2.6 NATUURBELEIDSPLAN DIEMEN

Uitbreiding Diemberbos

- De recreatieve aantrekkelijkheid wordt bevorderd door het vormgeven van de entrees, het toevoegen van fiets- en wandelpaden en voorzieningen zoals een kinderspeelbos en horeca.
- ... Het kinderspeelbos ligt dichtbij de hoofdentree en omvat open plekken, heuvels en een trekpontje.

3.2.7 ALGEMENE PLAATSELIJKE VERORDENING GEMEENTE DIEMEN 2006

- *Artikel 2.4.17* Het is de eigenaar of houder van een hond verboden die hond te laten verblijven of te laten lopen op een voor het publiek toegankelijke en kennelijk als zodanig ingerichte kinderspeelplaats, zandbak of speelweide of op een andere door het college aangewezen plaats;
- *Artikel 2.4.18* De eigenaar of houder van een hond is verplicht ervoor te zorgen dat die hond zich niet van uitwerpselen ontdoet op een voor het publiek toegankelijke en kennelijk als zodanig ingerichte kinderspeelplaats, zandbak of speelweide.
 1. Het college kan plaatsen aanwijzen waar het gestelde in het eerste lid niet geldt.

2. De strafbaarheid wegens overtreding van het in het eerste lid gestelde gebod wordt opgeheven indien de eigenaar of houder van de hond er zorg voor draagt dat de uitwerpselen onmiddellijk worden verwijderd.

3.2.8 GROENPLAN DIEMEN

thema: Groen en spelen

..... dat groen belangrijk is voor de ontwikkeling van kinderen. Het advies "Groen opgroeien!" (Raad van het Landelijk Gebied, 2008) stelt dat het al op jonge leeftijd in aanraking komen met de natuur of het opgroeien in een groene leefwereld een pedagogische noodzaak is.

..... Juist de zelf gecreëerde speel- en ontdekrimte leert kinderen beter hun fantasie te gebruiken. Een starre, te weinig uitdagende omgeving zal juist een obstakel vormen voor een gezonde groei en ontwikkeling van kinderen. Zo stimuleren speelbossen en parken niet alleen de motorische vaardigheden, ze dagen ook uit om zelfstandig, creatief en exploratief te spelen.

Spelen in ruig groen

..... Voor schoolkinderen met een actieradius van ongeveer 500 meter is het van belang om te zorgen voor voldoende bosjes en veldjes waar kinderen:

- o met takken kunnen slepen,
- o een hut kunnen bouwen,
- o wilde bloemen kunnen plukken,
- o kunnen struinen.

Voorstellen

1. Op en rond speelplaatsen voor kleine kinderen zorgen dat er een groene omlijsting is, zodat kinderen ook met groen (bladeren, takjes, vruchten) kunnen spelen en het groen als spelelement kunnen gebruiken (bijvoorbeeld voor verstoppertje spelen).
2. Bij de (her)inrichting van speelplaatsen zo min mogelijk obstakels in de vorm van plantsoenhekjes en palissaden toepassen en geen stekelige planten gebruiken.
3. Bevorderen dat de omgeving van schoolspeelplaatsen groener wordt met boombeplanting en struiken.
4. Bij herinrichting van buurten informele speelaanleidingen bieden, b.v. brede stoepen, hoogteverschillen, verharding: verschillen in materiaalgebruik, speelroutes van school of winkelcentrum naar woonlocaties (voorbeeld Schelpenhoek).
5. Behoud en ontwikkeling van stukken bosplantsoen en ruig groen in de groene buffers
6. Bevorderen van bloemrijkdom in een aantal hooilanden in de groene buffers.
7. Bij de herinrichting van speelplekken in het kader van het speelruimteplan deze inrichten voor verschillende leeftijdsgroepen (kleine kinderen, schoolkinderen en jeugdigen) en daarbij voorzien van zitplekken, picknicktafels en pergola's. Hier ook voorzieningen als trapveld, skatebaan, basketbalveld aanleggen. De bundeling bij voorkeur plaatsen in de buurt van scholen, wijkcentra.
8. In de gemeente een of meer natuurspeelplaatsen aanleggen.

3.2.9 KWALITEITSPANNEN OPENBARE RUIMTE

De afdeling Ruimtelijk Beheer is gestart met het ontwikkelen van kwaliteitsplannen voor de openbare ruimte. De voorliggende nota "Geef ze de Ruimte" is kaderstellend voor deze plannen.

3.3 TRENDS

Algemeen

Dit beleidsplan speelruimte gaat uit van de visie dat spel een grote betekenis heeft voor de ontwikkeling van jeugdigen. Het vrije buitenspelen heeft daarin een speciale positie. Hieronder vindt u in het kort een drietal belangrijke onderdelen van spelen in de buitenruimte.

- Door te spelen leren kinderen lichaam en verstand te gebruiken. In het spel leren ze met eigen gevoelens en die van anderen om te gaan. Daarnaast bevordert het actief bewegen, dat een onderdeel is van buitenspelen, de algehele conditie en helpt gezondheidsklachten op langere termijn te voorkomen.

Kortom: buitenspelen / buiten zijn draagt bij aan de ontwikkeling en de gezondheid (spelen = leren / buitenspelen = gezond)

- Van diverse kanten wordt de laatste jaren ingebracht dat het buitenspelen zijn belang verliest door het steeds grotere aanbod aan speel- en leermogelijkheden in het eigen huis. Hierbij kunt u denken aan 1. het grote aanbod aan leuk en leerzaam speelgoed 2. de verstrooiing via de televisie, videotheek en computerspelletjes 3. een rijker en meer toegankelijk aanbod van naschoolse activiteiten (muziekschool, sport, etc.). Dat ouders hun kinderen binnen veiliger weten dan in de onveilige buitenwereld speelt hierbij een belangrijke rol. Daar staat tegenover dat het buitenspelen zelf bij uitstek zonder agenda verloopt en vaak iets is waarvan je van tevoren niet weet wat je gaat doen. Dit vrije aspect van buitenspelen maakt het nog altijd een van de belangrijkste recreatieve momenten in het kinderleven (waar je vervolgens goed van slaapt en uitrust voor de volgende dag).

Kortom: buitenspelen / buiten zijn draagt bij aan de recreatie van de jeugd en zorgt voor een goede uitgangssituatie op school (concentratie) en in het gezin (rustig gedrag).

- Vanaf de jaren na de oorlog wordt speelruimte, en dan in het bijzonder speelplekken met speeltoestellen, in de ruimtelijke planning opgenomen. Uit onderzoek, vanaf de jaren 70 tot nu, weten we dat speelruimte een facet is van de openbare ruimte, dat het buitenspelen zich niet beperkt tot deze speelplekken met speeltoestellen, maar dat buitenspelen zich in de totale woonomgeving voordoet. Een woonomgeving die voldoet aan de basisvoorwaarden voor de bespeelbaarheid² wordt integraal bespeeld. Het begint op straat bij de eigen voordeur. Met het ouder worden gaan kinderen steeds verder weg van het eigen (veilige) huis. Daarbij is het elkaar ontmoeten altijd een belangrijk element. Speelplekken, mits goed gelegen en niet te dwingend ingericht, kunnen dit elkaar ontmoeten accommoderen. De speeltoestellen zelf spelen daarin vaak een ondergeschikte rol.

Kortom: een goed ingerichte speelruimte draagt bij aan de sociale ontwikkeling van de jeugd en haar plaatsbepaling op een latere rol in de maatschappij.

Landelijke tendens

Recent onderzoek naar de leefwereld van kinderen laat zien dat juist dat vrije buitenspelen onder druk staat door afspraken in de agenda, de verlokkingen door de video e.d. en de beperkingen die ouders en volwassenen aan (hun) kinderen aan het buiten zijn opleggen.

Door gezinsverdunning en een lager geboortecijfer lekt de motivatie³ onder het buitenspelen weg. Buitenspelen doe je vooral samen met andere kinderen. Als er geen kinderen in de straat wonen, of de meeste kinderen zijn met hun agenda in de hand ergens anders, moet je actief op zoek naar de ontmoeting. Op straat of om de hoek een vriend(innet)je tegenkomen is dan niet vanzelfsprekend meer. Tegelijkertijd maken nieuwe technieken in de communicatie, als MSN en SMS, het leggen van contacten met leeftijdsgenoten vanuit de eigen woning makkelijker. In plaats van naar buiten gaan om contact te leggen, log je in.

² In het kort: veiligheid, bereikbaarheid, herbergzaamheid, samenhang en herkenbaarheid. Zie ook § 4.1

³ In enquêtes onder kinderen en jongeren in andere gemeenten zijn diverse vragen naar hun motivatie om buiten te zijn/-spelen gesteld. Die verschillende motivaties hebben één gezamenlijke drijfveer: anderen ontmoeten / samen met zijn.



samen klimmen



samen voetballen



samen zitten en kletsen



samen spelen

Kortom: De motivatie onder het buitenspelen, ontmoeten en samenspelen, lekt weg richting moderne contactmogelijkheden (SMS, MSN en profielwebsites). De speelruimte moet hiermee dus kunnen concurreren met zijn mogelijkheden tot elkaar treffen.

Diemen 2009

In grote delen van Diemen is er nog (ruim) voldoende kritische massa (= aantallen jeugd) om zomaar buitenspelend elkaar tegen te kunnen komen. Uit het onderzoek komen een aantal bedreigingen en kansen naar voren:

Bedreigingen:

1. Er is een onderstroom, een tendens, die aangeeft dat het aantal jeugdigen dalende⁴ is.
2. Een andere factor die van invloed is op de "ontmoetingskans" is het gemiddeld aantal jeugdigen per woning in een blok. De ervaring is dat de trefkans op andere jeugdigen erg klein wordt als dit gemiddelde onder de 0,5 jeugdige per woning ligt en het aantal jeugdigen minder dan 90 is. Eenderde van de blokken in de gemeente bewegen zich onder deze waarde.
3. De combinatie van (te) veel speelplekken op blokniveau en een dalend aantal jeugdigen maakt, dat over een periode van circa tien jaar, de kritische massa om elkaar zomaar buitenspelend te ontmoeten te klein dreigt te worden.
4. Oudere schoolmeisjes (9 - 12 jaar) zijn beduidend minder aanwezig in de observaties van 2009 dan in die van 2002. Meiden beginnen op deze leeftijd met hun sociale ontwikkeling binnen hun vriendinnengroep. Daar hoort ontmoeten en kletsen bij, maar dat doen ze kennelijk niet meer in de speelruimte in de openbare ruimte.
5. Op veel speelplaatsen zonder sportaanbod (doelen of baskets), is het ruimtetype "open terrein" niet of onvoldoende zelfstandig vormgegeven. Vaak worden de meisjes hier weggespeeld door jongens, die tussen de speeltoestellen voetballen. Dit is een paradox: "jongens zijn als gebruikers van open terrein vergeten, met als resultaat dat de meisjes wegblijven".
6. Voor oudere schoolkinderen en jongeren zien we dat het aanbod op buurt- en wijkniveau te weinig voor de doelgroep herkenbare kwaliteit biedt. Zo zijn op de schoolpleinen veel toestellen met een sociaal aspect verdwenen en niet vervangen de laatste jaren.

Kansen:

Centraal gelegen blokspeelplaatsen, de grote buurtspeelplaatsen en de toegankelijke schoolspeelplaatsen bieden nu al veel gelegenheid tot ontmoeting en worden daarvoor al gebruikt. Deze locaties zijn vaak wat groter en bieden ruimte voor meerdere leeftijden, groepen en activiteiten naast elkaar. Deze locaties kunnen de kristallisatiepunten zijn voor de speelruimte in de toekomst. In het onderzoek komen 26 locaties naar voren die deze rol vervullen. Ze worden zeer intensief gebruikt. In het plan zijn ze allen aangegeven als te "handhaven" en bij een viertal is aangegeven "herinrichten buurtniveau". Bij één is aangegeven "herinrichten blokniveau".

In grote delen van Diemen is de verkeersruimte positief, of beter gezegd geen grote belemmering, voor de speelruimte ter plaatse. Een verdere invoering van 30-km zones, het beveiligen van school-thuisroutes en het oplossen van knelpunten is een terugkerend discussiepunt in de Raad. Op zich is

⁴ Het CBS verwacht, bij ongewijzigd beleid, tot 2025 een daling van ca. 800 minderjarigen in Diemen

dit gunstig voor de ontwikkeling van zelfstandige mobiliteit bij kinderen. Verder bieden deze maatregelen aanknopingspunten voor bovengenoemde 'kristallisatiepunten". Ook het invoeren van doorgaande en sociaal veilige fietsverbindingen tussen de wijken van Diemen zal hieraan bijdragen.

Dit speelruimteplan 2010 trekt de lijnen uit 2003 als het ware door, maar geeft meer aandacht aan het ontmoeten op grotere centraal gelegen locaties, ruimte voor jongen (en daarmee kansen voor meiden) en aan de verharde locaties voor breedtesport. Was het opstellen in 2003 ingegeven door het ontbreken van een gemeentebreed kader, nu in 2010 gaat het om het voeden van de motor achter het buitenspelen: ontmoeten, dingen samen doen en meer ruimte bieden aan open terrein voor jongens. Hetgeen op langere termijn ook tegemoet komt aan andere beleidsdoelen als het verbeteren van de leefbaarheid in de gemeente.

4 KADERS SPEELRUIMTEPLAN

In dit hoofdstuk wordt het kader weergegeven, dat bij de uitwerking in de komende jaren wordt gehanteerd. De basisvoorwaarden en de planniveaus zijn ook in 2003 beschreven. Daarna vindt u criteria voor aanleggen en opheffen van voorzieningen. Deze zijn nieuw en niet eerder vastgesteld. Het gaat om criteria gebaseerd op de vraag in de omgeving van de voorziening. Tot slot is er aandacht voor de rol van de speelomgeving rond de school.

4.1 BASISVOORWAARDEN BESPEELBAARHEID

De woonomgeving in de openbare ruimte moet voldoen aan een aantal basisvoorwaarden om optimaal te kunnen functioneren voor het buitenspelen. Hier worden ze zeer kort aangeduid⁵:

- veiligheid de directe woonomgeving moet voor kinderen zodanig veilig zijn dat ze niet geconfronteerd worden met gevaren die ze niet zelf kunnen hanteren. Ook ouders moeten hun kinderen veilig weten⁶. Bronnen van gevaar zijn: verkeer, water, te weinig toezicht, ontwerp en detaillering (speeltoestellen vallen hieronder) in de woonomgeving.
- bereikbaarheid speelplekken in de woonomgeving moeten bereikbaar zijn voor de doelgroep (0-6 jaar circa 100 meter; 6-12 jaar circa 300 à 400 meter; ouder dan 12 jaar gaan beduidend verder). Een speelplek langs een druk gebruikte route is beter bereikbaar dan op een afgelegen plek aan de rand. Dat laatste geldt overigens ook voor jongerenontmoetingsplekken en breedtesportplekken⁷.
- herbergzaamheid speelplekken moeten herbergzaam zijn, ze moeten bescherming bieden tegen de elementen wind, regen, zon en kou.
- herkenbaarheid de woonomgeving moet voor het spelende kind herkenbaarheid bieden. In de zin van: ... hier mag je spelen... of ... zo kom je bij die steentjes ... en ... dat is de weg terug naar huis. Door wat je er kunt doen krijgt de speelruimte die betekenis voor kinderen (en volwassenen).
- samenhang de speelruimte moet samenhangen met de overige functies en voorzieningen in de woonomgeving. Samenhang heeft verbanden met bereikbaarheid en gebruik van speelruimte.
- De schoolspeelomgeving is bij uitstek een voorbeeld van ontmoetingsruimte verder weg van huis. Door de dagelijkse gang met ouders lopend of fietsend naar school is de route naar school vaak de eerste route die kinderen goed kennen en zelfstandig kunnen afleggen. Via het schoolplein kunnen ook makkelijker afspraken worden gemaakt (ik breng je tot school en dan kun je zelf verder).
- De grote buurtspeelplaats en de breedtesportplek zijn de tegenhangers van de schoolspeelomgeving in de openbare ruimte. Ze liggen bij voorkeur op kruisingen en langs routes, waar "zien en gezien worden" tot zijn recht kan komen.

4.2 PLANNIVEAUS

In de speelruimteplanning wordt de spelontwikkeling van kinderen en jongeren gekoppeld aan de planniveaus op blok-, buurt- en wijkniveau. Bij elk niveau hoort een specifiek bereik en oppervlak van voorzieningen:

⁵ Deze zijn uitgebreid besproken in "Het speelruimteplan"; Stichting Ruimte, Rotterdam 1986.

⁶ Hierbij gaat het ook om vertrouwen tussen ouders en kind. Een jong kind kan minder aan dan een ouder kind met meer ervaring. Ouders van jonge kinderen hebben daarin hun eigen verantwoordelijkheid: niet bij het water ..., tot hier en niet verder, op de stoep blijven ..., etc.

⁷ Breedtesportplek = een open terrein met basismaat van circa 26 x 30 meter; is geschikt voor het spelen van diverse balspelen; is verhard voor een optimaal gebruik gedurende het hele jaar (geen natte schoenen); is tevens geschikt voor pleinskaten en -skeelers (mits er in de omgeving nog variatie in hoogte aanwezig is).

Planniveau	bereik	1e doelgroep	overige doelgroepen	oppervlak voorziening
Blokniveau	tot 100 m' (= kernbereik)	0-12 jaar	12+	ca. 400 - 1.800m ²
Buurniveau	tot 300 à 400m'	6-18 jaar	vorig niveau	ca. 1.100 -3.400m ²
Wijkniveau	tot 800m'	12+	vorig niveau	ca. 1.800 - 6.000m ²
Gemeentelijk niveau	tot 1600m' en meer	skaters / gezinnen	zie boven	PM

4.3 CRITERIA

4.3.1 HANDHAVEN OF OPHEFFEN

In de speelruimteplanning vindt afstemming plaats tussen vraag en aanbod. Dat wil zeggen dat de speelvoorzieningen bij voorkeur dáár liggen waar een substantiële vraag aanwezig is. Daar waar deze vraag te klein is zullen ze, onder voorwaarden, kunnen worden verwijderd of uitgedund. De onderstaande criteria in Diemen zijn afgeleid uit het onderzoek naar de vraag per speelblok (zie onderzoeksrapport).

Per speelblok (een ruimtelijke eenheid van circa 200 x 200 meter = 4 ha) bestaat er recht op één speelplek van voldoende omvang (400 tot 600 m²). De plaatsing van speeltoestellen of het handhaven daarvan vindt plaats onder de volgende criteria:

Aantal jeugdigen 0-18 jaar in een speelblok van ca. 200 x 200 meter	Maatregel met betrekking tot de speelvoorzieningen op blokniveau (= t.b.v. primaire doelgroep 0-12 jaar)	Voorwaarden
minder dan 30	basis om bestaande speeltoestellen te handhaven is onvoldoende speelplekken opheffen	er moet een grotere speelplek in de ruimere woonomgeving (gebied ca. 400 x 400 meter) aanwezig zijn
30 tot 50	basis om bestaande speeltoestellen te handhaven is onvoldoende speelplekken opheffen indien daar aanleiding toe is (bijv. vervanging)	zie boven
50 tot 90	basis om bestaande speeltoestellen te handhaven is voldoende, maar te klein om bij het ontbreken van een speelplek over te gaan tot aanleg	
90 tot 120	basis om één bestaande speelplek te handhaven is voldoende. Bij het ontbreken van een speelplek zal de gemeente tot aanleg overgaan indien daar om gevraagd wordt	ontbreken van voldoende compensatie geschikte locatie
meer dan 120	basis om één bestaande speelplek te handhaven is ruim voldoende ⁸ . Bij het ontbreken van een speelplek zal de gemeente altijd tot aanleg overgaan	geschikte locatie

⁸ NB.: bij een zeer grote vraag in een blok is het handhaven van meerdere voorzieningen in een blok mogelijk.

De invloed van bovenstaande criteria is dat er een 6-tal kleinere speelvoorzieningen kunnen worden opgeheven. Maar ook dat een 7-tal speelvoorzieningen opnieuw worden ingericht (2 met een functie op blokniveau en 5 met een functie op buurt- en/of wijkniveau). Verder leiden deze criteria tot de aanleg van 7 nieuwe speelvoorzieningen (2 met een functie op buurniveau; 5 geschikt voor breedtesport).

4.3.2 AANVULLENDE CRITERIA

Het komt regelmatig voor dat in een blok meer speelvoorzieningen liggen dan dat er volgens de criteria uit § 4.3 nodig zijn. Er moet dan worden gekozen. Welke wordt opgeheven? Welke wordt gehandhaafd en krijgt de nodige aandacht in het beheer? De gemeente volgt bij deze keuze de volgende aanvullende criteria:

- Sociaal veilige locaties hebben voorkeur. Dat wil zeggen dat plekken met toezicht vanuit woonkamers van woningen, die langs drukke routes liggen en waar bewoners betrokken zijn op het buitengebeuren de voorkeur hebben. Plekken die achter schuttingen, bergingen en hagen verborgen liggen en waar niemand op let, de "achtertuin-plus plekken" worden niet gekozen om te handhaven. Tenzij er geen alternatief dichtbij voorhanden is.
- Grote centraal gelegen locaties hebben de voorkeur. Grote locaties bieden meer mogelijkheden tot aanpassen aan de veranderende vraag. Uit oogpunt van onderhoud zijn grote locaties met meer toestellen efficiënter. Bij een gelijkwaardige keuze tussen locaties (= ze voldoen beide aan het vorige) wordt gekozen voor de grotere.

Uitzonderingsmogelijkheid

- ouders/omwonenden kunnen investeren in sociale veiligheid door het onderling afspreken en inroosteren van een "ouderwacht";
- speelvoorzieningen op achtertuin-plus plekken opheffen tenzij bewoners het beheer overnemen en een "ouderwacht" instellen.

4.4 KADERS SPEELRUIMTEPLAN

4.4.1 ZORGEN VOOR VOLDOENDE SPEELVOORZIENINGEN AAN DE HAND VAN DE CRITERIA EN BASISVOORWAARDEN BUITENSPELEN

Door te spelen leren kinderen lichaam en verstand te gebruiken. In het spel leren ze met eigen gevoelens en die van anderen om te gaan. Daarnaast bevordert het actief bewegen, dat een onderdeel is van buitenspelen, de algehele conditie en helpt gezondheidsklachten op langere termijn te voorkomen. Kortom: wanneer we kinderen de mogelijkheden tot spelen onthouden, doen we ze ernstig te kort.

Beleid

- de basisvoorwaarden bespeelbaarheid van de woonomgeving zijn uitgangspunt voor beleid en handelen.
- De gemeentelijke afdelingen zullen bij de presentatie van toekomstige woningbouwplannen aan het College en de Raad altijd aangeven hoe de speelruimte en de zelfstandige mobiliteit binnen de werkwijze aandacht heeft gehad en hoe dat in het plan is verwerkt. Daarbij is dit speelruimteplan randvoorwaarde. Bij nieuwbouwprojecten vanaf 50 grondgebonden woningen wordt een aparte speelruimtenotitie in relatie tot de omgeving opgesteld.
- De kosten en het grondbeslag van speelvoorzieningen worden in een vroeg stadium ingebracht bij de kostprijsberekeningen van de grondprijs bij woningbouwplannen. Zodat de financiering en het ruimtegebruik van te voren verzekerd zullen zijn.
- De rol en het gebruik van de schoolspeelomgeving worden geregeld. In § 4.4.3 van dit rapport vindt u een set met uitgangspunten daarvoor.

Ontwerp

- Bij toekomstige woningbouwplannen wordt 6% van het grondoppervlak, met de bestemming globaal wonen, gereserveerd voor speelruimte. Dit komt overeen met het huidige beschikbaar oppervlak aan speelruimte, exclusief schoolpleinen en inclusief de speelruimte buiten de woonblokken.
- In bestemmingplannen wordt de bestemming "groen" gehanteerd. Binnen deze bestemming is het toegestaan trapvelden, speelvoorzieningen etc. te realiseren. De bouwregels voorzien, wat betreft de bouwwerken, in de maximaal toegestane hoogte van 4,5 meter (= maximaal toegestane hoogte in NEN-EN 1176).

Onderhoud en beheer

- Het cyclisch onderhoud wordt toegespitst op het voorkomen van degradatie door slijtage als gevolg van gebruik en weersinvloeden en het handhaven van een veilige staat.
- Aanbevolen wordt het tijdig vervangen van speelelementen in de meerjaren begroting te voorzien in de vorm van een vervangingsfonds. Door tegelijkertijd de onderhoudsstaat van de speelplaatsen nauwlettend in het oog te houden kan, waar nodig op tijd worden geïnvesteerd in vervanging en herinrichting. Alleen zo zijn grote financiële verrassingen in de toekomst te voorkomen. Ook is op deze manier de veiligheid van toestellen gegarandeerd.
- De gemeente is verantwoordelijk voor beheer en onderhoud van alle openbare speelplekken. (Ook die speelplekken die door stichtingen worden beheerd).

Overleg

- In de voorbereiding van deze nota is gebleken dat overleg tussen de partners, binnen en buiten de gemeente, die actief betrokken zijn bij het spelen in de openbare ruimte een belangrijke schakel is bij de uitwisseling van informatie. Op regelmatige basis zal daarom een coördinerende ambtelijke werkgroep bij elkaar komen. Hierin is regelmatig overleg tussen afdeling Welzijn en Team Beheer. Op basis van behoefte wordt deze groep aangevuld met de ambulant jongerenwerker en de buurtregisseurs.

4.4.2 SPEELKWALITEIT

Zandbakken

Waar andere gemeenten zandbakken, vanwege kosten afstoten, speelt zand in zandbakken en ondergronden in Diemen nog steeds een grote rol. Met name voor jonge kinderen is zand één van de beste ontwikkelingsgerichte elementen van het buitenspelen. De volgende randvoorwaarden worden gehanteerd:

- Voorkeur voor een ligging zodanig dat verversen mechanisch mogelijk is;
- Op blokspeelplaatsen heeft een kleinere zandbak, afdekbaar met deksel of net, de voorkeur;
- Op buurt- en wijkspeelplaatsen kan de zandbak groter worden uitgevoerd;
- Een actieve rol van omwonenden en gebruikers ter voorkomen en snel verwijderen van vervuiling wordt gestimuleerd;
- In minder goed bereikbare locaties is een actieve rol van omwonenden een voorwaarde voor aanleg en beheer.

Open terrein

Bij komende (her)inrichtingen zal "open terrein" nadrukkelijk een plaats krijgen in het ontwerp, de inrichting en het beheer. Psychologisch voor velen een probleem: het gaat om het reserveren, vormgeven en betekenis geven van lege ruimte, waar uiteindelijk alles kan. Maar om jongens niet te vergeten in het aanbod, en te zorgen dat meiden niet worden weggespeeld door voetbal, is dit een belangrijke kwaliteit van de speelruimte. Met name nu steeds minder kinderen op straat (= open terrein) spelen en meer op speelplekken. De volgende tabel⁹ kan als hulpmiddel worden gehanteerd:

Tabel benodigd oppervlak		gestructu- reerde ruimte	marge gebied	minimum	maximum
Planniveau					
Blokniveau	minimum maximum	250 m2 800 m2	60 m2 330 m2	100 m2 680 m2	410 m2 tot 1.810 m2
Buurniveau	minimum maximum	750 m2 1.100 m2	120 m2 1.050 m2	260 m2 1.290 m2	1.130 m2 tot 3.440 m2
Wijkniveau	minimum maximum	1.200 m2 2.200 m2	170 m2 1.300 m2	410 m2 2.100 m2	1.780 m2 tot 5.600 m2

Samen bewegen

Gebleken is dat Diemen tot nu toe weinig speeltoestellen heeft aangekocht waarin het samen bewegend spelen tot zijn recht komt. Dit soort speeltoestellen zijn een belangrijke aanvulling in de fase waar kinderen en jongeren zich sociaal ontwikkelen. Dit vindt vooral plaats aan het einde van de basisschool. Het is ook belangrijk om in de speelruimte mogelijkheden voor ontmoeten aan te brengen die kunnen concurreren met de moderne media.

- Om de speelvoorzieningen meer aantrekkingskracht te geven op het gebied van de sociale ontwikkeling gaat de gemeente bij vervanging en herinrichting vaker kiezen voor speeltoestellen waarin je echt samenspeelt (= elkaars beweging beïnvloedt). Zo zou minstens één van de gekozen toestellen per leeftijdscategorie hieraan moeten voldoen. Voorbeelden zijn:
 - ◆ draaitoestellen voor meerdere personen (carrousel en Hollandse schijf);
 - ◆ swingschommels (= grote stelling of zwaai met een grote band, korf voor meerdere personen);
 - ◆ swingcarrousel (combinatie vorige twee: schommel voor meerdere personen die ook nog eens om zijn as kan draaien);
 - ◆ veerplaat met middenpaal voor meerdere personen;

⁹ zie verder deel 1 voor verdere uitleg

- ◆ draaiende evenwichtsbalk;
 - ◆ draadcircus (diverse vormen)
 - ◆ koordswings (meerdere schommels aan één koord gemonteerd i.p.v. vaste bovenbalk -> beweging wordt doorgegeven; partnerslinger, koninginneschommel, tarzantouw, swingformatie, etc.);
 - ◆ etc.
- ❑ De aantrekkingskracht kan ook worden gevonden in een inrichting voor avontuurlijk spelen. Om dit verder uit te werken kan worden aangesloten bij het Groenplan Diemen (in ontwikkeling) en het natuurbeleidsplan Diemen. Ervaringen die daarmee worden opgedaan in het ontwerp voor groen en avontuurlijk spelen kunnen worden gebruikt op andere locaties.

Activering en begeleiding

- ❑ Daar waar sociale veiligheid in de speelruimte een probleem is/wordt, worden ouders/omwonenden zelf aangesproken op hun rol. Ouders kunnen bijvoorbeeld een "ouderwacht" of "speelwacht" afspreken en inroosteren.



ouders kunnen zelf voor sociale veiligheid zorgen

- ❑ Op de (aan te leggen) locaties voor breedtesport wordt gezorgd voor buurtsportwerk en/of sportstimulering. Hier kan tevens worden gedacht aan een samenwerking met de diverse sportverenigingen.

4.4.3 JEUGD

Inspelen op de trend van het dalend aantal jeugdigen, door het opheffen van voorzieningen op blokniveau en te investeren in speelvoorzieningen op buurt- en wijkniveau en verharde locaties voor breedtesport. Tevens gebruik maken van de schoolpleinen als openbare voorziening en bijdragen in investering en onderhoud.

Afspraken speelvoorzieningen bij scholen

De schoolspeelplaatsen worden anders bestuurd en beheerd. Daarom is het maken van goede afspraken nodig. Wij stellen voor een modus te vinden voor een overeenkomst tussen school en gemeente. Bij de scholen in de gemeente is toegankelijkheid en medegebruik na schooltijd van het schoolplein (of een deel daarvan) een pluspunt voor de speelruimte en levert het afsluiten een tekort in de speelruimte van de omgeving op.

Het voeren van bestuurlijk en ambtelijk overleg om afspraken vast te stellen over het gebruik, voordat er problemen zijn is verstandig. Daarbij kunnen de volgende uitgangspunten worden gebruikt:

- ❑ Toegankelijkheid wordt alleen geregeld waar dat nodig is en fysiek ook kan. Toestellen die alleen onder toezicht kunnen worden gebruikt dienen te worden vergrendeld.
- ❑ Een hek (met poort) is nodig om het eigendom herkenbaar af te palen. Het hoeft echter niet hoger te zijn dan 0,4 m' (= overstap-/klimbaar). Bij een hoger hek kun je denken aan een vooraf gemaakt gat of poortje in het hek.
- ❑ Een bord met verboden toegang is nodig om, desnoods met politieondersteuning, ongewenst gebruik te weren.

- ❑ Spelen is toegestaan, binnen zekere tijdstippen (bijvoorbeeld na schooltijd tot zonsondergang), voor een bepaalde leeftijdsgroep (bijv.: 6-12 zonder begeleiding en jonger met begeleiding). Dit kan eveneens met een bord worden aangegeven.
- ❑ Controle op regels is nodig. De school kan proberen dit te regelen met ouders die in de buurt wonen en met omwonenden. Van te voren vaststellen wat mag en wat niet mag wordt aangeraden. Een afspraak wat te doen bij ongewenst gebruik en wie wie belt is belangrijk.
- ❑ De gemeente bespaart op investeringen en onderhoud in de openbare ruimte. Bij een overeenkomst met school over toegankelijkheid onder voorwaarden levert de gemeente een bijdrage in het onderhoud (te denken valt aan knowhow over veiligheid en een financiële vergoeding voor grotere slijtage).
- ❑ De overeenkomst wordt regelmatig getoetst op 1. naleving 2. wenselijkheid 3. gebruik.

Breedtesport

- ❑ Grote en structurele voorzieningen ten behoeve van jongeren worden gericht op sport en spel. Hiermee kan worden aangesloten bij landelijke, regionale en lokale ontwikkelingen rondom breedtesport.

Ontmoetingsplekken voor jongeren

- ❑ Bij nieuwe voorzieningen zal **niet** worden ingezet op grootschalige voorzieningen voor ontmoeten in de openbare ruimte voor jongeren (JOP's).
- ❑ Wel wordt ontmoeten ad-hoc voorzien middels kleine ingrepen (bankje, prullenbak, lantaarnpaal, etc. erbij of weg). Hiertoe is een jaarlijks budget beschikbaar.
- ❑ Bestaande speelplekken op buurt- en wijkniveau kunnen voor deze doelgroep beter functioneren indien de gemeente bij vervanging en herinrichting vaker kiest voor speeltoestellen waarin je echt samspeelt (= elkaars beweging beïnvloedt). Zie verder §4.4.2 Speelkwaliteit.
- ❑ Het koppelen van diverse vormen van vrijetijdsbesteding van de jeugd aan voorzieningen en daarbij actief gebruik maken van de openbare ruimte. Positief actief gedrag heeft altijd een positieve uitwerking op overlastgedrag en verder. Bijvoorbeeld aansluiten op gesloten - en open sportvoorzieningen. Een toegang tot een sportpark levert veelal grote mogelijkheden om openbare semi-sportvoorzieningen aan te brengen. Daaraan zijn veel voordelen verbonden:
 - sportparken worden intensief gebruikt (toezicht)
 - brengt automatisch uitwisseling tot stand met "verenigde sporten" (kansen voor sportverenigingen)
 - druk op vrije tijd is vaak gekoppeld aan ouders en kinderen met diverse sporten. In het park opgenomen vrije mogelijkheden geven kinderen de kans om daar actief te zijn als de consequentie anders thuiszitten was geweest.
- ❑ Jongerenontmoetingsplaatsen realiseren, daar waar ook hun activiteiten plaats vinden. Om dit werkzaam te maken moet je zoveel mogelijk uitgaan van de "natuurlijke ontmoetingsplaats" van de jeugd. Opheffen van plekken hoort daar ook bij, als de vervolgvraag elders dan ook weer snel ingevuld wordt.

5 AANZET VOOR EEN UITVOERINGS-PROGRAMMA

5.1 WERKPROGRAMMA: BELEID, VOORBEREIDING EN COMMUNICATIE

Korte en Middellange termijn:

- vaststellen kader conform hoofdstuk 4;
- De reeds lopende voorbereidingen voor verbeteringen uit de meerjarenbegroting onderhoud worden conform uitgevoerd. Met dien verstande dat er een uitwisseling plaatsvindt in de tijd tussen Vergulde Wagen en Argusvlinder. Verder komt het programma overeen met het voorliggend plan.
- communicatie met bewoners in de diverse wijken en buurten, met betrekking tot het voornemen tot verbetering speelruimte en het uitdunnen van het aantal locaties volgens de criteria, op gang te brengen;
 - sociaal veilige locaties hebben voorkeur;
 - ouders/omwonenden kunnen investeren in sociale veiligheid door het onderling afspreken en inroosteren van een "ouderwacht";
- afspraken maken met de scholen, ouders en omwonenden;
- betrekken van de jeugd bij de voorbereiding van deze plannen; hiertoe een goede procedure op zetten; Verder zorg dragen dat bij de uitvoering jeugd wordt betrokken bij de inrichtingsvoorstellen;
- verder implementeren van veiligheidsmanagement bij beheer speelplaatsen;
- bij vervanging van bestaande speeltoestellen en herinrichting en nieuwe aanleg van voorzieningen wordt gekozen voor minimaal één speeltoestel per leeftijdscategorie, waarin je echt samenspeelt (= elkaars beweging beïnvloeden);
- er worden minder plekken gerealiseerd; de plekken worden ook groter; bij de budgettering voor het herinrichten en de nieuwe aanleg van speelplaatsen uitgaan van betere en slijtvaste ondergronden; er wordt uitgegaan van € 63.000,= per locatie;
- het budget voor herinrichten en de nieuwe aanleg van speelplaatsen wordt alleen aangewend voor de realisatie van speeltoestellen en de benodigde speelomgeving; bijkomende kosten als bodemonderzoek, verwerving etc worden hier niet op belast;
- de keuze voor opheffen/herinrichten of nieuwe aanleg is gebaseerd op de beoordeling inventarisatie.

Lange termijn:

- Aanleg nieuwe blokspeelplaats in het blok Alfred Nobelstraat. Locatiekeuze nog nader te bepalen (Asserlaan, Tobias / Aristide Briandstraat / Rene Cassinilaan);
- Herinrichten van een tiental locaties;
- Opheffen van een zestal locaties;
- Eens in de drie tot zes jaar wordt de analyse van bevolkingscijfers herhaald en getoetst conform de criteria uit hoofdstuk 4

5.2 UITVOERINGSROGRAMMA + KOSTEN

Termijn -> Locatienr	Vak- code	straat	Advies code en toelichting	Korte 2010 - 2011	Middel 2012 - 2014	Lange 2015 e.l.
Diemen Centrum						
		Pr. Irenestraat	Nieuw	Aanleg steunspeelplekje	2011: 16.500	
16.045	S0045	Kinglaan, Martin Luther Ruimzicht West	Hh	handhaven; met snoeien struiken is sociale controle te herstellen; met verplaatsen bokspringpalen is een vrij gedeelte geschikt te maken voor rennen en balspel; bespeelbaar maken groen kan stapsgewijs als project worden ingevoerd bij alle flats aan M.L. Kinglaan en Rode Kruislaan		2013: 33.000 budget is voor beide locaties M.L. Kinglaan
16.046	S0046	Kinglaan, Martin Luther Ruimzicht West	Hgk	voorlopig handhaven, maar is op termijn geen kernvoorziening en dan opheffen; dat kan met een uitsterfbeleid; verder hoeft het verwijderen van toestellen niet te betekenen dat je niet meer kan spelen: er blijft een open, en vrij bruikbaar, stuk verharding en het groen kan avontuurlijke speelwaarden bieden		Zie vorig advies 16.046: uitsterf-beleid
		Asserlaan, Tobias / Aristide Briandstraat / Rene Cassinilaan	Nieuw	Aanleg blokspeelplaats		2013: 33.000
16.047, 16.048 en 16.049	S0047, S0048 en S0049	Asserlaan, Tobias	O	drie plekken opheffen; functie verplaatsen naar overzijde van Tobias Asserlaan; daar is de vraag zeer groot en er werd regelmatig op één van de grasvelden gespeeld; kans op ontmoeten en dingen samen doen is daar leuker; jonge kinderen onder begeleiding kunnen naar overzijde van Tobias Asserlaan worden gebracht (hoeft dus geen barrière te zijn)		ná 2014 (aanleg vorige)

16.050	S0050	Markenplantsoen, van	Hibu	herinrichten wijk- en buurtniveau; daarbij nadrukkelijk kiezen voor toevoegen één of meer toestellen gericht op samen bewegen voor meiden (vanaf 8à9 jaar)		na het Centrumplan 2012-'13: 63.000	
		v. Gemertplantsoen	Nieuw	Natuurspeelplek in het kader van een upgrade van deze omgeving		31.500	
17.035	S0035	Rode Kruislaan	Hh	handhaven, overweeg verbeteringen rondom periode dat de meeste toestellen moeten worden vervangen (ca. 2012); overweeg daarbij minstens één toestel geschikt voor samen bewegen	2011: 20.000		
20.032	S0032	Der Kinderenplein	Hh	handhaven; bij komende vervangingen ook denken aan toestellen gericht op samen bewegen voor meiden (vanaf 6à7 jaar)			2014 50.000
Diemen Zuid							
01.063	S0089	Boschplaat	O	opheffen		ná 2012	
01.091	S0091	Groote Peel	Hibl	herinrichten blokniveau; daarbij natuurlijke groene speelnatuur betrekken in het plan en ook denken aan toestellen gericht op samen bewegen voor meiden (vanaf 6à7 jaar)		2011: 36.500	
02.074	S0074	Boekweitdonk	O	opheffen			
02.076	S0076	Koolzaaderf	Hibl	herinrichten op blokniveau; daarbij het grasveld overzijde trottoir betrekken en ook denken aan toestellen gericht op samen bewegen voor meiden (vanaf 6à7 jaar)			2015 - 2016 nog budget- teren
02.079	S0079	Roggekamp	Hibu	herinrichten buurtniveau; daarbij 1. hoogteverschillen in terrein als uitgangspunt voor het nieuwe ontwerp nemen 2. denken aan toestellen gericht op samen bewegen voor meiden (vanaf 8à9 jaar) 3. natuurlijke groene speelnatuur betrekken in het plan (incl. overzijde) 4. toezicht met ouderwacht organiseren			idem: ambitie maat- regel

02.080	S0080	Meelbeskamp	Hh	handhaven; bezien of sociale controle kan worden verbeterd, door snoeien ondergroei; verder regelmatig contact houden met gebruikers dmv jongerenstraatwerk; tegen de tijd dat vervangingen mogelijk zijn gehele basisontwerp locatie evalueren en herzien	2011: 24.000		
03.084	S0084	Polderland	Hibl	voorstel: herinrichten blokniveau, maar dan gericht op meiden daarbij: 1. denken aan toestellen gericht op samen bewegen voor meiden (vanaf 6à7 jaar) 2. natuurlijke groene speelnatuur betrekken in het plan 3. ruimte voor rust inbrengen			2015 en later: nog budgetteren
05.083	S0083	Meidoornplein	Hibl	herinrichten blokniveau (met een effect zoals bij Griend)	2010: 12.000 2011: 12.000		
06.056	S0056	Beukenhorst	Hibl	herinrichten blokniveau, maar dan gericht op meiden daarbij: 1. denken aan toestellen gericht op samen bewegen voor meiden (vanaf 6à7 jaar) 2. natuurlijke groene speelnatuur betrekken in het plan 3. ruimte voor rust inbrengen	2011: gr.ex.		
06.055	S0055		Hh	Op verzoek van kinderen uit de buurt wordt de ronde sport- en spelspeelplaats ook uitgebreid ten behoeve van meisjes	Zie boven		
07.060	S0060	Hartschelp	Hibl	op deze plek is voldoende ruimte, maar onvoldoende sociale controle; verbeteren sociale controle is mogelijk door iets als een ouderwacht met elkaar af te spreken en in te roosteren of door allemaal een lagere schutting te plaatsen of een gat erin te maken	2011: 72.500 één budget samen met 07.78		
07.048	S0059	Slijkschelp	O	opheffen		ná 2011	

07.078	S0062	Tapijtschelp	Hh	handhaven; in het spelpatroon werd het grasveld bijna niet gebruikt; je zou je dus kunnen afvragen of je het grasveld niet een ander gebruiksdoel kunt geven	zie 07.047		
Diemen Noord							
22.001	S0001	Buytenweg Park de Omloop	Hibu	herinrichten wijk- en buurtniveau; bezien hoe de sociale controle hier verbeterd kan worden; dat zou je kunnen doen door hier begeleiding door straathoekwerk op projectbasis in te zetten; tegelijkertijd beheer op peil brengen (houden)	2011 69.500		
22.007	S0007	Vergulden Wagen	Hibl	herinrichten blokniveau; sociale controle kan verbeteren door: 1. bewoners kunnen iets regelen met een ouderwacht 2. verbeteren eigen toezicht bewoners door verlagen deel van de schutting; speelwaarde meiden kan impuls krijgen door bij het vervangen te denken aan toestellen gericht op samen bewegen voor meiden (vanaf 6à7 jaar)	2010 - 2011: 41.500		
22.010	S0010	Diemzigt	Hibu	herinrichten buurtniveau; totale omgeving opnieuw ontwerpen	2012: 58.000		
23.808	S0015	Rietgors	Hibu	herinrichten buurtniveau, maar dan gericht op meiden daarbij: 1. denken aan toestellen gericht op samen bewegen voor meiden (vanaf 6à7 jaar) 2. ruimte voor rust inbrengen bij ontwikkeling brede school beschikbaarheid speelruimte op buurtniveau bewaken!			2015 e.l.
24.021	S0021	Galjoen	Hibu	herinrichten buurtniveau, maar dan gericht op meiden daarbij: 1. denken aan toestellen gericht op samen bewegen voor meiden (vanaf 8à9 jaar) 2. ruimte voor rust inbrengen			2015 e.l. ambitie maatregel betere breedtesportvoorziening

25.022	S0022	Argusvlinder	Hibu	herinrichten buurtniveau, maar dan gericht op meiden daarbij: 1. denken aan toestellen gericht op samen bewegen voor meiden (vanaf 8à9 jaar) 2. ruimte voor rust inbrengen	2012: 25.000		
25.023	S0023	Agaatvlinder	Hibl	herinrichten blokniveau, maar dan gericht op meiden daarbij: 1. denken aan toestellen gericht op samen bewegen voor meiden (vanaf 6à7 jaar) 2. ruimte voor rust inbrengen			2015 e.l.

EVALUATIEONDERZOEK

DEEL 1: VRAAG EN AANBOD



Samen spelen en bewegen is ontmoeten

1 INLEIDING

Voor u ligt de rapportage van het Evaluatieonderzoek naar de speelruimte in de Gemeente Diemen. Het is opgesteld door bureau SPEELRUIMTE in opdracht van de afdeling Sport- en Jeugdbeleid van de gemeente Diemen. Dit Evaluatieonderzoek is de basis voor de Beleidsnota Buitenspelen en vormt daarmee één geheel.

In 2003 is het onderzoek naar de speelruimte in de Gemeente Diemen afgerond. Dit rapport heeft mede de basis gevormd voor het gevoerde speelruimtebeleid van de gemeente Diemen tot heden. Maar langzaam ontstond toch behoefte om te evalueren of de gekozen richting nog de juiste is. In het voorjaar van 2009 is vervolgens contact gezocht met SPEELRUIMTE om dit onderzoek uit te voeren en is opdracht verleend. In deze opdracht zijn de volgende onderzoeksvragen vastgelegd:

- 1 Waar wonen de Kinderen?
- 2 Waar kun je spelen?
- 3 Waar wordt er gespeeld en hoe wordt daar gespeeld?
- 4 Hoe ziet de beantwoording van bovenstaande vragen eruit per wijk? Wat zijn de verschillen en zijn er positieve punten, knelpunten en potenties?

Deze eindrapportage van het evaluatieonderzoek bestaat uit 3 delen:

- Deel 1 "Vraag en Aanbod". In dit deel wordt ingegaan op vraag 1 en 2 op gemeentelijk niveau.
- Deel 2: "Gebruik/gesprekken". In dit deel wordt middels het observatieonderzoek een antwoord gegeven op vraag 3. Verder is hier aandacht voor de gesprekken gehouden met sleutelfiguren, die in het beheer (fysiek en sociaal) betrokken zijn. In deze gesprekken komen alle vragen aan de orde, maar dan gericht op de belangrijkste locaties.
- Deel 3: "Ontwikkeling speelvoorzieningen" wordt ingegaan op de ontwikkelingsmogelijkheden van de speelruimte in de gemeente. Dit deel heeft name betrekking op de beantwoording van vraag 4. Daarbij wordt uitgegaan van de criteria uit het beleidsrapport. Deze zijn opgesteld naar aanleiding van de studie in deel 1 "Vraag en Aanbod". De criteria zijn geschikt om voorzieningen op blokniveau (0-12 jaar) en buurtniveau (6-18 jaar) te beoordelen. Voor vraagstukken op wijk- en stadsdeelniveau (12 jaar en ouder) zijn ze minder geschikt. Deze niveaus worden in het laatste hoofdstuk apart behandeld.

In de bijlagen bij deze evaluatie zijn de uitgangspunten en de werkwijze weergegeven, alsmede de resultaten van het gebruiksonderzoek op locatieniveau en de weergave van de beoordeling en adviezen per speelplaats.

Dit deel 1 is als volgt opgebouwd:

- o Hoofdstuk 2 geeft een beschrijving en analyse van de aanbodzijde binnen de gemeente. Dit heeft zowel betrekking op de speelvoorzieningen als ook op de informele speelruimte.
- o Hoofdstuk 3 beschrijft de vraagzijde. Dit hoofdstuk sluit af met het leggen van verbanden tussen aanbod- en vraagzijde. Er wordt gekeken waar de jeugd naar verhouding weinig of veel speelvoorzieningen ter beschikking hebben. Dat gebeurt hier nog kwantitatief.
- o Hoofdstuk 4 beschrijft het onderzoek naar de ruimtelijke tekorten aan de hand van de spreiding van speelvoorzieningen. Dit gebeurt op de diverse planniveaus en verschillen in het type aanbod naar spel en sport.
- o Hoofdstuk 5 gaat in op de mogelijkheid om te ontwerpen en in te richten voor meerdere soorten gebruik naast elkaar.
- o Hoofdstuk 6 verkent de diverse onderdelen voor de begroting.

Deel 2 is als volgt opgebouwd:

- Hoofdstuk 1 geeft een weergave van het observatie onderzoek. Dit hoofdstuk eindigt met de belangrijkste conclusies uit de observaties.
- Hoofdstuk 2 geeft een samenvatting van de gesprekken die met sleutelfiguren rondom de openbare speelruimte binnen de gemeente zijn gehouden.

Deel 3 is als volgt opgebouwd:

- Hoofdstuk 2 tot en met hoofdstuk 4 behandelt per wijk achtereenvolgens de indeling van de wijk in speelblokken, de daarbij behorende aantallen jeugdigen per speelblok, de indeling daarvan volgens bovengenoemde criteria en tot slot wordt een kaartbeeld gegeven van de ontwikkelingsrichting in de speelruimte op blok- en buurt niveau.
- Hoofdstuk 5 behandelt de ontwikkelingsrichting van speelvoorzieningen op buurt- en wijkniveau. Deze komt op twee manieren tot stand. Als eerste zijn er voorstellen die voortvloeien uit de analyse van tekorten in deel 1 "Vraag en aanbod". Dit zijn voorstellen op basis van een "top-down" benadering. Vanuit de gehele gemeente gezien worden er voorstellen neergelegd. Daarnaast zijn er voorstellen die opkomen door alle plekken en hun ligging te bekijken. Soms ontbreekt voldoende speeloppervlak. Er zijn wel speelplekken, maar met elkaar beiden ze te weinig. Dit zijn voorstellen op basis van een "bottom-up" benadering. In het plan hebben ze een lagere prioriteit. Maar soms kun je andere locaties pas opheffen als zo'n idee wordt uitgevoerd.
- De voorstellen in deel 3 geven met elkaar een richting aan. Met elkaar is het echter nog geen uitgewerkt en vastgelegd plan. Er kan uiteindelijk na inspraak anders besloten worden. De grote lijn is: "op langere termijn minder plekken, meer ruimte op buurt- en wijkniveau en een verbetering van de inrichting voor spelen en ontmoeting in de buurten".

2 AANBODZIJDE

Dit hoofdstuk geeft inzicht in de verzamelde gegevens met betrekking tot het aanbod. Achtereenvolgens vindt u een beschrijving van de informele speelruimte, de algemene gegevens van de speelvoorzieningen en tot slot de resultaten van het veldwerk op de speelvoorzieningen.

2.1 Algemene beschrijving informele speelruimte

In deze paragraaf wordt een algemeen beeld gegeven van de informele speelruimte in de gemeente Diemen. Er wordt eerst een korte schets gegeven van de ontwikkelingen in de speelruimte van de gemeente. Hierin wordt de informele speelruimte gelegd naast ontwikkelingen in de speelvoorzieningen. Daarna volgt een beschrijving van de algemene indruk op blok- en buurtniveau en daarna op wijkniveau.

2.1.1 Korte geschiedenis speelruimte in Diemen

De oudst bekende kern van Diemen heet, hoe toepasselijk, Oud-Diemen. De eerste tekenen van leven in dit dorp dateren ongeveer uit het jaar 1125. Daarmee is Diemen ouder dan bijvoorbeeld Amsterdam. Op kaarten uit de 15e eeuw is het huidige Oud-Diemen al goed te herkennen. Vanaf de 17e eeuw blijft Oud-Diemen zo goed als onveranderd. Toen in 1638 en 1640 de Muider- en de Weespertrekvaart werden aangelegd, verplaatste het centrum zich van Oud-Diemen naar de omgeving van wat tegenwoordig de Hartveldseweg is. In de 18e en 19e eeuw werden hier kerken, winkels, scholen en woningen gebouwd.

Tot de jaren '50 van de vorige eeuw veranderde er niet zoveel in de speelruimte. Kinderen groeiden op in en rondom de eigen woning. Als er tijd was om te spelen gebeurde dat op en rond het erf, op weg naar school en terug. Oudere kinderen vonden buiten het eigen erf veel avontuurlijke speelwaarden langs straten, dijken en landschappelijke randen.

In de wederopbouwperiode en de jaren '60 begint de gemeente plotseling snel te veranderen. De afstand tot de natuur en het landschap buiten de bebouwing neemt allengs toe. De auto doet zijn intrede in de woonomgeving. En de gemeente begint met de aanleg van specifiek voor spelen bedoelde groene of stenige ruimtes (mede geïnspireerd door de speelplaatsen die Aldo van Eyck voor Amsterdam ontwerpt). Spelen deed je ook nog steeds op straat, maar de auto werd daarbij een steeds belangrijkere stoorfactor. Waardoor het spelen dichtbij huis meer op het trottoir plaats vond. De gebieden rond Arent Krijtstraat en Burgemeester de Kievietstraat zijn in de periode vanaf de jaren '50 bebouwd. Hier lag nog de nadruk op het snel voorzien in de woningnood op de weinige grond die er voor handen was. De kavels hebben de afmeting van gewone eengezinswoningen in rijtjes (ca. 120m²). De meeste straten zijn echter smal (<10m') en het ontbreekt aan grotere vrije openbare ruimtes.

De rest van Diemen Centrum is ontstaan tussen 1960 en 1970. Dit was ook de tijd van licht, lucht en groene ruimte. Zo zie je hier gestapelde woonvormen om gemeenschappelijk groen, dat al snel een betekenis kreeg voor het spelen. De keerzijde van dit wonen in gestapelde meergezinswoningen is dat jonge kinderen een langere afstand naar buiten moeten afleggen voordat ze buiten kunnen spelen. Bij de eengezinswoningen in dit deel zie je voor de kavels dezelfde uitgangspunten als in de wederopbouwperiode. De straten zijn echter breder (tot 12 m') en er is beduidend meer vrije open ruimte in de verkaveling opgenomen. In dit deel zie je dat alle straten bereikbaar zijn voor de auto. Maar er is wel sprake van een duidelijke hiërarchie in het wegenpatroon.

Vanaf het midden van de jaren '70 beginnen de eerste experimenten in de stedebouw en de verkeerskunde om de auto als stoorfactor in te dammen. Het woonerf verschijnt deels als oplossing voor het spelen in oudere woongebieden en deels in de nieuwe aanleg. Verder wordt in de opzet van de verkaveling gekozen voor een hiërarchische structuur. De verkaveling zelf is compact, maar ligt in een ruime groene vassing. Deze ligt hier meer tussen en om de buurten heen, dan in het noordelijk deel van Diemen Centrum, waar deze in de verkaveling is opgenomen. Dit is zichtbaar in de diverse delen van

Diemen Zuid wat in deze periode tot stand komt. In deze tijd werden veel kleine speelvoorzieningen, bij wijze van strooigoed, door de verkaveling heen opgenomen. Deze speelaanleidingen waren meestal beperkt van omvang en waren vaak niet zo boeiend dat je er langdurig zou blijven. Op centrale plekken (o.a. rond de scholen) vind je de grotere buurtspeelplekken.

Tot aan de bouw van Diemen Noord in de 90'er jaren lag Oud-Diemen wat apart. Nu is het ingesloten door nieuwe bebouwing. De historische bebouwing vormt hier een duidelijk herkenningspunt. Het oude landschappelijke lint is opgenomen in de verkaveling. De bijbehorende erven met hun bebouwing zijn echter grotendeels verdwenen.

De speelruimte in de verkaveling van Diemen Noord is grotendeels met dezelfde principes als in Diemen Zuid gerealiseerd. In de buurt Buytenstee (522) is dit heel herkenbaar. In de later aangelegde buurten Vogelweide (523), Scheepskwartier (524) en Vlindertuin (525) zijn minder maar grotere speelvoorzieningen aangelegd. Voor de speelwaarde (en het beheer) is dit positieve ontwikkeling. Dit zijn plekken met een groter scala aan mogelijke activiteiten, ze boeien langer en er zijn meer kinderen zodat je altijd kunt ontmoeten. Door de schaal en ligging zijn er betere garanties op (sociale) veiligheid, wat met name voor de speelruimte van meiden goed is. Goede voorbeelden van dat laatste zijn de diverse speelruimtes rondom het Galjoen en de Schouw.

2.1.2 Blokniveau

1. Verkeersruimte

In de woonstraten van Diemen is over het algemeen weinig autoverkeer. Vaak zijn deze ingericht als woonerf of er geldt een 30-km zone. Lange rechtstanden komen hoofdzakelijk voor als buurtontsluiting. In het zuidelijk deel van Diemen Centrum komen lange rechtstanden ook als woonstraten voor. Door een stelsel aan circulatiemaatregelen is het verkeer hier hoofdzakelijk beperkt tot bestemmingsverkeer.

Opvallend ook is de fijnmazige opzet van het padenverloop in de verkavelingen. Op veel plaatsen zijn achterpaden en tussendoortjes. Dit betekent dat jonge kinderen al vroeg een blokje om kunnen lopen of fietsen, zonder last van (gevaarlijk) autoverkeer.

Het tweede gevolg is indirect. Door goede fietsverbindingen zullen mensen vaker de auto laten staan en in plaats daarvan met de fiets gaan. Het gevolg hiervan is dat er minder autoverkeer in de straten is. En hoe minder autoverkeer, hoe veiliger de straat voor kinderen.

Uitzonderingen in Diemen zijn te vinden op die plaatsen waar verkeersaantrekkende voorzieningen bij elkaar in de buurt liggen. In Diemen Centrum (01) zijn dat het winkelcentrum en (in mindere mate) het gemeentehuis. In Diemen Zuid (02) is dat het winkelcentrum Kruidenhof. Op afgepaste tijden is het rond de meeste scholen in Diemen ook wat drukker. Buiten die "schoolspits" is het daar verder meestal rustig.

2. Binnen-buiten relatie

Diemen heeft een veelzijdige woningvoorraad (verdeeld naar woningtypes). Van vrijstaande woningen tot hoge galerijflats en alles wat daar tussen zit, alles is aanwezig. De binnen-buiten relatie is dan ook niet overal hetzelfde. Als kinderen hoger wonen dan op de vierde etage, heeft dat ernstige nadelige gevolgen voor het buitenspelen van die kinderen. Jonge kinderen kunnen helemaal niet zelfstandig naar buiten. De afstand is te groot en de hindernissen die zij moeten trotseren zijn te veel. Dit vind je vooral in Diemen Centrum en bij enkele flats in Diemen Zuid en de torenflats langs het kanaal in Diemen Noord. Wonen ze niet hoger dan de vierde etage, zijn de problemen er ook al, maar minder ernstig. De binnen-buiten relatie is niet optimaal, maar ook niet ronduit slecht te noemen.

3. Kwaliteit van de verblijfsruimte

Diemen is uitgegroeid van dorp naar een gemeente met de uitstraling van een tuinstad. Er is sprake van een hoge woonkwaliteit, want: uitstekende bereikbaarheid, veel (privé)

ruimte in rustige woonwijk en korte afstand tot buitengebied, recreatie, vrijetijdsbesteding en natuur.

Niet overal zijn trottoirs aanwezig, vooral op plaatsen waar de woonstraten zijn ingericht als woonerf. In veel wijken zijn achterpaden. Dit is vooral voor jongere kinderen leuk om te spelen. Ze kunnen al gauw een blokje om maken.

Diemen geeft een groene indruk, omdat de infrastructuur wordt begeleid door groenstroken.

4. Bijzondere plekken

In Diemen zijn redelijk veel bijzondere plekken. Door het voller worden van Diemen worden de openbare bijzondere plekken steeds belangrijker.

Op de meeste plaatsen zijn het (verharde) pleinen. Soms grote, maar vaak ook kleinere, bijvoorbeeld bij voorzieningen. Grotere parken die ook echt zo zijn ingericht zijn er weinig in Diemen. Aan de randen van de wijken is vaak wel een groenstrook. Meestal is dit een bredere groene bufferstrook langs een van de verhoogde wegen of het spoor.

Aangezien er door Diemen heel wat infrastructuur van boven gemeentelijk, regionaal of zelfs nationaal belang loopt, zijn er veel van deze stroken te vinden in Diemen. Tussen de verschillende wijken liggen vaak ook groenstroken die als grens en buffer dienen. De speel- en verblijfskwaliteit daarvan is niet erg groot.

2.1.3 Wijk- en buurniveau

Barrières

De verkeersruimte op bovengemeentelijk, regionaal of zelfs nationaal niveau speelt een belangrijke rol in Diemen. Er lopen een aantal belangrijke verkeersaders dwars door Diemen. Deze liggen meestal verhoogd in het landschap. Ze delen Diemen in verschillende wijken op. Het betreft hier de A1, A10, Gooiseweg, Diemerdreef, de beide spoorlijnen, de metro en tramlijn 9. Ook zijn er wegen van gemeentelijk belang die niet verhoogd liggen, maar wel degelijk een barrière zijn. De belangrijkste zijn de Ouddiemerlaan/Diemerpolderweg, Hartveldseweg/Muiderstraatweg/Weespertrekvaart (water) en Bovenrijkersloot. De overige barrières worden betrokken in deel 3.

Grotere plekken en voorzieningen van formaat

In de gemeente zijn een aantal informele plekken van formaat die een belangrijke potentie hebben voor de speelruimte op wijk- en buurniveau. Een aantal daarvan heeft tevens een betekenis als potentie op gemeentelijk en regionaal niveau. Het betreft de volgende gebieden en locaties:

- Recreatiegebied Overdiemen met PEN-bos en Diemberbos;
- Park de Omloop met speel- en sportvoorzieningen aan de Buytenweg/Hofstedenweg/Ouddiemerlaan;
- Groen- en watergebied met sport- en spelvoorzieningen (Karekiet; 23.026) tussen Tureluurweg/Botterweg en Diemerpolderweg;
- Centraal gelegen grote wijk- en buurtspeelplaats aan het Galjoen (24.021), met nabijgelegen schoolspeelomgeving van OecBS De Duif (24.803);
- Centraal gelegen sport- en speelomgeving van Markenplantsoen (16.050);
- Centraal gelegen grote buurtspeelplaats Schoolstraat (15.027);
- Groene sport- en spelomgeving Sporthal Diemen (Pr. Bernhardlaan/W. De Zwijgerlaan), met grote buurtspeelplaats (14.042) en Kinderboerderij (14.701);
- Sport- en spelspeelplaats Beukenhorst (06.055), centraal gelegen aan doorgaande route;
- Centraal gelegen grote wijk- en buurtspeelplaats aan de Meelbeskamp (02.080);
- Centraal bij winkels gelegen speelplaats Kruidenhof/schoolplein De Venser (04.068/04.069);
- Groenzone Lepelaarpad / Griend /Boschplaat met speel- en sportvoorzieningen (01.086/01.087).

2.1.4 Samenvattend overzicht beoordeling informele speelruimte

In onderstaande tabel 2.1 wordt een overzicht gegeven van de eindscores op de diverse onderdelen van de informele speelruimte, alsmede een beoordeling daarvan op de diverse planniveau's.

Tabel 2.1		Waardering informele speelruimte						beoordeling informeel aanbod		
nr.	wijk	A	B	C	D	E	F	blok-niveau 0-12j	buurt-niveau 6-18j	wijk-niveau 12-18j
01	Diemen Centrum	I/II/III/IV/V	3	3	3	2	2	+	=	-
02	Diemen Zuid	V/VII/VIII/XI	4	3	2	3	3	+	=	=
03	Diemen Noord	V/IX	3	3	4	4	3	+	+	+
Mediaan			3,0	3,0	3,0	3,0	3,0			
Gemiddeld Diemen			3,3	3,0	3,0	3,0	2,7			

B = waardering verkeersruimte
 C = waardering binnen-buitenrelatie
 D = waardering verblijfsruimte straten

E = waardering bijzondere plekken buurniveau
 F = waardering bijzondere plekken wijkniveau

1 = slecht 2 = onvoldoende 3 = voldoende 4 = goed

Blokniveau = B+C+D
 Buurniveau = C+D+E
 Wijkniveau = D+E+F

-- erg weinig aanbod
 + groot aanbod

- weinig aanbod
 ++ erg groot aanbod

= gemiddeld aanbod

A = stedenbouwkundige typering:
 I vooroorlogs en oudere bebouwing
 II eengezinswoningen laagbouw jaren 50-60
 III meergezinswoningen portieketages middelhoogbouw jaren 50-60
 IV meergezinswoningen galerijen middelhoogbouw jaren 60-70
 V meergezinswoningen aan galerijen en portieken hoogbouw
 VI eengezinswoningen laagbouw jaren 60-75
 VII eengezinswoningen laagbouw jaren 75-85
 VIII eengezinswoningen laagbouw jaren 70-80
 IX eengezinswoningen laagbouw jaren 90- nu
 X gemengde centrumbebouwing
 XI nog in aanleg -> geen beoordeling

2.1.5 Analyse beschikbare oppervlakte aan speelruimte

In onderstaande tabel 2.2 wordt een overzicht gegeven van het oppervlak van de woongebieden per wijk, de openbare speelplaatsen binnen de woonblokken, de openbare speelplaatsen buiten de woonblokken (in grote parken e.d.) en van de toegankelijke speelplaatsen bij instellingen als scholen en de kinderboerderij. In deze tabel is uitgegaan van het bruto oppervlak van de speelvoorzieningen. Dit is dus inclusief omringende groene ruimte. Informele plekken zonder voorzieningen zijn in dit overzicht niet meegenomen. Het oppervlak woonblokken is afgeleid uit de indeling van de gemeente in blokken die u in deel 3 aantreft¹. Er is voor gekozen om de blokken met verspreide woningen niet in dit overzicht mee te nemen. Het gaat daarmee dus om blokken waar wonen de belangrijkste bestemming is.

Tabel 2.2		Oppervlakte in ha				Percentage		
		brutto woonblokken	openb. speelvoorz.		school + kind.-boerderij	speelplek openbaar binnen w.bl	incl. buiten woonblok.	met school en speeltuin
nr. woonwijk	binnen woonblokken		buiten woonblokken					
01	Diemen Centrum	89,0	4,6	0,7	0,6	5,2%	5,9%	6,6%
02	Diemen Zuid	75,4	4,4	0,3	0,6	5,9%	6,3%	7,0%
03	Diemen Noord	67,5	2,8	1,5	0,5	4,2%	6,4%	7,2%
Totaal Woonwijken		232,0	11,9	2,4	1,7	5,1%	6,2%	6,9%

Uit de tabel blijkt dat Diemen in zijn geheel voldoet aan het 3%-criterium dat door de Minister van VROM in haar brief aangegeven is. De Raad kan met deze analyse een hoger percentage vaststellen dan het minimum dat in de ontwerpwet is aangegeven. Daarmee wordt de status quo in feite bevestigd voor de toekomst.

¹ De nieuwe woonwijk Sniep is hier nog niet in betrokken.

2.2 Algemene gegevens speelvoorzieningen

De gegevens van 88 in beheer zijnde speelplaatsen zijn door de gemeente (afd. Ruimtelijk Beheer) aangeleverd. Deze zijn gebruikt als basis voor het onderzoek. Daarnaast zijn 4 schoolspeelplaatsen en de kinderboerderij, die niet in deze gegevens zitten, betrokken in het onderzoek. Daarmee kwam het aantal te onderzoeken locaties op 92. Op basis van de gegevens kon worden bepaald dat 4 locaties dichtbij een andere liggen en voor dit plan beter daarbij kunnen worden besproken. Op het terrein achter de scouting aan de Emmastraat staan geen speeltoestellen. Deze plek wordt daarom niet meegerekend als formele speelplaats. Het gegevensonderzoek leidde tot een aantal vragen die alleen middels veldwerk kunnen worden beantwoord. Hieruit bleek dat 5 locaties bij instellingen eigenlijk geen rol spelen in de openbare speelruimte (ze zijn of niet toegankelijk of te ver weg van woningen). De conclusie na de afsluiting van het onderzoek is dat Diemen de beschikking heeft over 82 openbare speelvoorzieningen. Dit is inclusief trap- en basketbalvelden en skateboardbanen. De toegankelijk schoolpleinen en de kinderboerderij zijn hier ook inbegrepen.

Categorieverdeling

Deze 82 speelvoorzieningen zijn als volgt verdeeld over de diverse categorieën:

Categorie ²	I	II	III	IV	V	VI	VII	VIII	
Aantal	5	7	17	24	9	13	1	6	82
percentage	6%	9%	21%	29%	11%	16%	1%	7%	100%

Grootte

Over het gehele bestand genomen heeft Diemen een normale verdeling naar grootte. De speelplaats dichtbij huis, categorie I tot en met IV, maakt bijna tweederde (65%) van het bestand uit. Dit is normaal. In andere gemeenten is dit meestal rond de 66%. De speelplaats met meerdere toestellen met zandbak (cat. IV) is binnen deze groep verreweg het grootst.

De speelplaats met een groter bereik en verder weg van huis, categorie V, VI, VII en VIII, is met iets meer dan eenderde (35%) vertegenwoordigd. Dit komt overeen met andere gemeenten (meestal rond de 34%). De grootste groep hierbinnen wordt gevormd door de sport- en spelspeelplaats (VI), waar sport het hoofdonderdeel van de inrichting is.

Zand

De zandbak³ komt vaak voor op de speelplaatsen in Diemen. Er zijn nog 31 speelplaatsen (cat II en IV) waar deze een hoofdonderdeel vormt van de inrichting. Op de grote buurtspiegelplaats en de speeltuin kan de zandbak een onderdeel zijn. In Diemen komt deze voor op 5 van de 9 categorie V locaties. Bij 5 van de 6 toegankelijke schoolspeelplaatsen ligt een zandbak. Dat betekent dat de zandbak nog op 41 locaties (50%) voorkomt.

Op één categorie V locatie is geen zandbak, maar is zand als valondergrond aanwezig (Meelbeskamp, 02.080). Op de sport- en spellocatie Karekiet (23.026A) ligt zand bij het volleybalnet. Hier is het zand primair bedoeld als valzand. In de dagelijkse realiteit zullen jonge kinderen hier ook mee spelen. Dat betekent dat zand nog op 42 locaties (51%) een rol speelt bij de inrichting.

Overigens zullen jonge kinderen, voorzover ze gebruik maken van kinderopvang o.i.d., ook in aanraking komen met zand, aangezien zandbakken bij speelzalen en kinderdagverblijven, uit hoofde van het kwaliteitskeur, verplicht zijn. Bij de 5 niet toegankelijke locaties bij instellingen zijn ook zandbakken aanwezig. Bij nieuwbouwscholen kunnen ze ont-

² Categorie I = speelaanleiding (1x toestel); II = enkelvoudige zandbak (met ev. 1 toestel), III = meerdere toestellen zonder zandbak, IV = zandbak met meerdere toestellen, V = grote buurtspiegelplaats (III of IV met sport- en spel), VI = sport- en spelspeelplaats, VII = speeltuin en/of kinderboerderij, VIII = schoolspeelplaats

³ Zand is een essentieel onderdeel element voor constructiespel bij jonge kinderen.

breken, omdat er geen landelijke regelgeving meer bestaat op dit terrein. De gemeente kan dit in haar Verordening voorzieningen huisvesting onderwijs opnemen.

Verdeling naar planniveau

Van 82 speelvoorzieningen is in tabel 2.4 aangegeven welke planologische functies ze vervullen:

Tabel 2.4 Planniveau	800m'	300m'	100m'	
# primair bereik	9	20	53	82
# secundair bereik		9	12	
# tertiair bereik			4	
Totaal	9	29	69	
% primair bereik	11%	24%	65%	100%
% totaal bereik	11%	35%	84%	

In verband met het vorige valt op dat tweederde van de speelvoorzieningen een functie dichtbij huis vervult. Voor het primair bereik is dat 65% van alle locaties. Als we bij de grotere voorzieningen ook kijken naar het tweede (secundair) en derde (tertiair) bereik, blijkt dat 69 (84%) van de 82 een functie op blokniveau (100m') vervult.

Op kaart 2.1 is de spreiding op blokniveau (100m') ruimtelijk weergegeven over de Gemeente. Op een aantal plaatsen is deze zodanig dat speelplekken in elkaars bereik (100m') liggen. Met name in Centrum zijn ook gebieden aan te wijzen die niet binnen het 100meter-bereik van een speelplaats liggen.



Kaart 2.1

CONCLUSIES

Hieronder volgen de conclusies over de gegevens van de speelvoorzieningen:

- Diemen beheert 75 sport- en speelvoorzieningen met een functie voor de openbare speelruimte in woongebieden;
- Daarnaast beheert Diemen 3 schoolspeelplaatsen welke na schooltijd toegankelijk zijn en dus een functie hebben voor de openbare speelruimte in woongebieden;
- Verder zijn er 3 schoolspeelplaatsen en een Kinderboerderij met een functie voor de speelruimte in woongebieden, welke niet worden beheerd.
- In totaal gaat het dus om 82 speelvoorzieningen.
- In het aanbod is sprake van een evenwichtige verdeling over de diverse planniveaus.
- Dit komt ook tot uiting in de verdeling naar planniveau. Ruim viervijfde (84%) van de voorzieningen vervult een primaire, secundaire of tertiaire rol op blokniveau.
- Grote samengestelde voorzieningen met een functie op wijkniveau (800m') komen in elke deel van Diemen voor.
- Op de 82 speelvoorzieningen komt nog op 50% zandbakken voor. Op één locatie is zand een belangrijk onderdeel van de inrichting.

2.3 Beoordeling speelwaarde speelvoorzieningen

Alle openbare speelvoorzieningen zijn beoordeeld om een indruk te krijgen van de speelwaarde. Daarbij is gebruik gemaakt van de foto's uit het logboek. Een aantal zijn bezocht en onderzocht. De resultaten hiervan zijn zoveel mogelijk vastgelegd met een camera. In Bijlage 2 vindt u de daarbij gevolgde werkwijze.

Op deze wijze is al het materiaal bewerkt en beoordeeld. Dit vindt u in bijlage 7. Elk oordeel is op een schaal van 5 gewaardeerd. Deze zijn in tabel 2.5 kort samengevat:

		N = 82 locaties				
score ->	1	2	3	4	5	
speelwaarde	slecht 7 9%	sacai 11 13%	minder 18 22%	getemperd 18 22%	leuk 28 34%	

Speelwaarde

Bij deze beoordeling wordt gekeken of de speelplaats iets toevoegt aan zijn omgeving. Maar even zo belangrijk wordt gekeken of de omgeving van de toestellen en de wijze van plaatsing van de toestellen iets toevoegt aan de speelwaarde. Verder is gekeken naar de rol voor meiden van voorzieningen. Bij locaties in de directe woonomgeving wordt dit belangrijk geacht. Een aantal sport- en spellocaties hebben we meer als jongensplekken beoordeeld. Hier is het ontbreken van fysieke sociale controle minder scherp beoordeeld.

Op deze wijze bekeken is iets meer dan eenderde van de speelplaatsen beoordeeld als leuk (28 stuks = 34%). Dat betekent dat deze locaties met hun inrichting en aanbod speelwaarde toevoegen aan de omgeving waarin ze liggen. Het positieve oordeel is terug te brengen tot de combinatie van ligging, met voldoende sociale controle, en het omgevingsontwerp van deze speelplaatsen in Diemen. Daarin is voldoende open ruimte, beschutting en groene avontuurlijke marge gerealiseerd. De toestellen vormen zelf maar een component en zijn niet het hoofdbestanddeel van de speelruimte. Deze speelwaarde van de inrichting (eerst omgeving en dan speeltoestellen) sluit goed aan bij het eigenlijke spel van jeugdigen in de openbare ruimte.

Bij ruim een vijfde (18 stuks = 22%) van de speelplaatsen werd het oordeel getemperd. Bij 9 speelplaatsen, met op zich geen gek programma aan toestellen, mankeert het aan het ontwerp van de totale locatie. Vaak is de open ruimte onvoldoende vormgegeven. Of voegt de omringende groenaanleg geen uitdagende speelmogelijkheden toe. Bij 6 speelplaatsen is bij de keuze van de toestellen onvoldoende uitgegaan van de speelwaarde voor meiden of ontbreekt een aanbod gericht op samen bewegen (= ontmoeten). Bij 4

speelplaatsen, met een leuk programma en een goed omgevingsontwerp, is de ligging dusdanig dat er te weinig sociale controle mogelijk is. Dit komt door schuttingen, bergingen en schuren of door opgaand groen of door blinde gevels. Deze plekken voldoen niet aan de dochterproef⁴. Met name voor meisjes is dit ontbreken van sociale veiligheid een reden om niet buiten te spelen. Dit is dus nadelig voor de speelwaarde voor meiden. In een aantal gevallen is dit ook af te lezen aan de gebruikscijfers uit de observaties.

Bij de overige tweevijfde speelplaatsen (9% + 13% + 22%) was het oordeel minder tot slecht. Bij deze groep van speelplekken is sprake van een opstapeling van de hiervoor genoemde argument, vaak in combinatie met een verouderde en sleetse indruk van de gehele plek. Wat in deze groep ook vaker voorkomt is een slechte toestelkeuze of een minimaal programma, bestemd voor een te smalle leeftijdsgroep.

Overigens zie in het gehele bestand dat bepaalde keuzes onvoldoende worden gedaan. Het is bekend dat kinderen vooral buiten spelen om anderen te ontmoeten en samen te spelen. Daarbij is het samenspelen tussen jongens en meiden en meerdere leeftijden een van de leuke kanten. Een spel als verstoppertje doet het daarom nog altijd goed omdat dat niet leeftijd- of seksegebonden is. In de speeltoestellen is voor het overgrote deel gekozen voor activiteiten die je alleen of naast elkaar doet. Toestellen waarin je het spel van de ander beïnvloedt zijn minder vaak gekozen. Als banken, ballenvangers en sporttoestellen niet worden meegerekend zijn er 248 speeltoestellen⁵. In tabel 2.6 zijn deze naar soort en speltype verdeeld. In de laatste drie kolommen is aangegeven tot welke leeftijd een soort toestel geschikt is om met elkaar te spelen. Dit is dus een nadere verdeling van de kolom "met elkaar" voor de dubbele streep.

⁴ De dochterproef gaat als volgt: ga staan op een locatie en denk je in dat je dochter van 12-15 jaar toestemming vraagt om hier heen te mogen. Als je negatief beslist voor haar is het eigenlijk voor alle meisjes een slechte plek. De plek doorstaat de dochterproef niet.

⁵ Naast deze 248 speeltoestellen zijn er 72 sporttoestellen en 5 omgevingselement (poefs, straatwerk, damtafel etc.).

Tabel 2.6 speeltoestellen naar speltype en doelgroep							
soort toestel	aan-tal	type spel			bruikbaar met elkaar		
		solo-spel	naast elkaar	met elkaar	tot 6 jaar	tot 12 jaar	tot 18 jaar
bokspringpaal (set)	6		6				
brug	1	1					
draadcircus	2			2			2
draaitoestel	20		1	19	1	17	1
duikelrek	25	11	14				
e-balk	4		4				
glijbaan/-toren	39	17	22				
hangbrug	1			1			1
JOP / 10-plus	3		1	2			2
kettingbrug	3		3				
klim-/combi/-toestel	12	1	11				
loopton	2			2		2	
mandschommel	1			1		1	
schommel	15	6	9				
schom	1			1		1	
speelhuis/fantasie	14		14				
stappalen	3	3					
stawip	1			1		1	
trampolinepad	1			1			1
veerelement	22	23		1	1		
veerplaten (set)	1		1				
veerwip	25			25	23	2	
zandspeeltoestel	1		1				
zb	45		45				
totaal	248	62	132	56	25	24	7
%		25%	53%	23%	10%	10%	3%

Eenkwart (25%) van alle speeltoestellen is alleen geschikt voor solospel. Nog eens ruim de helft (53%) van alle toestellen is geschikt om met twee of meer naast elkaar te spelen. Daarbij maak je gebruik van hetzelfde toestel, maar dat geeft jouw beweging niet door aan de ander. Dat is bij ruim een vijfde (23%) van alle toestellen het geval. Kijk je dan binnen die groep toestellen naar de leeftijd die nog gebruik maakt daarvan, dan is 10% bruikbaar tot 6 jaar, 10% bruikbaar tot 12 jaar. De belangrijkste conclusie is dan ook dat het samenspelen, wat een goede reden is voor het buitenspelen⁶, te weinig is vormgegeven in de keuze van de speeltoestellen. Voor jeugd van boven 12 jaar is er bijna geen aanbod (3%).

⁶ In veel enquêtes onder schoolkinderen en jongeren die wij de laatste tijd hebben uitgevoerd zie je dat dingen met anderen doen belangrijk is.

3 VRAAGZIJD E

Dit hoofdstuk geeft inzicht in de verzamelde gegevens met betrekking tot de vraag. Dit hoofdstuk sluit af met een beoordeling van de kwantiteit van het aanbod in relatie tot de grootte van de vraag.

3.1 Bevolking

De gegevens zijn door de gemeente aangeleverd per woning, geboortjaar en planologische wijk. Deze gegevens zijn ingedeeld naar de grote wijkindeling en vervolgens gesommeerd. De woningaantallen zijn afgeleid uit apart geleverde adresgegevens. In onderstaande tabel 3.1. zijn deze voor u weergegeven per klassen van zes jaar.

nr. wijk	AANTALLEN				PERCENTAGES				Totaal bevolking per 1-Jan-09	aantal woningen	0-18 per won.
	0 - 6	6-12	12-18	0 - 18	0 - 6	6-12	12-18	0 - 18			
01 Diemen Centrum	507	520	486	1513	5,4%	5,5%	5,2%	16,1%	9422	5134	0,29
02 Diemen Zuid	531	560	503	1594	7,2%	7,6%	6,8%	21,6%	7393	3096	0,51
03 Diemen Noord	377	599	704	1680	5,6%	8,9%	10,5%	25,0%	6724	2834	0,59
08 Industriegebied	6	7	5	18	1,2%	1,3%	1,0%	3,5%	521	459	0,04
09 Buitengebied	15	13	2	30	9,0%	7,8%	1,2%	18,1%	166	68	0,44
Mediaan**	377	520	486	1513	5,6%	7,6%	5,2%	18,1%	6724	2834	0,44
Gemeente Diemen	1436	1699	1700	4835	5,9%	7,0%	7,0%	20,0%	24226	11591	0,42
per 01-01-2001	1801	1821	1508	5130	7,5%	7,6%	6,3%	21,4%	23985	11175	0,46

*= Door de vestiging van de campus is het aantal woningen hier met ruim 400 toegenomen
 **= Mediaan is de waarde die je precies in het midden van de kolom vindt als die van klein naar groot gesorteerd is. Bij een even aantal getallen wordt het gemiddelde van de middelste twee genomen.

In tabel 3.1 valt gelijk op dat het aantal jonge kinderen (tot 6 jaar) kleiner is dan het aantal schoolkinderen (6 tot 12 jaar) en het aantal jongeren (12 tot 18j). Het getal is ruim 160 lager. Het aantal schoolkinderen en het aantal jongeren is vrijwel gelijk aan elkaar.

Aantallen zeggen op zichzelf niet zoveel over het belang dat kinderen in de bevolking van de gemeente innemen. Daarom vergelijken we de cijfers tevens als percentage van de buurtbevolking. In tabel 3.1 zijn deze percentages uitgedrukt, alsmede het gemiddelde percentage over de gemeente en de mediaan uit de tabel.

In tabel 3.2 zijn de gevonden waarden 0-18 jaar beoordeeld op grond van hun onderlinge vergelijking, middels het gemiddelde. Daarbij moet bedacht worden dat deze afleiding plaats vindt binnen de cijfers van Diemen. De grenzen zijn gelijk gehouden aan die in 2001. In het oordeel zijn aantallen en percentages gelijk gewogen. Dus een hoog aantal en een hoog percentage leiden samen tot een hoger oordeel. De cijfers zijn tevens samengevat naar planniveau (0-12, 6-18 en 12-18) en in een oordeel over de vraag per planniveau weergegeven.

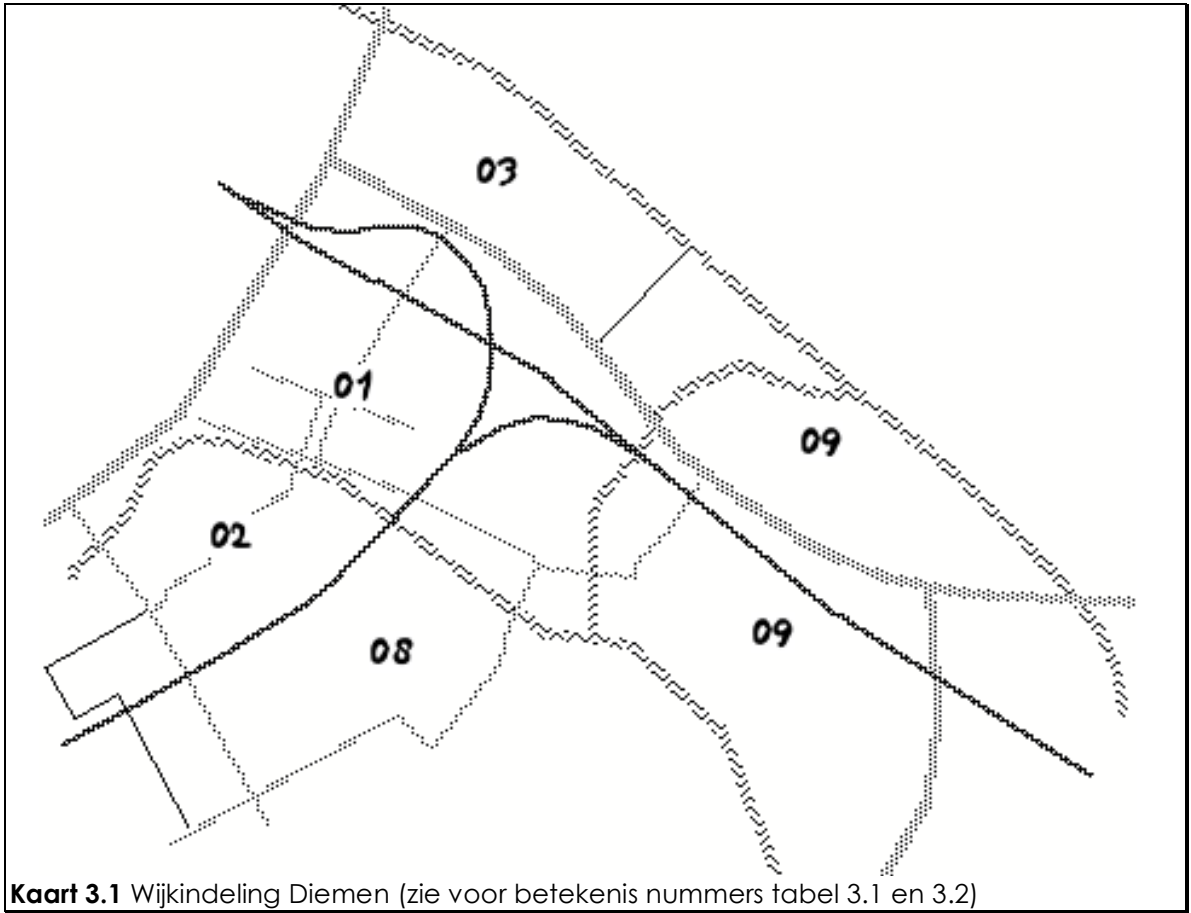
nr. wijk	Conclusies			trend	blok	buurt	wijk	0-18 per won.
	0 - 6	6 - 12	12-18		niveau 0-12	niveau 6-18j	niveau 12+	
01 Diemen Centrum	=	=	-	veroudering	=	=	-	-
02 Diemen Zuid	=	=	=		=	=	=	-
03 Diemen Noord	-	+	++		=	++	++	=
08 Industriegebied	-	-	-		-	-	-	-
09 Buitengebied	=	-	-		-	-	-	-
ondergrens aantallen:		400		bovengrens:	600			
ondergrens percentages:		5,3%			8,5%			
ondergrens 0-18/won		0,34						
2e grens 0-18/won		0,52						
3e grens 0-18/won		0,66						
bovengrens 0-18/won		0,80						
-- erg kleine vraag			= gemiddelde vraag			+ grote vraag		
- kleine vraag						++ erg grote vraag		
* = aantallen (nog) te klein om een trend te bepalen								
NB De beoordeling is tot stand gekomen door te vergelijken binnen de gemeente.								

CONCLUSIES

Hieronder volgen de conclusies per wijk vergeleken met het geheel van de gemeente:

- In Diemen Centrum (01) woont een gemiddeld aantal jonge kinderen (0-6 jaar) en schoolkinderen (6-12 jaar). Het aantal jongeren (12-18 jaar) is klein. Het totaal aantal jeugdigen is in deze wijk in de afgelopen periode toegenomen met 138.
- In Diemen Zuid (02) woont een gemiddeld aantal jeugdigen (0-18 jaar). Het totaal aantal jeugdigen is in deze wijk in de afgelopen periode afgenomen met 157.
- In Diemen Noord (03) wonen weinig jonge kinderen (0-6 jaar), veel schoolkinderen (6-12 jaar) en erg veel jongeren (12-18 jaar). Het totaal aantal jeugdigen is in deze wijk in de afgelopen periode afgenomen met 254. Deze afname heeft zich met name voorgedaan bij kinderen tot 12 jaar. De cijfers laten een verouderingstendens zijn.

Aanbevolen wordt om de analyse van bevolkingscijfers minimaal eens in de drie tot zes jaar te herhalen en ruimte in te bouwen tot tussentijdse bijstellingen. Op deze wijze kan beter rekening worden gehouden met verhuisbewegingen en worden ingespeeld op woonvoorkeuren van gezinnen met jonge kinderen.



3.2 Beschikbaar aanbod in relatie tot de vraag per wijk

In deze paragraaf wordt een overzicht gegeven van het beschikbaar aanbod aan speelvoorzieningen. In tabel 3.3 is dit per wijk weergegeven, alsmede het totaal aantal 0-18 jarigen.

Tabel 3.3		Beschikbaar aanbod speelvoorzieningen																				
		<----- OPENBAAR ----->						<---- INSTELLINGEN ---->						TOTAAL								
nr.	wijk	Plan-niveau			Invloed v. buit. brt.			Totaal per planniveau			scholen & kind.boerd.			Invloed v. buit. brt.			per plan-niveau					
		#	A	B	C	B	C	A	B	C	#	A	B	C	B	C	#	A	B	C		
01	Diemen Centrum	22	19	6	1	4	5	19	10	6	2	1	1	1	1		24	20	12	7		
02	Diemen Zuid	30	25	10	3	1	1	25	11	4	2	2	2		1	1	32	27	14	5		
03	Diemen Noord	23	18	7	3	1		18	8	3	3	3	3				26	21	11	3		
Totaal Woonwijken		75	62	23	7	6	6	62	29	13	7	6	6	1	2	1	82	69	39	15		
		4835	<- aantal 0-18 jaar																			
		64	jeugd/vrz																	59	jeugd/vrz	
		11591	<- aantal woningen																			
		155	won/vrz																	141	won/vrz	

NB: Een openbare speelvoorziening kan op meerdere niveaus tegelijk functioneren.

= absoluut aantal locaties
A = blokniveau (voor 0-12j)
B = buurniveau (voor 6-18j)
C = wijkniveau (voor 12-18j)

Hoe kun je tabel 3.3 lezen:

In de eerste vier kolommen na de dubbele balk van tabel 3.3 gaan we per wijk na hoeveel speelplaatsen er zijn (kolom #) en op welk planniveau zij een functie vervullen (kolommen A, B en C). In de twee kolommen daarna is aangegeven hoeveel locaties buiten de wijk invloed hebben op de speelruimte van de eigen wijk. Zo ligt bijvoorbeeld de grote sport- en spelspeelplaats aan de Meelbeskamp (02.080) met een functie op buurt- en wijkniveau in Diemen Zuid (02), maar heeft deze functie ook voor Diemen Centrum (01). In de laatste drie kolommen links voor de middelste dubbele balk zijn de voorgaande zaken opgeteld voor de openbare speelplaatsen. In de kolommen na de middelste dubbele balk gebeurt eigenlijk precies hetzelfde als in het gedeelte daarvoor. Alleen gaat het hier over de toegankelijke schoolpleinen en de kinderboerderij. In de kolommen na de rechter dubbele balk worden alle voorgaande zaken opgeteld. In Diemen Centrum (01) zijn er dus 24 speellocaties (22 openbare). Met de invloed van buurt- en wijkspeelplaatsen buiten de buurt meegenomen, heeft de jeugd uit Centrum (01) de beschikking over 20 blokspeelplaatsen, 12 buurtspeelplaatsen en 7 wijklocaties.

Volgens de tabel zijn er 82 voorzieningen met een functie voor de speelruimte op 4.835 jeugdigen tussen 0 en 18 jaar en op 11.591 woningen. Dit betekent gemiddeld 59 jeugdigen per toegankelijke speelvoorziening en 141 woningen per toegankelijke speelvoorziening⁷.

Voor gemeenten⁸ als Diemen hebben wij bij een enquête in 2003 gemiddelde waarden gevonden van 63 jeugdigen van 0-18 jaar per beschikbare speelvoorziening en 124 woningen per speelvoorziening. Gemeente Diemen zit dus boven het gemiddelde van vergelijkbare gemeenten.

In de volgende tabel 3.4 worden de kengetallen per wijk nog eens afgezet tegen de grenswaarden, die ook in het plan van 2001 zijn gebruikt.

⁷ Reken je schoolpleinen en de kinderboerderij niet mee dan praat je over resp. gemiddeld 64 jeugdigen per speelvoorziening en 155 woningen per speelvoorziening

⁸ Demografische kerncijfers per gemeente 2006 / CBS, Den Haag, 2006: Diemen heeft stedelijkheidsklasse 2 = sterk stedelijke gemeente, met een omgevingsadressendichtheid van 1.500 tot 2.500 adressen per km²

Tabel 3.4		Beoordeling beschikbaar aanbod in relatie tot de vraag									
		KENGETALLEN					WAARDERING				
				per planniveau					per planniveau		
nr.	wijk	aant. 0-18 /loc.	aant. won/ loc.	aant. 0-12j / A	aant. 6-18j / B	aant. 12-18j / C	aantal 0-18j/ locatie	aantal won/ locatie	aantal 0-12j / A	aantal 6-18j / B	aantal 12-18j / C
01	Diemen Centrum	63	214	51	84	69	+	-	=	=	++
02	Diemen Zuid	50	97	40	76	101	++	+	+	=	=
03	Diemen Noord	65	109	46	118	235	+	+	+	-	-
Mediaan		63	109	46	84	101					
Totaal Woonwijken		59	141	45	87	113					
gebruikte grenswaarden voor de waardering:											
erg goed (++)		50	90	40	50	80					
goed (+)		70	120	50	75	100					
gemiddeld (=)		100	180	60	90	120	(is dus voldoende aanbod!)				
minder (-)		140	220	100	120	200					
-- erg klein aanbod				= goed aanbod				+ groot aanbod			
- klein aanbod								++ erg groot aanbod			
NB aanbod is hier in verhouding tot de vraag en het aantal woningen. De tabel zegt dus nog niets over de spreiding in de wijken.											

CONCLUSIES

Hieronder volgen de conclusies per wijk vergeleken met het geheel van de gemeente:

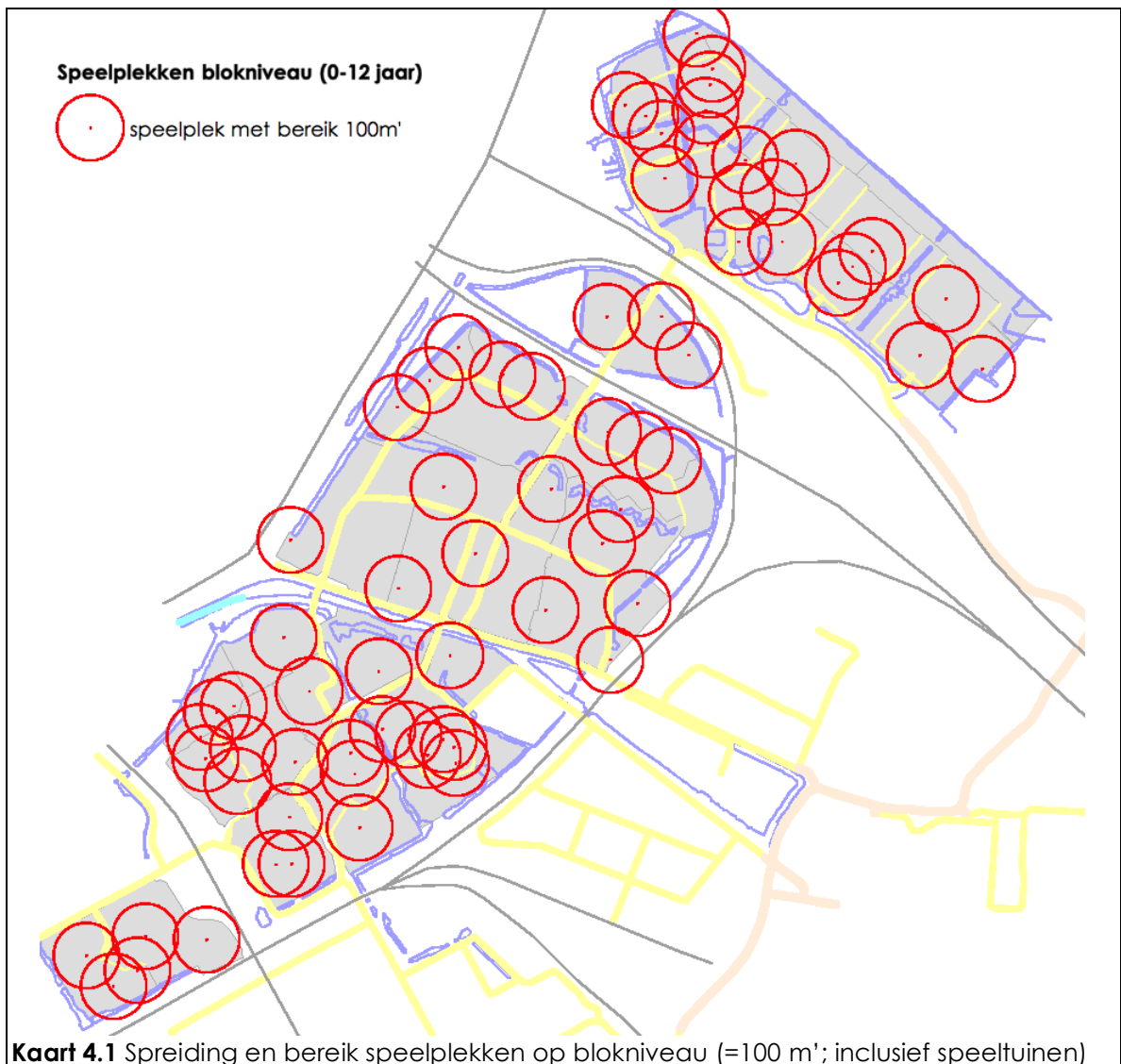
- Er liggen naar verhouding (erg) veel speelvoorzieningen (kolom 0-18j/locatie & won/locatie = +/++) in Diemen Zuid en Diemen Noord. Kijk je naar de planologische functie dan zie je dat in beide wijken dit overschot zich concentreert op blokniveau (jonge kinderen tot 12 jaar), terwijl er in Diemen Noord op buurt- en wijkniveau juist een tekort is.
- In Diemen Centrum liggen gemeten naar het aantal jeugdigen (kolom 0-18j/locatie) veel voorzieningen. Gemeten per woning (aantal won/locatie) is dit echter een klein aanbod.

4 SPREIDING VOORZIENINGEN

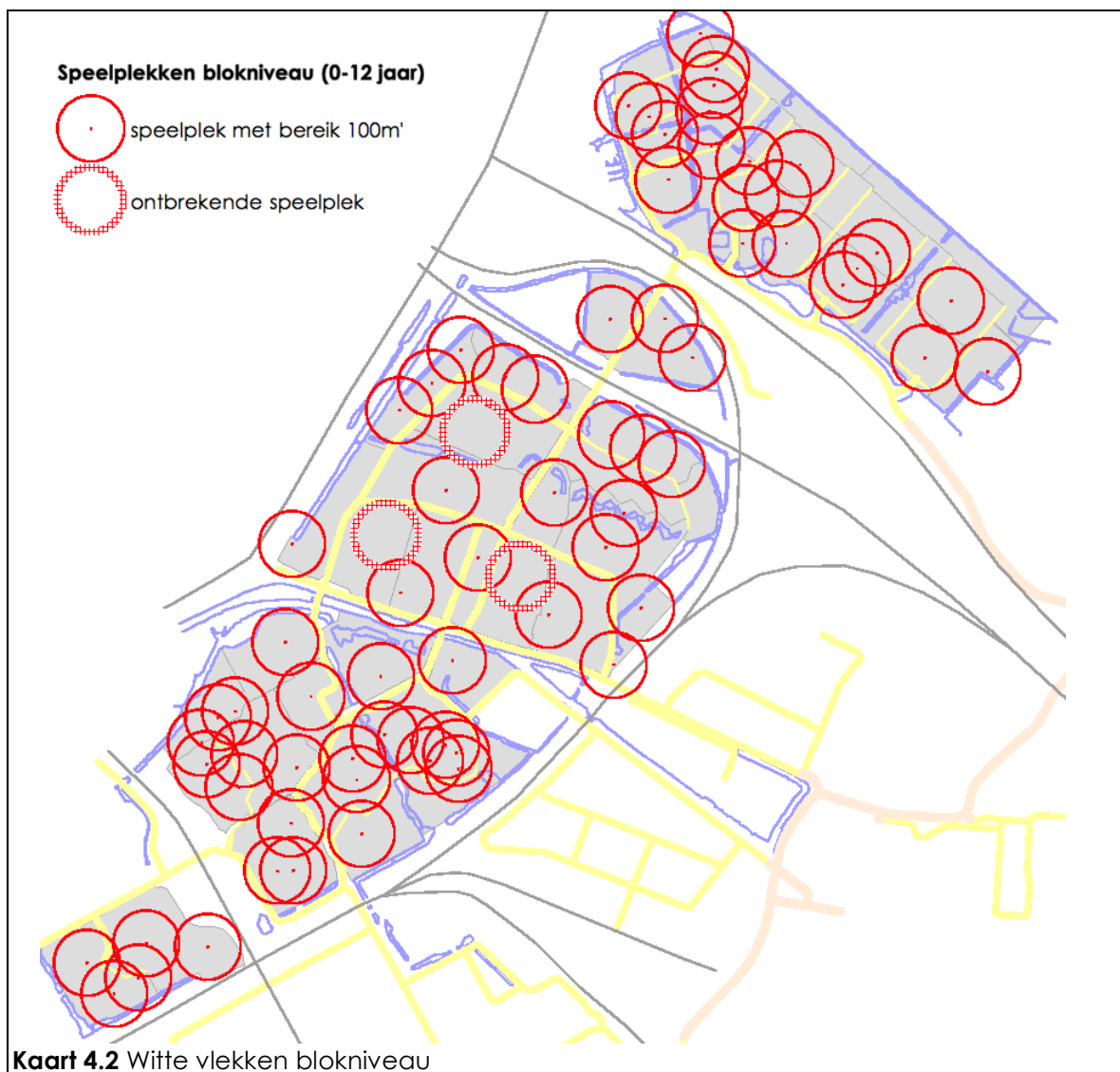
In dit hoofdstuk worden de berekende tekorten uit vorige paragraaf nog eens ruimtelijk onderzocht aan de hand van de spreiding. Met name op buurt- en wijkniveau kijken we naar de inhoud van het aanbod op de plekken.

4.1 Kleine speelplekken op blokniveau

In kaart 4.1 is de spreiding op blokniveau van de speelplaatsen, schoolspeelplaatsen en de kinderboerderij aangegeven. In grijs ziet u de contour van de woonbebouwing.



In kaart 4.1 is zichtbaar dat in het noordwestelijk deel van Diemen, bij de flats van Diemen Centrum en in diverse onderdelen van Diemen Zuid speelplekken op blokniveau dicht bij elkaar liggen. Maar daar staat tegenover dat er in de gemeente ook plekken zijn met weinig tot geen speelplekken. In kaart 4.2 zijn de witte vlekken aangegeven, daar waar ook een grote vraag in het blok is (zie § 3.2 en deel 3).



Bij deze kaartanalyse worden alleen daar, waar de vraag op blokniveau groot is (zie tab.3.4 en deel 3), witte vlekken aangegeven. De spreiding laat zo zien dat er geen volledige dekking is in Diemen Centrum. Dit terwijl uit de berekening blijkt dat hier geen tekorten is.

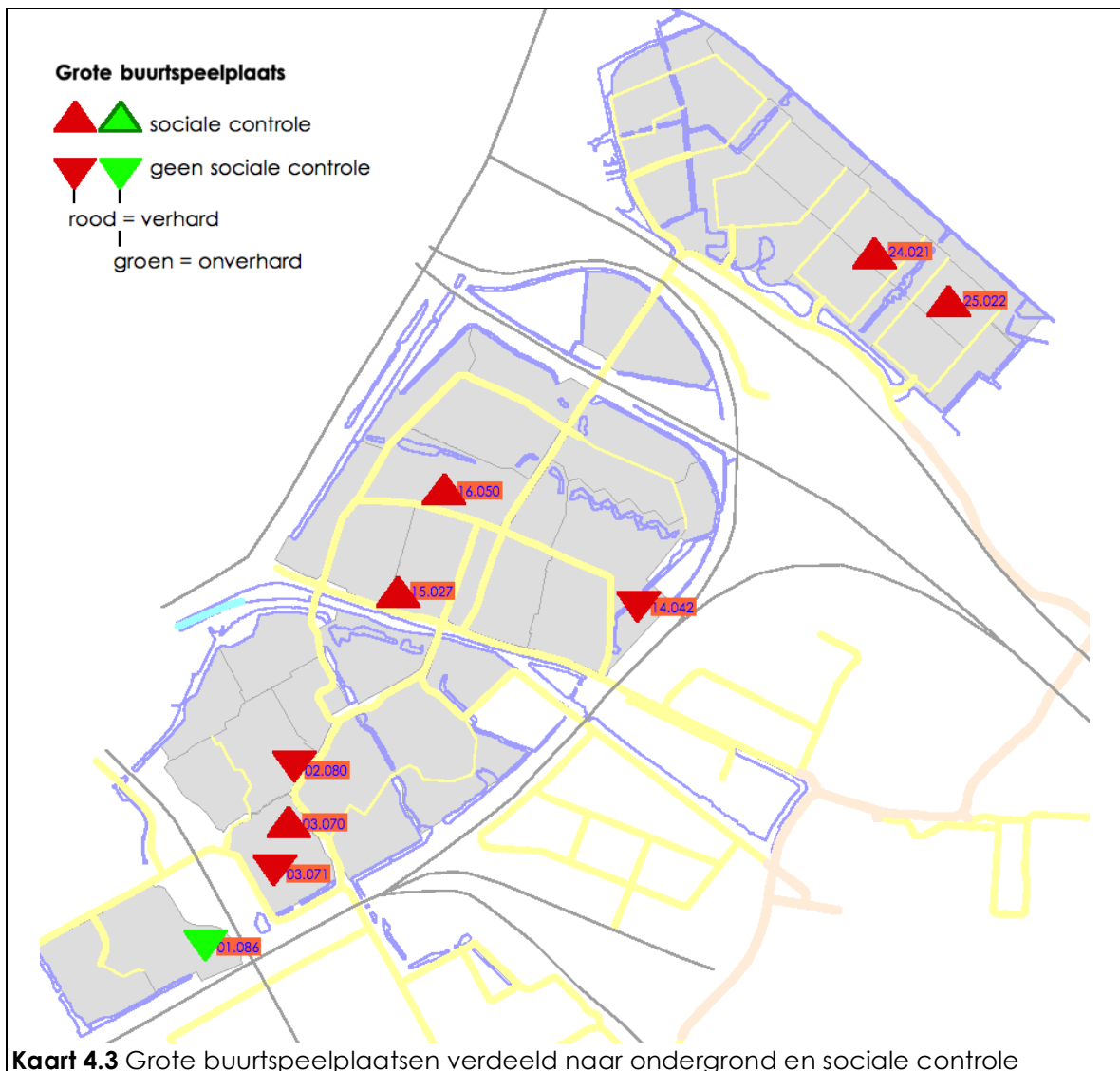
4.2 Grote buurtspeelplaatsen

De grote buurtspeelplaats bestaat uit een blokspeelplaats, waarbij de nadruk ligt op oudere kinderen, met daarnaast gelegenheid tot balspel. Zo'n plek biedt plaats aan oudere kinderen naast de kleintjes (er kan een zandspeelplek zijn). Meisjes kiezen vaak de speeltoestellen, maar de jongens hebben de ruimte nodig. Vaak zie je er ook jongeren. Het balspelveld is meestal aangepast aan de afstand tot de omliggende bebouwing en de spelrichting. Zo voorkom je dat als jongeren gaan voetballen, dat de bal over de bebouwing heen schiet. Een voorbeeld van een mooie grote buurtspeelplaats ligt bij het van Markenplantsoen (pleknr.: 16.050). Wat hier vooral sterk werkt is de combinatie van een hoekje voor de jongsten, naast speeltoestellen voor schoolkinderen, een verhard veld (balspel, skeelers, fietsen, etc), een skatebaan en een onverhard trapveld voor de jongens, voldoende beschutting en sociale controle vanuit de woningen en door passanten.

Door de combinatie van functies en doelgroepen heeft een grote buurtspeelplaats altijd een functie op blokniveau (100m') én een op buurniveau (300m'). Een grote

buurtspeelplaats kan dermate centraal liggen, dat deze ook een functie op wijkniveau (800 m²) vervult. In Diemen komt dit alleen voor op het van Markenplantsoen. Belangrijk bij de grote buurtspeelplaats is de mogelijkheid tot sociale controle. Als er vanuit de woningen toezicht mogelijk is zie je dat meiden daar vaker komen, dan wanneer dat niet het geval is.

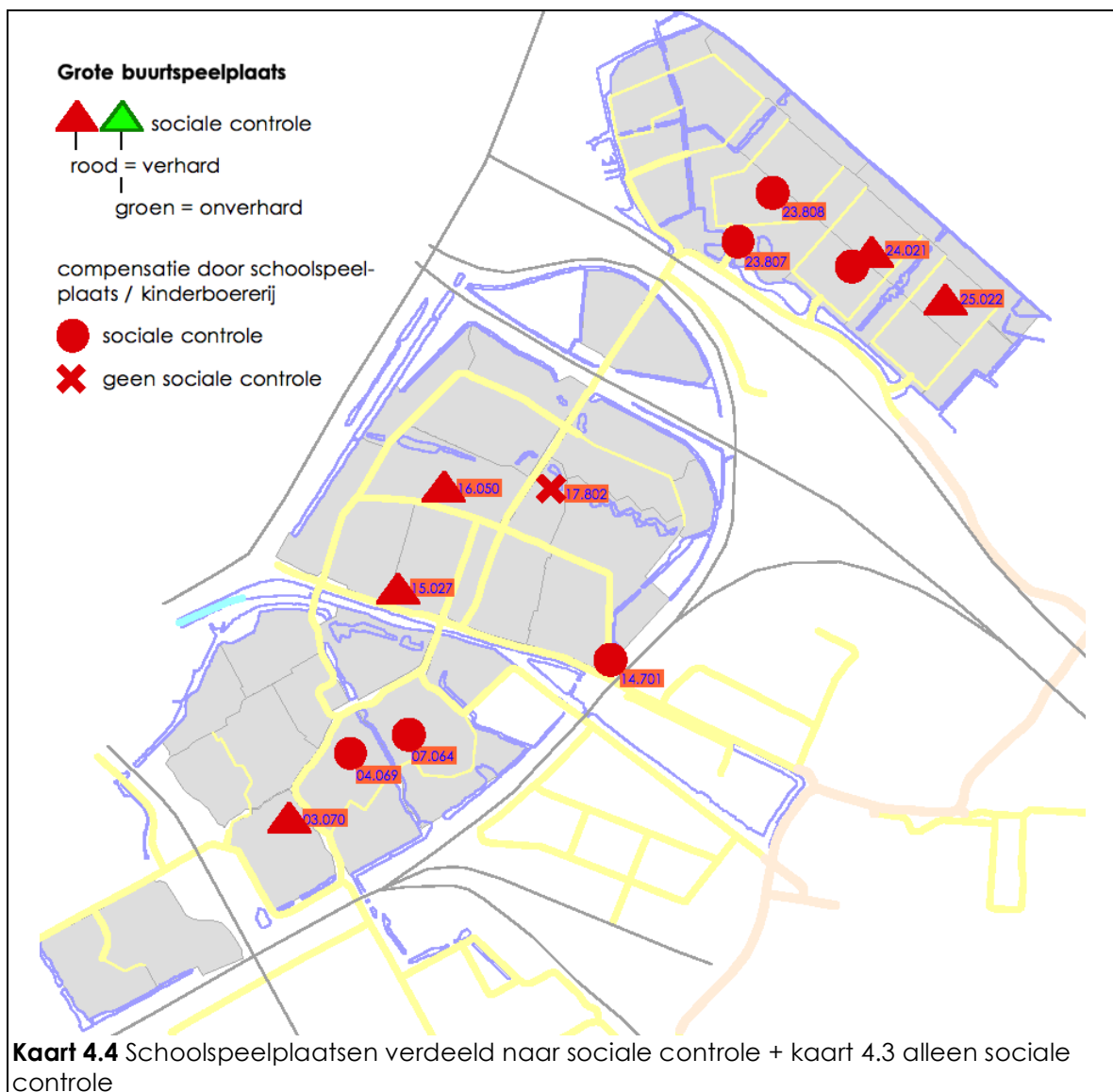
In Kaart 4.3 hebben we alle buurtspeelplaatsen aangegeven met een indeling naar sociale controle. Tevens is aangegeven of er verharding voor balspel aanwezig is of niet.



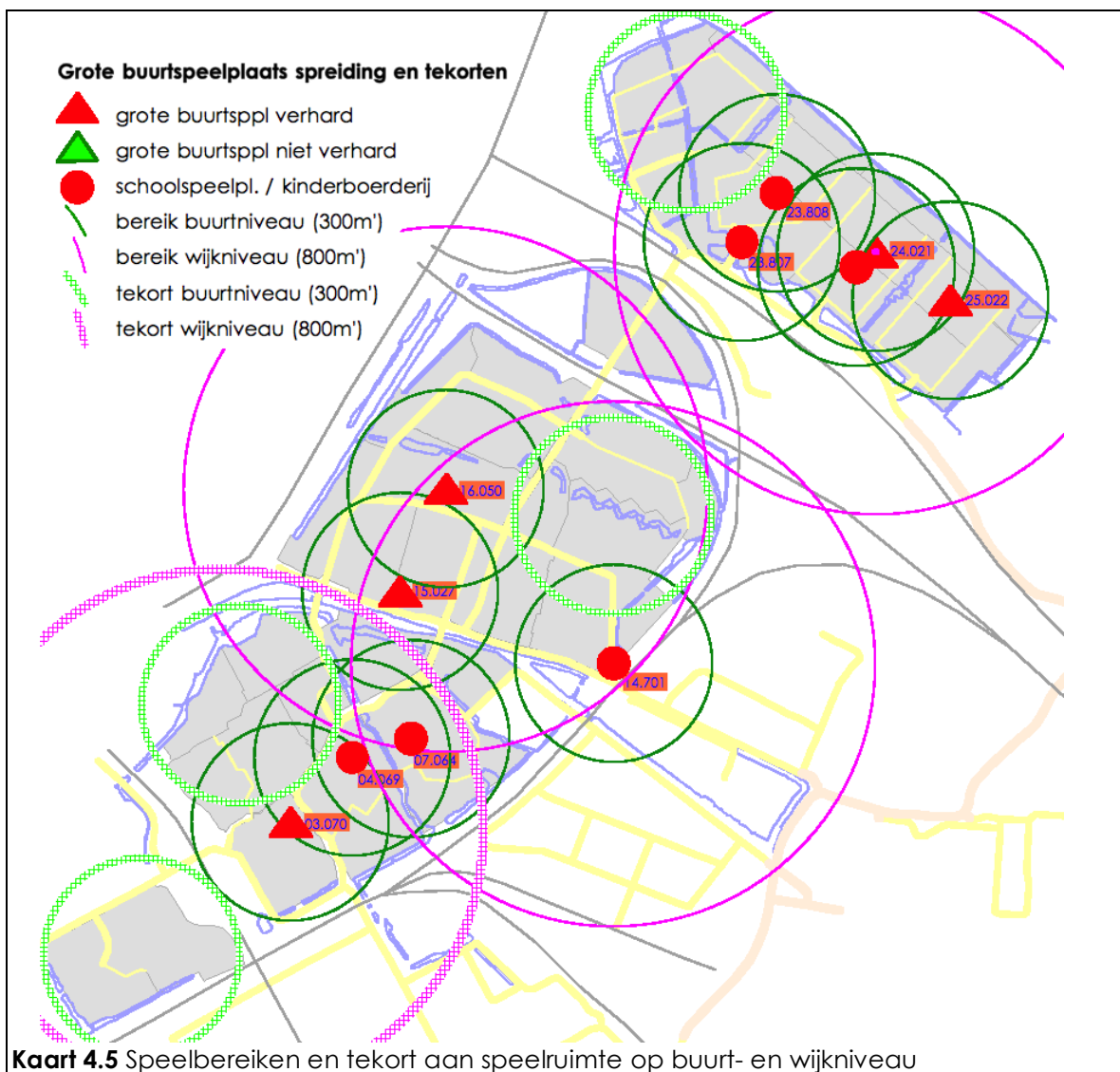
Kaart 4.3 Grote buurtspeelplaatsen verdeeld naar ondergrond en sociale controle

In de speelruimte zijn de grote buurtspeelplaats en de schoolspeelplaats (ook speeltuin en kinderboerderij) vaak elkaars evenknie. Een schoolspeelplaats kan het tekort aan speelruimte op buurtniveau, met voldoende kwaliteit voor meiden, compenseren. Ook hier geldt dat sociale controle belangrijk is.

In kaart 4.4 zijn de toegankelijk schoolspeelplaatsen en de kinderboerderij aangegeven. Hiervan is met symbolen de sociale controle weergegeven. De grote buurtspeelplaatsen met voldoende sociale controle uit kaart 4.3 laten we in het kaartbeeld staan.



In de volgende kaart 4.5 nemen we de sociale controle als uitgangspunt. We laten alleen grote buurtspeelplaatsen toegankelijk schoolspeelplaatsen en de kinderboerderij met sociale controle in het kaartbeeld staan. En geven vervolgens het bereik aan. Zo krijgen we een beeld waar de speelkwaliteit op buurtniveau geschikt is voor meiden. Uit deze analyse blijkt dat in alledrie de wijken tekorten zijn. Dit tekort is met cirkels aangegeven.



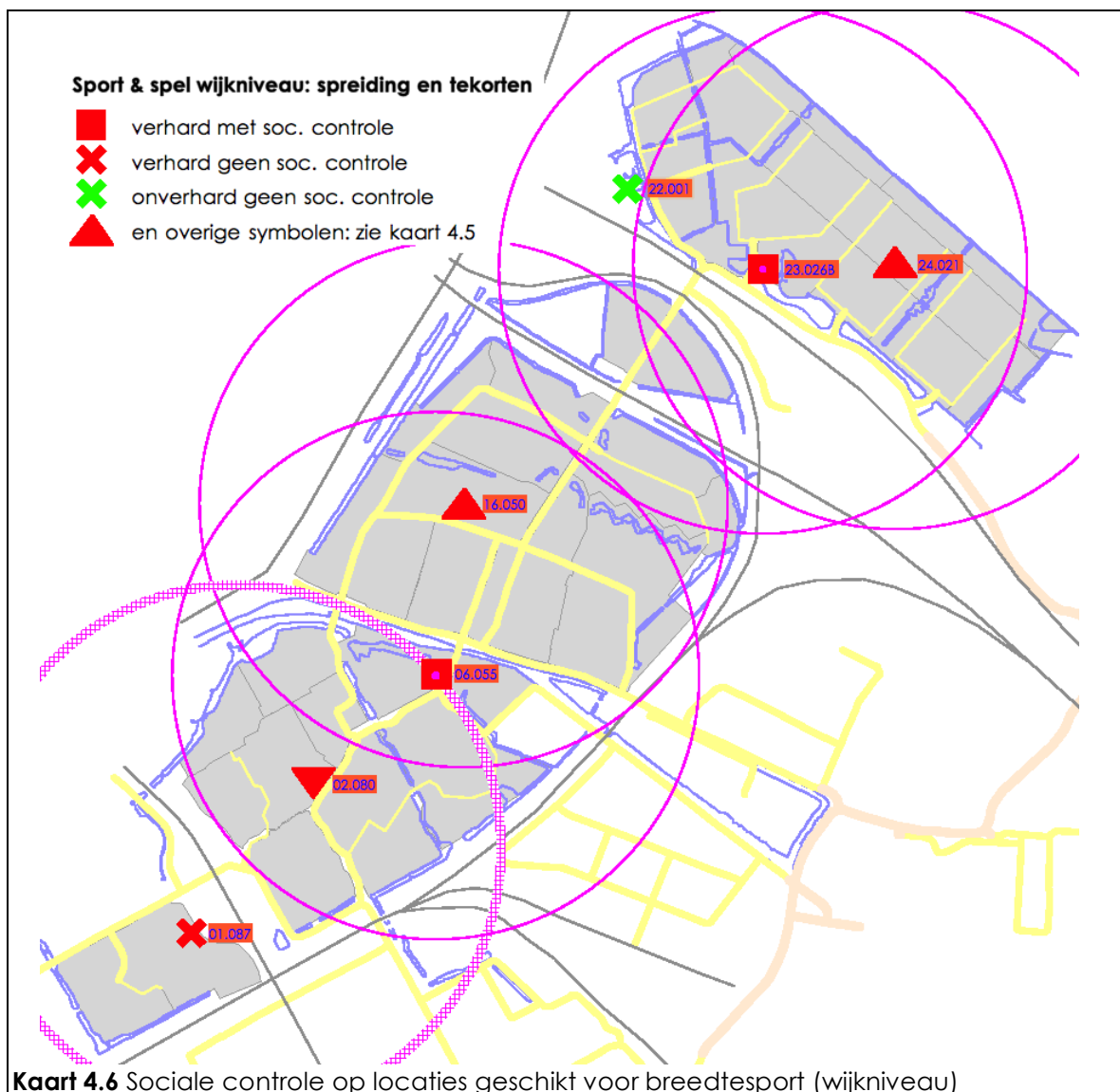
Uit deze analyse blijkt dat, rekening houdend met sociale controle en compensatie door schoolspeelplaatsen, er in de gehele gemeente tekorten zijn in de speelruimte op buurtniveau voor meiden⁹. Uit de analyse blijkt verder dat verharding op alle grote buurtspeelplaatsen aanwezig is. Verder blijkt dat de grote buurtspeelplaatsen in Diemen Zuid een functie op wijkniveau (800m') missen.

Oplossingen voor een gebrek aan sociale controle zijn, behalve in het verbeteren van de fysieke situatie, ook te vinden in sociale maatregelen. Ouders kunnen met elkaar een soort "ouderwacht" instellen. Vanuit het jongerenwerk en sportverenigingen kun je op gezette spelbegeleiding inzetten. Zaak is dat je op plekken zonder voldoende sociale controle de jeugd niet aan zichzelf overlaat.

4.3 Openbare locaties geschikt voor breedtesport voor jongeren

Uitgaande van het ruimtelijke programma van eisen voor breedtesport (bijlage 3) zijn de gegevens van alle spel- en sportlocaties (categorie VI, zie §2.2) op wijkniveau (bereik 800 m') in Diemen onderzocht. Daarbij is belangrijk dat er (half)verharding voor balspel aanwezig is, met minstens de lengtemaat van een basketbalveld en voorzien van minimaal twee baskets of (mini)doelen en/of een skatebaan.

⁹ Dit is hier nog even los gezien van de vraag. Het kan zijn dat het aantal jeugdigen ter plaatse te klein is om van een tekort te spreken.



In kaart 4.6 zijn alle sport- en spelspeelplaatsen op wijkniveau (800m') aangegeven. Met symbolen is aangegeven of er verharding is en of er voldoende sociale controle is. Uiteindelijk hebben 8 locaties in Diemen een geschikte verharding voor de functie van breedtesportlocatie. Deze zijn op kaart 4.6 aangegeven met . Van elk is met een symbool aangegeven of de locatie voldoende sociale controle heeft. Alleen bij de locatie met voldoende sociale controle is vervolgens het planbereik in de kaart gezet. Het bereik van de skateboardbaan bij de Meelbeskamp en de balspellocatie Griend is dus niet aangegeven, omdat de sociale controle hier in aanzet niet goed is.

Uit deze analyse blijkt uiteindelijk dat, rekening houdend met verharding en ligging in de buurt, er in de gemeente vrij veel locaties op wijkniveau voor breedtesport geschikt zijn, maar dat de spreiding hiervan tekorten laat zien.

Oplossingsrichtingen:

- bieden van sport- en spelbegeleiding op plekken die wel over verharding beschikken, maar vanuit het oogpunt van ligging en sociale controle minder goed voldoen (Meelbeskamp; 02.080)
- investeren in de aanleg van verharde locaties voor breedtesport op locaties die voldoen aan de criteria (centrale ligging, voldoende oppervlak en sociale controle).

5 INRICHTEN VOOR VARIABEL GEBRUIK

In dit hoofdstuk worden een aantal elementen benoemd voor een inrichting die meerdere soorten gebruik naast elkaar toelaat. Verder wordt ingegaan op de keuze van toestellen voor een flexibele inrichting.

5.1 Spel en ruimte

Kinderen zullen goed uit de voeten kunnen in hun omgeving wanneer er "marges" zijn tot eigen interpretatie, wanneer er voldoende "aanleidingen" zijn om datgene te doen waar ze qua ontwikkeling aan toe zijn en "getolereerd" wordt dat ze hun gang gaan (tot een bepaalde grens). Bij het ontwerp van een zogenaamd "ervaringsspeelplaats" is het wenselijk van de speelvoorziening en het omliggende terrein één geheel te maken, waarin deze drie punten op een evenwichtige manier zijn verwerkt. Daarvoor kijken we naar het ruimtelijk gedrag van kinderen op een speelplaats. Bij elk gedrag hoort een eigen ruimtesoort¹⁰. We maken het volgende onderscheid:

	Kinderen die		Benodigde ruimtesoort
1.	<u>ruimte nodig hebben</u> zowel letterlijk als figuurlijk. Zij hebben veel energie en stuiten als het ware rond.	=>	<u>Open ruimte</u> : dit is gewoon een open terrein waarop niets hoeft en alles kan. Het gaat voor een deel om ruimtevrage activiteiten. Denk hier aan rennen, voetbal, basketbal, fietsen of skaten. Een en ander is afhankelijk van de ondergrond.
2.	<u>structuur nodig hebben</u> Zij zoeken heel bewust een speelaanleiding.	=>	<u>Gestructureerde ruimte</u> : dit is een gebied dat speciaal voor een bepaalde activiteit of spel is ingedeeld. Het kan gaan om een speeltoestel, zandbak, maar een skatebaan of een boomgroep geschikt voor boompjeverwisselen hoort ook in deze categorie. De essentie is dat deze ruimte structuur in de omgeving brengt en tot beweging uitdaagt.
3.	<u>beschutting zoeken</u> Ze moeten eerst even kijken voordat ze meedoen. Of ze rusten even uit.	=>	<u>Binnen-buitenruimte</u> : hiermee wordt een overgang van binnen naar buiten bedoeld. Denk bijvoorbeeld aan een luifel, een overkapping of een dakje. Een plek om te zitten of te staan, te kijken naar anderen, te kletsen of te chillen. Deze ruimte worden het best bepaald door verticale of horizontale begrenzingen: rugdekking, droogstaander of wand om tegen te leunen. Het gaat hier om een kwaliteit en niet zozeer om een kwantificeerbaar oppervlak.
4.	<u>los materiaal gebruiken</u> Ze worden door los (natuurlijk) materiaal uitgedaagd tot spel. Ze bouwen hiermee als het ware aan hun eigen omgeving.	=>	<u>Margegebied</u> : dit is een randgebied (meestal groen) waarmee een ruimte wordt bepaald en afgeschermd. Hier kun je ook rommelen, plukken, afbreken en je verstoppen. Je kunt je ook afzonderen van de hele toestand wanneer het je teveel wordt of wanneer je aan je vriendinnetje een geheimje moet vertellen. Ook een prima plek om te graven of te spitten of voor ander ongeregeld werk.

¹⁰ Deze indeling is gebaseerd op een artikel van de architect Bertus Mulder in het blad Jeugd en Samenleving (1978)6/7; Een plek om te spelen: over schoolspeelpleinen als ervaringspleinen (p. 343-362)

Met bovenstaande ruimtesoorten kan elk type speelvoorziening worden ontworpen en ingericht met zones. Dit zonder dat er een toestel is gekozen. In verband met de flexibiliteit, zowel voor gebruik als voor de inrichting, is de maatvoering belangrijk. Een kleine speelplek is snel te vastgelegd voor gebruik en wijzigen blijkt dan ook heel duur te zijn. De beheerders van de gemeente zoeken daarom naar mogelijkheden om de inrichting van speelplekken aanpasbaar te maken. Maar je zou ook kunnen streven naar een inrichting die veel soorten spel toelaat. En dus in het spel aanpasbaar is zonder dat de beheerder direct een ander toestel komt brengen.

Voor wie maken we deze diverse ruimtesoorten?

Het observatieonderzoek uit de zomer van 2009 geeft een antwoord op deze vraag. De open ruimte komt voor een groot deel overeen met het gebruik van het plein/verharding. Hier zijn in meerderheid jongens gezien (zie deel 2, blz. 11 tabel 2.7). De gestructureerde ruimte komt voor een groot deel overeen met het gebruik van speeltoestellen. Hier zijn in meerderheid meisjes gezien. Binnen-buitenruimte is moeilijker aan te wijzen binnen de gehanteerde gebruikscategorieën. Een analyse van de 10 door een meerderheid meisjes druk gebruikte locaties laat zien dat deze een kenmerk gemeen hebben: beschutting. Binnen-buitenruimte is dus belangrijk voor meisjes. Jose Rijnen¹¹ heeft een dergelijk verband indertijd ook gevonden. Het gebruik van binnen-buitenruimte kan wel gekoppeld worden aan de activiteit rust. Bij deze activiteit zijn meisjes in de meerderheid. Het margegebied is eveneens lastig te typeren met een van der ruimtesoorten. Het gaat echter om een ruimtesoort waar constructiespel kan worden gespeeld. Bij deze activiteit zijn jongens in de meerderheid.

5.1.1 Benodigde ruimte voor spel

Open ruimte

De benodigde open ruimte wordt vaak bepaald door balspel. In de openbare ruimte zie je veel verschillende vormen van balspel, maar voetbal komt het meeste voor. Er zijn vele vormen en regels van voetbal op straat bekend. Het probleem met deze spelletjes is dat als je ze gaat formaliseren de ruimte wordt vastgelegd en meer op gestructureerde ruimte gaat lijken. Pannakooien nemen op zich weinig ruimte in. Je hebt een ruimtebeslag van 50 tot 160m², afhankelijk van de hoogte van de kooiwanden (hoe hoger hoe minder ruimte nodig). Maar zo'n kooi belemmert andere vormen van ruimtevregend spel. Panna kan ook gespeeld worden binnen enkele pionnen en een met krijt getekende grens. Rekening houdend met een vrije uitloop van 4m' (zie ook KNVB-regels) heb je dan ca. 170 tot 280m² nodig. Op de maat van 280m² kan ook een gewoon spelletje 1x1 worden gespeeld. Voor 2x2 heb je al gauw 420m² nodig. Terwijl een 4x4 spel volgens de regels van de KNVB al ca. 800m² nodig heeft. Futsal is een vorm van 5x5, bekend uit het zaalvoetbal, die ook buiten kan worden gespeeld. Hiervoor heb je ca. 1060m² nodig. Verder liggen er in de gemeente trapvelden. Hier wordt op gras gespeeld. Daar is ca. 2.200m² voor nodig. Voor basket- en volleybal kunnen we uitgaan van wedstrijdmaten. Basketbal kan ook op een half veld worden gespeeld. En met een enkele basket kan geoefend worden in het dribbelen en scoren (dunken). De spelsoorten kunnen worden ondersteund met doelen, basket of netten. Het is wel zaak dat er voldoende ruimte overblijft voor vrij gebruik als fietsen, rennen of skaten. Verder is een verharding en een goede afwatering aan te bevelen.

De verschillende speelmaten horen bij de diverse leeftijden en planniveaus. In de onderstaande tabel zijn de uitkomsten van de berekening weergegeven.

¹¹ Kinderspeelplaatsen: speelplaatsen voor jongens en meisjes? / Rijnen, José, Derickx, C., Rotterdam, DSR, 1984

Tabel benodigd open terrein		
Planniveau	minimaal benodigd	maximum benodigd speelmaat
Blokniveau (kleine doelen, 1x basket of volleybalnet)	250 m ²	800 m ²
Buurtniveau (kleine of grote doelen, 2x basket of -net)	750 m ²	1100 m ²
Wijkniveau (grote doelen, 2x basket of -net)	1200 m ²	2200 m ²

Gestructureerde ruimte

Bij de gestructureerde ruimte gaat het om het plaatsen van speeltoestellen en -structuren. Van een geselecteerd aantal toestellen en typen is de benodigde ruimte opgezocht en geraamd. Hierbij is rekening gehouden met veiligheidsvoorschriften. In sommige gevallen is gebruik gemaakt van een minimale maat van 1m' om eromheen of langs te lopen. Verder zijn de diverse groottes van speelelementen opgezocht. Zo is het benodigd oppervlak bepaald van de volgende elementen: zandbak, duikelrek, schommel, klimrek, glijbaan, draaitoestel, wip, tafeltennistafel en skatetoestel. De toestellen zijn vervolgens naar gebruiksmogelijkheden toegedeeld in de diverse planniveaus. In het bestand van de gemeente is gekeken naar het gemiddeld aantal toestellen per locatie. Op deze wijze kon de volgende tabel worden samengesteld:

Tabel benodigde gestructureerde ruimte		
Planniveau	minimaal benodigd	maximum benodigd speelmaat
Blokniveau (gemiddeld 3,5 speeltoestel)	60 m ²	330 m ²
Buurtniveau (gemiddeld 4,4 speeltoestel)	120 m ²	1050 m ²
Wijkniveau (gemiddeld 5,4 speeltoestel)	170 m ²	1300 m ²

Binnen-buitenruimte

Bij binnen-buitenruimte gaat het eerder op een kwaliteit van de ruimte, dan om een oppervlakte-eis. Het kan bijvoorbeeld gaan om een overstek van een gebouw, waar je droog staat. Of een vrijstaande boom met een dichte kroon met eronder een bankje of een verhoogde boomvoet waar je op kunt zitten. Je kunt ook denken aan een wand of een muurtje op de speelplaats met een vorm van een dakje of een pergola. Maar binnen-buitenruimte kan ook worden gevonden in een speelhuis of een picknickset met een dakje. Op een schoolplein kun je ook denken aan het dak van de fietsenstalling. Er zijn hieraan dus geen oppervlaktematen te binden.

Margegebied

Het gaat hier om de ruimte die nodig is om andere ruimtes af te bakenen en aan te duiden. Hiermee maak je als het ware de kamers van een speelplaats. Deze wanden hebben enige dikte nodig. Uit een korte ontwerpstudie komt naar voren dat, als het margegebied rondom de gehele speelplaats wordt gebruikt, er minimaal 30%¹² voor moet worden gereserveerd. Er wordt dan gewerkt met groenstroken van ca. 1 tot 2 meter breed. Indien er ook enige avontuurlijkheid en natuurervaring moet worden ingebracht kan je beter uitgaan van 60%. Dit leidt tot de volgende tabel:

Tabel benodigd marge gebied		
Planniveau	minimaal benodigd	maximum benodigd speelmaat
Blokniveau	100 m ²	680 m ²
Buurtniveau	260 m ²	1290 m ²
Wijkniveau	410 m ²	2100 m ²

¹²

Dit gaat om een opslag bovenop het open terrein en het gestructureerde terrein.

5.1.2 Resumé benodigde ruimte

Bovenstaande tabellen samengebracht leidt tot de volgende tabel:

Tabel benodigd oppervlak		open terrein	gestructu-reerde ruimte	marge gebied	minimum maximum	
Planniveau						
Blokniveau	minimum maximum	250 m ² 800 m ²	60 m ² 330 m ²	100 m ² 680 m ²	410 m ²	tot 1.810 m ²
Buurtniveau	minimum maximum	750 m ² 1.100 m ²	120 m ² 1.050 m ²	260 m ² 1.290 m ²	1.130 m ²	tot 3.440 m ²
Wijkniveau	minimum maximum	1.200 m ² 2.200 m ²	170 m ² 1.300 m ²	410 m ² 2.100 m ²	1.780 m ²	tot 5.600 m ²

Conclusie benodigde ruimte

Beschouwing van bovenstaande cijfers laat zien dat hoe kleiner een locatie is, hoe moeilijker het is om de ruimte in te richten voor variabel gebruik. Het gebruik om alle ruimte te gebruiken voor het plaatsen van toestellen leidt dus uiteindelijk tot een inrichting die het spel te veel vastlegt en ander gebruik belemmerd. Bij kleinere locaties is het leeg laten (= open terrein) dus belangrijker dan het plaatsen van nieuwe toestellen.

Conclusies in het licht van het bestaande aanbod:

Bij de beoordeling van de speelwaarde van individuele speelplaatsen is regelmatig aangegeven dat de open ruimte onvoldoende is vormgegeven. Eigenlijk is dus de ruimte voor met name jongens onvoldoende vormgegeven. Toch zien we op veel van deze speelplaatsen een meerderheid jongens bezig met balspel. Dat doen ze dus kennelijk tussen de toestellen. En zo spelen ze de meiden weg. Dit is dan ook de paradox van Diemen: er is te weinig ruimte voorzien voor de jongens met als resultaat dat de meiden wegblijven.

5.2 Toestellen toepassen met een lange gebruikscurve

Het ene speeltoestel is het andere niet. Een veerelement (wipkip) kost ongeveer net zoveel als een driedelig of een stervormig duikelrek. De leverancier van het veerelement geeft een doelgroep aan van 2 - 6 jaar. In de praktijk zien we dat de meeste (enkelvoudige) veerelementen maar een beperkt gebruik kennen en slechts door hele jonge kinderen wat langer worden gebruikt. De leverancier van het driedelig of stervormig duikelrek geeft een doelgroep aan van 5 - 12 jaar. In onze praktijk zien we dat duikelrekken een lang gebruik kennen. Kinderen, met name meisjes, kunnen langdurig allerlei oefeningen en spellen uitproberen. Bij duikelrekken met een hoog deel zie ook vaak oudere meiden (tot 16 jaar en ouder). Verder zie je dat kinderen jonger dan de doelgroep (jonger dan 5 jaar), het duikelrek gebruiken als hangrek. Het veerelement heeft een aanvoer van jonge kinderen nodig. Terwijl het meerdelig duikelrek telkens nieuwe uitdagingen biedt die de (opgroeivende) kinderen zelf bedenken. Het groeit als het ware mee. Het meerdelig duikelrek blijft dus langer op een speelplek in gebruik dan een veerelement.

Zo zijn er glijbanen die heel leuk zijn voor peuters. Ze zijn laag, maar hebben een hyperbole vorm. Korte mensjes als peuters voelen de zwaartekracht in hun buik. Terwijl kleuters of jonge schoolkinderen die sensatie door hun lengte niet meer hebben. Zo'n glijbaan past bij een kinderdagverblijf (telkens aanvoer van jonge kinderen), maar niet in de openbare ruimte. Hetzelfde geldt voor een kleuterschommel. Deze past bij de onderbouw van een school. In de openbare ruimte kun je beter een hogere schommel

kiezen met meer uitdaging. Mochten er veel jonge kinderen in de buurt wonen, kan altijd een peuter/kleuterzitje worden toegepast dat na verloop van tijd kan worden vervangen voor een gewone schommelzitting.

Conclusie keuze gebruikscurve toestellen

Bij de keuze van toestellen voor de openbare ruimte zal het meewegen van de gebruikscurve leiden tot een besparing op langere termijn.

5.3 Verplaatsbare toestellen

Er zijn in het verleden door diverse gemeenten experimenten uitgevoerd om na te gaan of toestellen verplaatsbaar of veranderbaar kunnen zijn. Zo zijn er proeven gedaan met een universele fundering op school- en buurtpleinen, waarop telkens andere toestellen kunnen worden geschroefd. Daarnaast is gewerkt met modulaire systemen die aanpasbaar zouden moeten zijn. Dus er wordt een platform neergezet met een klimmodule. Na enkele jaren kan de klimmodule worden geruild voor een glij- of een schommelmodule. In de praktijk is gebleken dat dit soort systemen een grote voorinvestering vragen en pas na vele jaren profijt opleveren. Verder zijn deze oplossingen kwetsbaar voor de markt. Als slechts enkele gemeenten overgaan tot aanschaf zal een fabrikant op den duur de ontwikkeling stil zetten. Daarna wordt het inspelen op nieuwe ontwikkelingen in de speelmarkt lastiger. En het vervangen van versleten onderdelen komt op den duur eveneens in het geding.

Een andere mogelijkheid is het bij de aanschaf kiezen voor die toestellen die na het demonteren nog een mogelijkheid hebben om te kunnen worden hergebruikt. De ervaring is dat toestellen van metaal en beton vaker her te gebruiken zijn dan toestellen geheel uit hout. Houten toestellen op een metaal/betonfundering doen het wat dat betreft ook beter. Maar deze zijn gemiddeld 15 tot 20% duurder dan volledig houten toestellen. Onder invloed van veranderende veiligheidsnormen en inzichten kan het voorkomen dat een toestel dat nu acceptabel is over 12 jaar niet meer kan worden hergebruikt onder de dan geldende eisen.

5.4 Conclusies

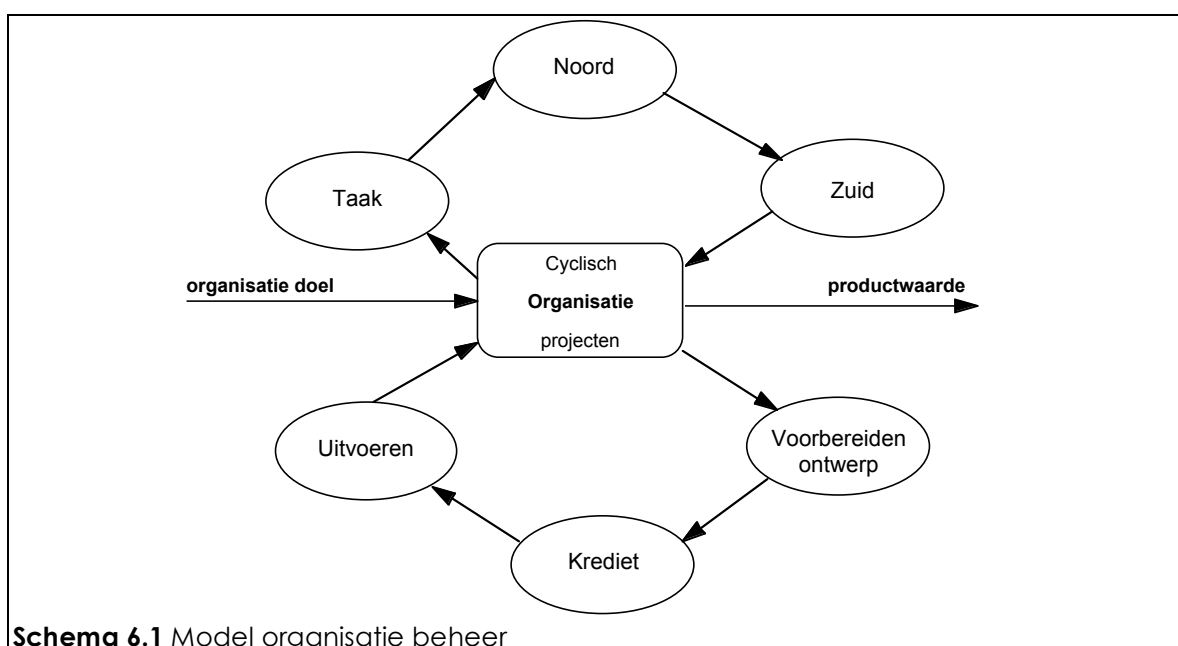
- Een flexibele inrichting laat meerdere vormen van gebruik toe. Dit zowel naast elkaar als na elkaar.
- Een goede maatvoering van de speelplaats, zowel in totale omvang als van de diverse onderdelen, is een belangrijk element voor een flexibele inrichting.
- Geen rekening houden met jongensgedrag, rennen, schreeuwen, balspel en andere "overlast", leidt er in de praktijk toe dat meisjes aan het kortste eind trekken. Open ruimte en margegebied zijn daarom essentiële onderdelen voor goede speelplekken voor alle kinderen.
- Speeltoestellen gericht op een smalle doelgroep van enkele jaren hebben een korte gebruikscurve van 2 tot 4 jaar. Deze toestellen passen goed bij speelzalen, kinderdagverblijven en de onderbouw van basisscholen. Ze passen niet in de openbare ruimte.
- Speeltoestellen gericht op een brede doelgroep, meerdere gebruiksvormen en een lange gebruikscurve van 4 tot 12 jaar passen goed in de openbare ruimte.
- Speeltoestellen van metaal en beton zijn vaak beter elders her te gebruiken dan die volledig uit hout. Houten toestellen op een metaalfundering doen het wat dat betreft ook beter, maar zijn vaak 15 tot 20% duurder.

6 ONDERDELEN VOOR DE BEGROTING

In dit hoofdstuk worden een aantal elementen voor de begroting speelvoorzieningen op een rijtje gezet.

6.1 Organisatie beheer

In elke beheerorganisatie wordt onderscheid gemaakt tussen taken die regelmatig met korte tussenpozen worden uitgevoerd en taken die ten doel hebben om de te beheren faciliteit aan te passen aan de eisen van de tijd. De eerste, regelmatig uit te voeren, taken worden ook wel cyclisch beheer genoemd. Het kan bijvoorbeeld gaan om schoonmaak- of schilderwerk. De taken die uitgevoerd worden om aanpassingen uit te voeren worden ook wel projecten genoemd. Hierbij gaat het om ingrijpende veranderingen als het vervangen van complete toestellen of het wijzigen van de functie. Voor de begroting is het grootste verschil dat het cyclisch beheer gebaseerd is op een rooster van werkzaamheden, terwijl het projectenbeheer gebaseerd is op een begroting voor elk project op basis van een ontwerp en een kredietaanvraag.



Beide taken dienen uiteindelijk hetzelfde doel, namelijk een goede productwaarde van de faciliteit. Bij speelvoorzieningen kun je dat vertalen met: goede, leuke en veilige speelwaarde.

6.2 Cyclisch beheer bestaande voorzieningen

Goed onderhoud = veiligheidsbeheer

Met name het cyclisch onderhoud verdient aandacht. Indien dit niet voldoende wordt geborgd kunnen de beheerkosten na verloop van tijd stijgen. Aanbevolen wordt de visuele inspectie zo te organiseren dat kleine en makkelijk te verhelpen problemen direct kunnen worden opgelost. Dat voorkomt onnodige vertraging met melding- en opdrachtbonnen via het bureau. Daarvoor is het wel nodig dat diegenen die belast zijn met dit deel van controle en uitvoering goed zijn opgeleid, regelmatig worden nageschoold en voorzien zijn van het juiste gereedschap¹³.

Kosten cyclisch beheer

Aan het cyclisch beheer (voor met name veiligheid) zit een kostenplaatje. De ervaring is dat een belangrijk deel van de kosten zitten in het omzetten van plek naar plek. De

¹³

In sommige toestellen is inbus en torx materiaal toegepast. Alleen met een passend bit kun je daar iets doen. Hetzelfde geldt voor schilder- en veegwerk, je moet de juiste spullen bij je hebben.

visuele inspectie op een locatie zelf kan in enkele minuten plaatsvinden. Toch is onze ervaring dat het bezoeken van meer dan 6 locaties per uur, op de fiets, nauwelijks haalbaar is. Met een bus, auto of kar ben je nog meer tijd kwijt. Ga je er bovendien vanuit dat er per ronde op 5% van de locaties extra tijd nodig is voor het uitvoeren van handelingen om de veiligheid te borgen dan is het afwerken van 3 locaties per uur net haalbaar. De visuele controle wordt feitelijk voorgeschreven door de fabrikanten. Bij veel toestellen wordt deze maandelijks voorgeschreven. Een en ander is te combineren met andere vormen van onderhoud. Daarom kan met 9 rondes per jaar toe. Naast de visuele controle zijn een aantal rondes te voorzien waarin standaardhandelingen worden verricht. Hierbij valt te denken aan vegen, verven, harken van zandbodems, nastellen, grasbaarden verwijderen, schoonmaken etc.. Met voorgaande uitgangspunten is circa 900 uur per jaar nodig voor cyclisch onderhoud.

Op de begroting van de gemeente is een post voorzien à € 52.950,= (2011: € 53.200,=) welke dient voor kleine vervangingen, verversen zand, vernieuwen valbodems en andere kleinere zaken. Dit komt neer op ca. €650,= per locatie. In vergelijking met andere gemeenten een "normaal" bedrag.

6.3 Investeringskosten

De gemiddelde vervangingswaarde van alle toestellen is opgezocht. Met deze prijzen is vervolgens een aantal budgetten afgeleid. Als eerste is de gemiddelde vervangingswaarde per locatie bepaald (zie bijlage 6):

- o Totale vervangingswaarde: € 1.307.000,= (incl. plaatsingskosten en excl. BTW);
- o De basis hiervoor zijn 83 locaties (alle in beheer zijnde locaties);
- o Gemiddelde vervangingswaarde per locatie: € 15.750,=.

Deze bedragen hebben betrekking op de speeltoestellen en sporttoestellen. Overige inrichting als, hekwerken, prullenbakken, banken etc. is daarin niet meegenomen. Voor het budgetteren van de aanleg van nieuwe of het herinrichten van bestaande locaties kunnen deze bedragen wel als uitgangspunt genomen worden. De speeltoestellen vormen meestal een bepaald deel van de totale investering. Met het uitgangspunt dat de gemiddelde aanschafwaarde per locatie ca. 30% van de totaalkosten bedraagt én dat er een opslag van 20% OW nodig is komen we tot het volgende:

- o de gemiddelde investering in Diemen bedraagt € 63.000,= (excl. BTW) per nieuw aan te leggen of her in te richten speelvoorziening;
- o de kosten boven de vervangingswaarde bestaan, behalve de opslag van 20% OW, uit verhardingen, veiligheidsondergronden, afwatering, verlichting, overig straatmeubilair, groenaanleg en bomen.

De gemiddelde kosten voor breedtesportplekken hebben we geraamd aan de hand van het algemene programma van eisen (zie bijlage 3):

- o het budget voor een breedtesportvoorziening (cat. VI met verharding) bedraagt €60.000,= (excl. BTW) per aan te leggen voorziening.

Bovenstaande bedragen zijn opgesteld als toetsingsbedragen en als budgetten om mee vooruit te begroten.

6.4 Begroting investeringen komende jaren

Voor de korte termijn ligt er al een begroting voor de investeringen vast. Deze vloeit voort uit de meerjaren systematiek van de onderhoudsbegroting.

- o in 2010 is € 224.500,= begroot voor vervangingen en renovaties;
- o in 2011 staat er voor € 164.500,= op het programma.

EVALUATIEONDERZOEK

DEEL 2: GEBRUIK/GESPREKKEN

1 OBSERVATIES GEBRUIK

In deze paragraaf wordt een aantal algemene resultaten van het gebruiksonderzoek besproken.

1.1 Gebruik per wijk

In de tabellen 1.1 en 1.2 wordt per wijk een aantal kerngegevens van de observaties samengevat. Bij het gebruiksonderzoek werden 85 speelvoorzieningen geobserveerd. Dit aantal wijkt af van het aantal in §2 uit deel 1. Om de volgende redenen: 1. de observaties vonden plaats voordat deze paragraaf werd geschreven, waardoor ook schoolpleinen en speelzalen die niet toegankelijk zijn in de observaties meeliepen 2. de observatietijdstippen hebben een overlap met de openingstijden van deze niet toegankelijke locaties 3. een tweetal locaties waren bij het observeren nog niet aangelegd of bekend (Sportlaan 13.039 en Landlust 19.054).

Verder zijn tijdens deze observaties op 236 informele speelplekken buiten spelende kinderen waargenomen. Dat betreft het spelend gebruik van straten, stoepen, woonerven, groentjes en dergelijke. In de onderste regel zijn de gegevens van de observaties uit 2001 weergegeven.

nr. wijk	A	B	C	D	E	F	verdeling tussen jongens&meisjes		verdeling per leeftijdsgroep					
									0-3	3-6	6-9	9-12	12-15	15-18
01 Diemen Centrum	25	92	655	342	19%	3,8	62%	38%	4%	22%	38%	20%	8%	7%
02 Diemen Zuid	33	93	1034	362	22%	4,2	66%	34%	3%	18%	30%	24%	10%	15%
03 Diemen Noord	27	51	791	186	25%	4,5	62%	38%	3%	12%	39%	24%	11%	11%
Totaal Gemeente alleen voorzieningen:	85	236	2480	890	22%	4,2	64%	36%	3%	17%	35%	23%	10%	12%
Observaties 2001	84	167	864	561	29%	3,9	60%	40%	7%	23%	32%	26%	8%	4%

Legenda:

- A aantal geobserveerde speelvoorzieningen (dit getal is hoger dan tab 2.3 in deel 1 omdat alle scholen)
- B aantal informele speelplekken waar kinderen zijn waargenomen
- C aantal waargenomen jeugdigen (0-18j) op de speelvoorzieningen
- D aantal waargenomen jeugdigen (0-18j) op de informele speelplekken
- E % rake observaties (= het deel van de observaties waarbij kinderen werden aangetroffen)
- F gemiddeld aantal kinderen per rake observatie

Zowel het totaal aantal jeugdigen, het percentage rake observaties als het gemiddeld aantal kinderen per rake observatie geven een indicatie van de intensiteit van het gebruik. Het percentage rake observaties ligt op 22%. In verhouding tot andere gebruiksonderzoeken¹, geen slecht resultaat. Wel moet worden opgemerkt dat in dit onderzoek er 27 speelvoorzieningen verantwoordelijk zijn voor bijna de helft van alle op speelvoorzieningen waargenomen kinderen (1495 van de 3370 waren hier). Op deze speelplekken waren bij minstens 50% van de rondes kinderen en/of jongeren aanwezig en meer dan 4 jeugdigen per keer. In andere onderzoeken komen we dit ook tegen bij goed gelegen speelvoorzieningen.

De informele ruimte (= spelen op straat, park en plein) herbergt in dit onderzoek minder kinderen dan de formele speelvoorzieningen. In andere volledig uitgevoerde onderzoeken is dat vaak omgekeerd. De informele ruimte is daar in zijn totaal verantwoordelijk voor tweederde van het totaal aantal waargenomen kinderen. De uitkomst in Diemen kan wijzen op een wijziging in het speelpatroon, die zich de laatste jaren in kinderlevens snel voordoet. Met de opkomst van de tweeverdieners, de professionalisering van de kinderopvang, het overblijven en nablijven op de basisschool, het dutroux-effect in de samenleving, zijn kinderen voor het buitenspelen meer aangewezen op spelen bij instellingen en onder begeleiding.

¹ Bij vergelijkbaar onderzoek, op diverse momenten in het seizoen, in Ermelo (1998) en Utrecht Noordoost (1997) lag het percentage rake observaties per onderzoek op 19% - 20% (alleen de voorzieningen: 32% - 35%)

De verdeling over de seksen bij de observaties in Diemen is: 64% jongens en 36% meisjes. Ten opzicht van het onderzoek uit 2001 betekent dit een afname van het aantal meisjes van 4%. Ter vergelijking: in Hendrik-Ido-Ambacht 1997 lag deze verhouding op 56% - 44%. Op een of andere manier is de speelruimte in Diemen dus niet meer zo uitdagend voor meisjes om buiten te spelen. Uit diverse andere onderzoeken weten we dat meisjes erg kritisch zijn op de omgevingskwaliteit van speelruimte. Buurtspeelplaatsen met toestellen, die sociaal veilig zijn en voldoende herbergzaamheid bieden hebben hierin de voorkeur. Uit deel 1 (§2.3, tabel 2.5) weten we dat het daar in de gemeente aan schort. De 26 speelvoorzieningen met 50% en meer meisjes onderscheiden zich qua beoordeling van de overige locaties. Bij veel van deze plekken is er sprake van herbergzaamheid, al dan niet in combinatie met sociale controle en leuke toestellen.

De meeste kinderen, die in de speelruimte worden gesignaleerd, zijn de 3-6 jarigen, 6-9 jarigen en de 9-12 jarigen, met resp. 17, 35 en 23%. Ten opzichte van de observaties in 2001 is het aantal jonge kinderen gedaald en het aantal jongeren (12-15 en 15-18) in de observaties gestegen. Dit loopt gelijk op met de verschuivingen die zich bij de aantallen jeugd hebben voorgedaan (tabel 3.1 in deel 1). Om dit wat beter te bekijken hebben we de speelindex bepaald voor 2001 en 2009. Deze index is gebruikt in het verslag van het observatieonderzoek van onze collega's in België² en legt het verband tussen het aantal geobserveerde kinderen en het aantal kinderen dat in de gemeente woont. In tabel 1.2 hebben we dit weergegeven per leeftijdscategorie. Voor meisjes zijn de cijfers apart vergeleken. Omdat in 2001 vijf observatierondes zijn gemaakt en in 2009 12 rondes, zijn de cijfers gecorrigeerd.

Tabel 1.2	Speelindex													
	Jongens & meisjes							Meisjes						
	0-3	3-6	6-9	9-12	12-15	15-18	totaal	0-3	3-6	6-9	9-12	12-15	15-18	totaal
2001														
observaties gecorrigeerd	245	785	1085	902	276	127	3420	120	374	446	329	67	24	1361
inwoners	852	949	912	909	798	710	5130							
speelindex 2001	0,29	0,83	1,19	0,99	0,35	0,18	0,67	0,14	0,39	0,49	0,36	0,08	0,03	0,27
2009														
observaties	116	589	1178	775	321	391	3370	49	271	496	214	116	74	1220
inwoners	680	756	809	890	846	854	4835							
speelindex 2009	0,17	0,78	1,46	0,87	0,38	0,46	0,70	0,07	0,36	0,61	0,24	0,14	0,09	0,25
verschil speelindex:	-0,12	-0,05	0,27	-0,12	0,03	0,28	0,03	-0,07	-0,03	0,12	-0,12	0,06	0,06	-0,02
jongens:	-0,05	-0,02	0,15	0,00	-0,03	0,22	0,05							

Uit de speelindex van tabel 1.2 blijkt uit de vergelijking van de totalen (eerste kolom totaal vanaf links) dat er naar verhouding evenveel is buiten gespeeld in 2009 als in 2001. Het was zelfs iets meer (0,03). Dit is terug te voeren zijn op het extreem mooie weer in de periode van 2009, terwijl de observaties in 2001, wel met mooi zonnig weer zijn uitgevoerd, maar toch in het wat koudere najaar 2001 en voorjaar 2002. De speelindex is gesplitst naar leeftijden. Uit het verschil van 2001 en 2009 blijkt duidelijk dat jonge kinderen (tot 6j) buiten minder zijn waargenomen, terwijl jonge schoolkinderen (6-9j) veel vaker zijn gezien. Oudere schoolkinderen (9-12j) zijn juist minder waargenomen, terwijl tieners (12-15j) en jongeren (15-18j) vaker zijn gezien. Hier doet zich misschien voor dat juist omdat dit nu de grootste groep is de ontmoetingskans op diverse plekken daardoor ook groter is, waardoor het buiten zijn aantrekkelijk is voor deze leeftijdsgroep.

In het rechter deel van de tabel zijn alle gegevens opnieuw weergegeven, maar dan alleen voor de meisjes. Tot circa 9 jaar zijn de verschillen tussen meisjes en jongens niet zo

² Onderzoek Buitenspelen – Deelrapport Observatieonderzoek / Jan Van Gils, Wouter Servaas, Francis Vaningelgem, Wouter Vanderstede, Kind & Samenleving vzw, Meise België, 2009

groot (ca. 0,01 tot 0,03). Vanaf 9 jaar worden de verschillen echter erg groot. Zo groot dat ze niet meer zijn toe te schrijven aan verkeerd indelen bij het observeren. Conclusie is hiermee dat de daling in de deelname van meisjes aan het buitenspelen zich vooral voordoet boven 9 jaar. En dat is een ernstig feit.

In tabel 1.3 is aangegeven wat er waar gespeeld wordt en hoeveel kinderen onder begeleiding van ouders of anderen aan het spelen zijn.

nr.	wijk	Wat wordt er gespeeld							Waar wordt er gespeeld								
		A	B	C	D	E	F	G	H	I	J	K	L	M	N	O	P
01	Diemen Centrum	23%	27%	27%	2%	4%	17%	32%	19%	0%	24%	7%	16%	3%	1%	23%	7%
02	Diemen Zuid	27%	27%	27%	5%	4%	10%	28%	9%	0%	27%	14%	21%	3%	0%	22%	4%
03	Diemen Noord	31%	24%	26%	2%	4%	13%	17%	6%	1%	44%	10%	13%	3%	0%	16%	6%
Totaal Gemeente		27%	26%	27%	3%	4%	13%	26%	11%	0%	31%	11%	17%	3%	0%	21%	5%
Observaties 2001		30%	37%	15%	6%	6%	7%	24%	5%	0%	31%	7%	13%	3%	2%	30%	9%

Legenda:

A	Rust	F	Doelgerichte verplaatsing	K	Vast omgevingsmateriaal
B	Beweging	G	Begeleiding	L	Speeltoestel
C	Balspel	H	Gras	M	Zand en water
D	Fantasie	I	Heuvels	N	Struiken
E	Constructie	J	Plein / verharding	O	Paden/ stoepen/ woonerf
				P	Straat / buiten de speelplaats

Bij een vergelijking van de totaalcijfers van nu met die uit 2001 valt op dat er sprake is van een geringe afname van rust (van 30->27%), een grote afname van beweging (van 37->26%), een grote toename van balspel (15->27%), een afname van fantasiespel (6->3%), een afname van constructiespel (6->4%) en een toename van doelgerichte verplaatsing (7->13%). De afname van rust en beweging kan samenhangen met de afname van het aandeel meisjes (4%) in de huidige observaties. Maar bij rust is deze afname meer in overeenstemming hiermee, dan bij beweging. Verder is de toename van balspel en verplaatsing niet te verklaren met de wijzigingen in de bevolking.

De plaatsen, die het meest gebruikt worden om te spelen, zijn: het plein/(half)verharding (31%), de paden/stoepen (21%), de speeltoestellen (17%) en het gras (11%), samen goed voor 80% van alle geobserveerde jeugdigen. Opvallend is dat het speeltoestel niet de belangrijkste plek in neemt in het onderzoek, maar sinds 2001 wel in belang gewonnen heeft (van 13 -> 17%).

Ook valt het hoge percentage begeleiding (26%) op in Diemen. Ter vergelijking: Ermelo (1997) en Hendrik-Ido-Ambacht (1997) geven respectievelijk 14% en 8%. Dit hoge percentage kan wijzen op een meer betrokken verhouding tussen ouders en jonge kinderen, maar kan ook wijzen op laag vertrouwen op de veiligheid van eigen kinderen in de openbare speelruimte. Gezien het feit dat het bestand jeugdigen juist is verouderd had verwacht kunnen worden dat de jeugd meer zelfstandigheid was overgelaten. Misschien is dit indirect een aanduiding voor het dutroux-effect in de samenleving.

1.2 Gebruik per type speelvoorziening

Tabel 1.4 en 1.5 geven dezelfde gegevens als tabel 1.1 en 1.3. Alleen zijn die hier samengevat per type speelruimte.

Tabel 1.4													
Kerngegevens observaties per type speelruimte													
Categorie	A	B	C	D	E	verdeling tussen		verdeling per leeftijdsgroep					
						jongens	meisjes	0-3	3-6	6-9	9-12	12-15	15-18
I	5	24%	3,2	45	9,0	62%	38%	2%	38%	36%	13%	9%	2%
II	7	31%	3,9	102	14,6	56%	44%	2%	30%	22%	31%	7%	8%
III	16	40%	4,4	323	20,2	62%	38%	3%	17%	37%	24%	10%	9%
IV	25	56%	4,7	755	30,2	61%	39%	3%	24%	37%	22%	8%	6%
V	9	74%	6,7	523	58,1	75%	25%	2%	14%	31%	22%	10%	21%
VI	12	44%	5,3	326	27,2	75%	25%	1%	2%	21%	29%	18%	29%
VII	1	42%	4,4	22	22,0	50%	50%	32%	64%	5%	0%	0%	0%
VIII	10	54%	6,1	384	38,4	58%	42%	3%	15%	51%	22%	5%	4%
IX	25	13%	3,7	140	5,6	63%	37%	6%	17%	53%	9%	5%	9%
X	211	12%	2,6	750	3,6	59%	41%	5%	17%	33%	25%	11%	10%
Totaal Gemeente	321	22%	4,2	3370	10,5	64%	36%	3%	17%	35%	23%	10%	12%

Legenda:

A Aantal geobserveerde locaties

B % Rake observaties (= het deel van de observaties waarbij kinderen werden aangetroffen)

C Gemiddeld aantal kinderen per rake observatie

D Totaal aantal kinderen over de gehele periode

E Gemiddeld aantal kinderen per speelplek over de gehele periode

Categorie IX is een bijzondere informele plek (hofje, plein, plantsoen, speelplek zonder toestellen, etc.)

Categorie X is een informele plek, een stukje straat

Andere categorieën zijn terug te vinden in deel 1, § 2.2 (blz. 10)

Als we naar de verschillende typen speelruimte kijken, zien we dat per locatie gemiddeld de minste kinderen (kolom D + E) worden aangetroffen op de bijzondere informele plek (IX) en de informele speelruimte op straat (X). Bij de laatste zie je overigens dat het gemiddelde per locatie laag is, maar dat het met 211 plekken wel veel jeugd oplevert in de observaties. Deze twee worden gevolgd door de speelaanleiding met één toestel (I) en de speelplaats met een enkele zandbak (II).

Daarna zien we een grote groep speelplaatsen met gemiddeld 20 tot 30 jeugdigen. Dit zijn achtereenvolgens: de speelplaats met speelelementen zonder zandbak (III), de speelplaats met speelelementen met zandbak (IV), de grote sport- en spelspeelplaats (VI) en tot slot de kinderboerderij (VII).

Uitschieters in gebruik zijn de grote buurtspeelplaats (V) en de schoolspeelplaats (VIII). Deze worden goed tot zeer goed gebruikt.

Meisjes zijn naar verhouding wat vaker gezien bij de enkele zandbak (II), de kinderboerderij (VII), de schoolspeelplaats (VIII) en op straat (X). Ze zijn beduidend minder vaak gezien bij de grote buurtspeelplaats (V) en de sport- en spelspeelplaats (VI). In de observaties van 2001 lag het gebruik van de speelplaats met speelelementen met zandbak (IV) door meisjes ver boven het gemiddelde. Nu in 2009 ligt het maar een beetje boven het gemiddelde. Hoe dit zo gekomen is is niet duidelijk, maar kan verband hebben met keuzes die gedaan zijn in de afgelopen periode met betrekking tot weghalen en vervangen van toestellen in verband met veiligheid en onderhoud. Uit andere onderzoeken weten we dat meisjes vaker de voorkeur geven aan bewegingsspel met en bij speeltoestellen en dat ze meer tijd besteden aan sociaal contact. In het bestand zijn nogal wat meervoudige duikelrekken verdwenen. Sociale contacten kunnen tegenwoordig ook makkelijker vanachter de computer of met een mobieltje worden onderhouden.

De grootste gebruikersgroep van de speelplaatsen is die tussen 3 en 12 jaar. Peuters en kleuters worden veel aangetroffen op de speelaanleiding (I), de speelplaats met een enkele zandbak (II), de speelplaats met speelelementen met zandbak (IV) en de kinderboerderij (VII).

Opvallend is dat jongeren (12-18) zich vaak bij de grote buurtspeelplaats (V) en de grote sport- en spelspeelplaats (VI) hebben laten zien.

Categorie	Wat wordt er gespeeld						G	Waar wordt er gespeeld									
	A	B	C	D	E	F		H	I	J	K	L	M	N	O	P	
I	20%	18%	27%	13%	13%	9%	44%	0%	0%	20%	11%	22%	0%	0%	44%	2%	
II	36%	24%	21%	4%	6%	10%	20%	10%	0%	35%	14%	14%	6%	0%	11%	11%	
III	25%	35%	25%	6%	2%	7%	31%	4%	0%	30%	14%	38%	2%	0%	11%	1%	
IV	27%	35%	23%	3%	7%	4%	30%	14%	0%	35%	12%	21%	8%	1%	8%	1%	
V	26%	31%	38%	2%	2%	2%	19%	7%	0%	44%	18%	26%	2%	0%	3%	0%	
VI	33%	10%	45%	1%	0%	10%	6%	26%	2%	46%	9%	6%	0%	0%	11%	1%	
VII	55%	18%	0%	0%	0%	27%	77%	5%	0%	77%	0%	0%	0%	0%	18%	0%	
VIII	23%	39%	32%	2%	2%	3%	30%	2%	0%	58%	13%	22%	1%	0%	5%	0%	
IX	44%	12%	32%	2%	0%	10%	44%	53%	0%	17%	6%	0%	0%	0%	21%	4%	
X	24%	15%	14%	3%	5%	39%	25%	5%	1%	0%	5%	5%	2%	0%	62%	20%	
Totaal Gemeente	27%	26%	27%	3%	4%	13%	26%	11%	0%	31%	11%	17%	3%	0%	21%	5%	

Legenda:

A Rust	F Verkeersbeweging	K Vast omgevingsmateriaal
B Beweging	G Begeleiding	L Speeltoestel
C Balspel	H Gras	M Zand en water
D Fantasie	I Heuvelachtig	N Struiken
E Constructie	J Plein/tegels/verhard	O Paden/stoepen/trottoir/tegels/woonerf
		P buiten speelplaats / straat (verkeersruimte)

Activiteit

De component rust in het spel laat zich het meeste zien op de speelplaats met een enkele zandbak (II), de sport- en spelspeelplaats (VI), de kinderboerderij (VII) en de bijzondere informele plek (IX).

De component beweging zie je het meest op de speelplaats met speelelementen zonder zandbak (III), de speelplaats met speelelementen met zandbak (IV) en de schoolspeelplaats (VIII).

Balspel is veel gezien op de grote buurtspeelplaats (V), de sport- en spelspeelplaats (VI), de schoolspeelplaats (VIII) en de bijzondere informele plek (IX).

Fantasie heeft zich veel gemanifesteerd op de speelplaats met speelelementen zonder zandbak (III).

Constructiespel is veel aangetroffen op de speelaanleiding (I), de speelplaats met een enkele zandbak (II), de speelplaats met speelelementen met zandbak (IV) en de informele speelruimte op straat (X).

Verkeersbeweging of doelgerichte verplaatsing is veel gezien bij de Kinderboerderij (VII; op weg naar) en de informele speelruimte op straat (X).

Begeleiding

Kinderen die onder toezicht of begeleiding van een volwassene of oudere broer of zus aan het buitenspelen waren, zijn het meest gezien op de Kinderboerderij (VII). Verder is begeleiding vaker dan gemiddeld gezien op de speelaanleiding (I), de speelplaats met speelelementen zonder zandbak (III), de speelplaats met speelelementen met zandbak (IV), de schoolspeelplaats (VIII) en de bijzondere informele plek (IX).

Plaats

Gras komt op een deel van de speelvoorzieningen voor. Het is veel gebruikt op de sport- en spelspeelplaats (VI) en de bijzondere informele plek (IX).

Het gebruik van heuvels komt maar heel weinig voor. Dat heeft natuurlijk ook te maken met de inrichting van Diemen. Het is uiteindelijk op een drietal plaatsen gezien: op of bij de sport- en spelspeelplaatsen Buytenweg (22.001) en Karekiet (23.026A) en bij de informele plek Parelmoervlinder (25.123.05). Bij de laatste twee gaat het om gebruik van de (steile) watertaluds.

Het plein/verharding wordt op de meeste categorieën locaties gebruikt in het spel. Het wordt veel gebruikt op de grote buurtspeelplaats (V), de sport- en spelspeelplaats (VI), de kinderboerderij (VII) en de schoolspeelplaats (VIII).

Vast omgevingsmateriaal wordt veel gebruikt op de grote buurtspeelplaats (V).

Het speeltoestel wordt op alle locaties wel gebruikt. Het ontbreekt alleen bij de kinderboerderij (VII) en de bijzondere informele plek (IX). Op eerste gezicht is het gebruik van het speeltoestel op informele speelruimte op straat (X) merkwaardig. Het gaat hier echter om particulier geplaatste speeltoestellen, die met de avond naar binnen gaan of blijven staan, zoals de trampoline in de Burg. van Tienenstraat.

Het gebruik van het speeltoestel als plaatscategorie, springt eruit bij de de speelaanleiding (I), de speelplaats met speelelementen zonder zandbak (III), de speelplaats met speelelementen met zandbak (IV), de grote buurtspeelplaats (V) en de schoolspeelplaats (VIII).

Het gebruik van zand en water is vooral gezien op de speelplaats met een enkele zandbak (II) en de speelplaats met speelelementen met zandbak (IV).

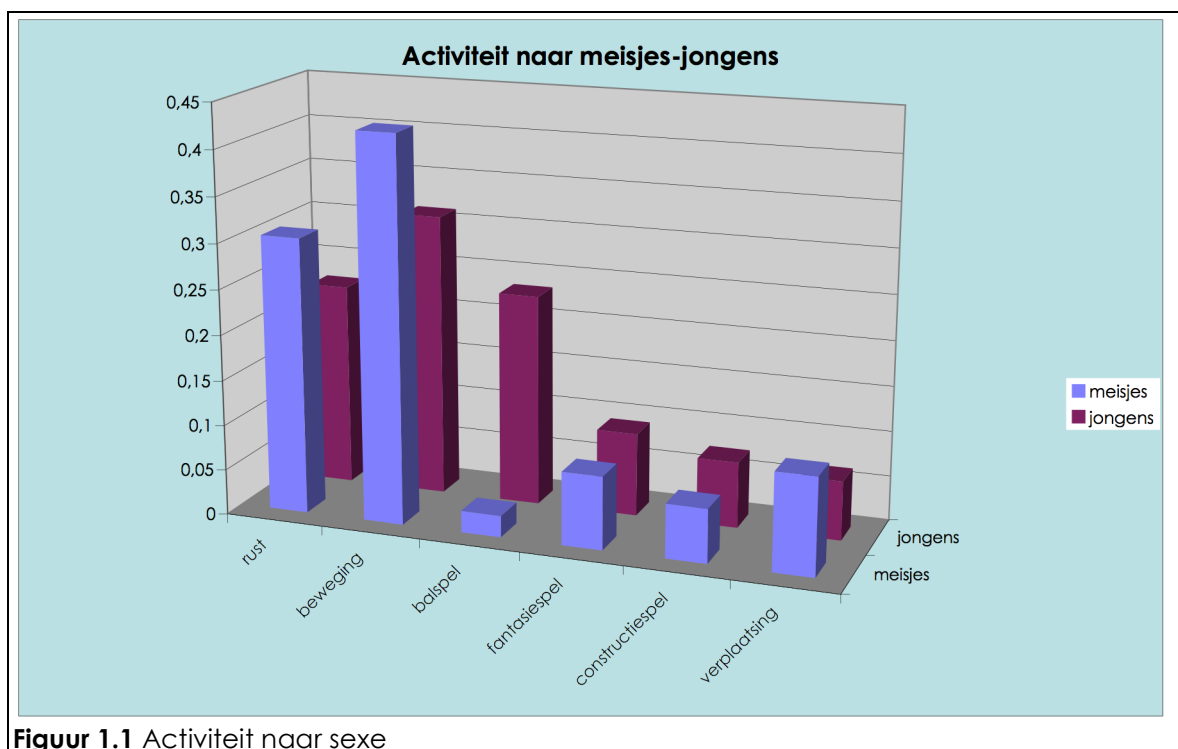
Het gebruik van struiken komt bijna niet voor in de observaties. In 2001 werden de struiken op de speelplaats evenmin druk gebruikt. Dit kan wijzen dat de wijze van inrichten dit ook niet uitnodigt. Bijvoorbeeld door het gebruik van prikstruiken of weinig uitdagend groen.

Paden, stoepen en trottoirs worden op alle categorieën speelplaatsen gebruikt. Uitschieters zien we bij de de speelaanleiding (I) en de informele speelruimte op straat (X). Het trottoir is natuurlijk een belangrijk onderdeel van de informele speelruimte op straat. Hier blijkt ook de straat zelf gebruikt te worden voor spel. Nadere analyse laat wel zien dat de straat hoofdzakelijk gebruikt wordt voor verkeersbewegingen. Maar rust, beweging en balspel komen ook voor op de straat.

1.3 Gebruik jongens-meisjes

Het verschil in spel en gebruik van de openbare ruimte tussen jongens en meisjes wordt in deze paragraaf verder uitgediept omdat het van belang lijkt om weer meer meiden buiten aan het bewegen te krijgen. Als eerste volgt in tabel 1.6 de geobserveerde activiteiten verdeeld naar meisjes-jongens. In de daarop volgende figuur 1.1 is deze tabel als grafiek weergegeven.

Tabel 1.6		Activiteit naar meisjes-jongens						
		rust	beweging	balspel	fantasiespel	constructiespel	verplaatsing	Totaal
aantallen:								
meisjes		359	462	75	74	48	202	1220
jongens		555	422	829	26	78	240	2150
percentages:								
meisjes		29%	38%	6%	6%	4%	17%	
jongens		26%	20%	39%	1%	4%	11%	
verschil meisjes		4%	18%	-32%	5%	0%	5%	

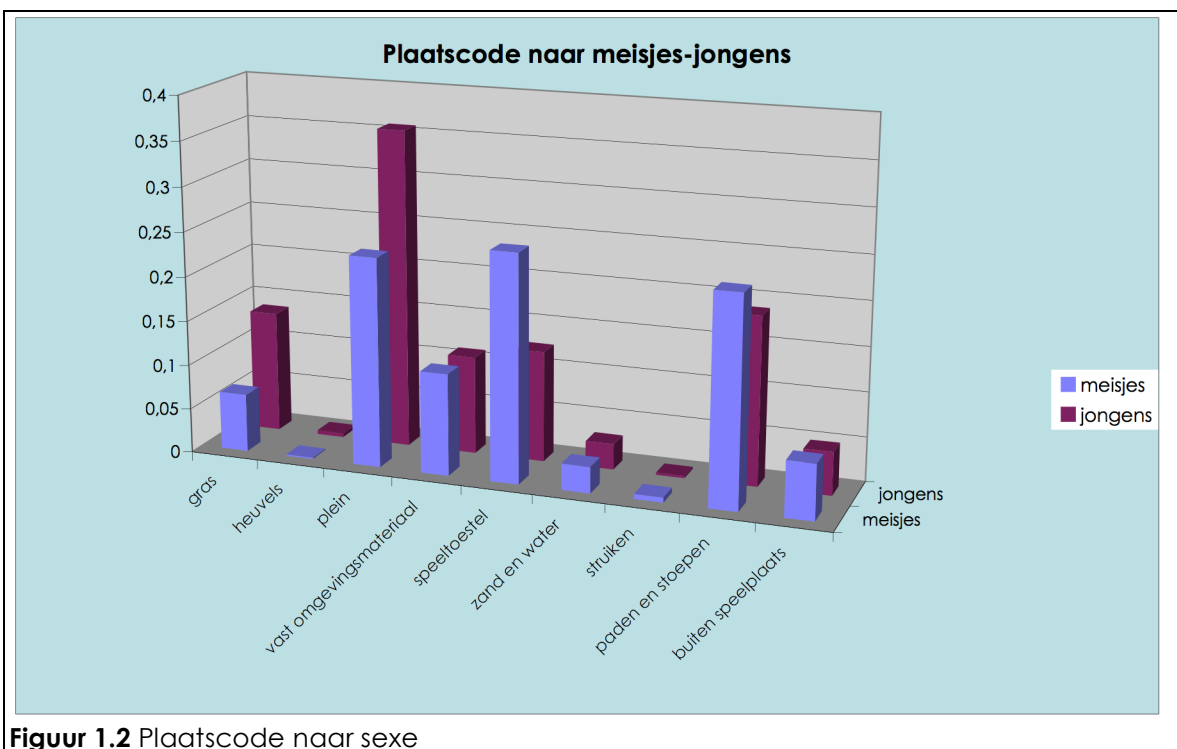


Figuur 1.1 Activiteit naar sexe

Meisjes kiezen naar verhouding bij hun spel in de openbare ruimte meer voor de activiteiten rust, beweging, fantasiespel en verplaatsing. Terwijl jongens, in dit onderzoek van 2009, naar verhouding veel meer voor balspel kiezen dan meisjes.

In tabel 1.7 wordt de geobserveerde plaatscode verdeeld naar meisjes-jongens weergegeven. In de daarop volgende figuur 1.2 is deze tabel ook als grafiek weergegeven.

Tabel 1.7		Plaatscode naar meisjes-jongens									
		gras	heuvels	plein	vast omgevingsmateriaal	speeltoestel	zand en water	struiken	paden en stoepen	buiten speelplaats	Totaal
aantallen:											
meisjes		79	2	286	139	310	36	7	285	76	1220
jongens		294	9	768	236	267	62	5	405	104	2150
percentages:											
meisjes		6%	0%	23%	11%	25%	3%	1%	23%	6%	
jongens		14%	0%	36%	11%	12%	3%	0%	19%	5%	
verschil meisjes		-7%	0%	-12%	0%	13%	0%	0%	5%	1%	



Figuur 1.2 Plaatscode naar sexe

Meisjes kiezen naar verhouding bij hun spel in de openbare ruimte meer voor het speeltoestel en voor paden en stoepen. Terwijl jongens, in dit onderzoek van 2009, naar verhouding veel meer voor het gras en het plein kiezen dan meisjes.

1.4 Conclusies

- Het percentage rake observaties komt in 2009 uit op 22%. Dit is 7% lager dan in 2001.
- Het percentage rake observaties op speelvoorzieningen komt in 2009 uit op 49%. Dit is 11% meer dan in 2001. Er is in 2009 naar verhouding dus meer spel op de speelplaatsen gezien.
- Het gebruik op 27 speelvoorzieningen beslaat bijna de helft van alle waargenomen kinderen (1495 van de 3370 waren op deze 27 plekken).
- Het buitenspelen in de informele speelruimte op straat is in 2009 afgenomen ten opzichte van het gebruik in 2001. Er wordt de facto dus ook meer bij speelvoorzieningen buitengespeeld.
- De speelindex, een maat voor het gebruik in verhouding tot het aantal potentiële gebruikers, is tussen 2001 en 2009 bijna niet gewijzigd. Dit betekent dat er in 2009 naar verhouding ongeveer evenveel is buiten gespeeld als in 2001.
- De grootste gebruikersgroepen die buiten zijn gezien zijn de 3-12 jarigen. Met elkaar vormt deze groep 75% van alle observaties.
- Er zijn 4% minder meisjes gezien. Dit is op zich een alarmerend feit.
- Bij het verder onderzoeken aan de hand van de speelindex komt naar voren dat de daling in de deelname van meisjes aan het buitenspelen zich vooral voordoet boven 9 jaar. Het aantal jongens is in die leeftijd naar verhouding niet gedaald.
- De speeltypen rust, beweging, fantasiespel en constructiespel scoren in 2009 lager dan in 2001.
- De speeltypen balspel en doelgerichte verplaatsing (verkeersbeweging) zijn beide aanmerkelijk toegenomen in 2009 ten opzichte van 2001.
- Het percentage kinderen onder begeleiding was in 2001 al hoog. Nu in 2009 is het verder gestegen van 24 naar 26%.
- Plaatsen met verharding zoals het plein en paden en stoepen worden het meest gebruikt bij het buiten spelen.
- Het speeltoestel is niet de belangrijkste plek waar in tijdens dit onderzoek werd gespeeld. Het komt als plaatscode op de derde plaats. Sinds het onderzoek in 2001 is het belang wel toegenomen van 13 naar 17%.
- De groene speelomgeving nam in 2001 nog een bescheiden kleine plaats in. In 2009 wordt deze zo goed als niet gebruikt.
- Meisjes kiezen vaker voor de activiteiten rust, beweging, fantasiespel en verplaatsing. Dat doen ze bij voorkeur op het speeltoestel en op paden en stoepen.
- Jongens kiezen zeer veel voor de activiteit balspel. Dat doen ze bij voorkeur op het gras en het plein.
- Omdat het speeltoestel vaak op het gras of het plein staat en open ruimte voor balspel vaak niet zelfstandig is vormgegeven geven deze voorkeuren een mogelijke verklaring waarom meiden boven 9 jaar in dit onderzoek minder buiten spelen.

2 GESPREKKEN SLEUTELFIGUREN

In het najaar van 2009 zijn er met de beheerders, buurtregisseurs en de ambulante jongerenwerker gesprekken gevoerd. In dit hoofdstuk wordt een samenvatting en indrukken daarvan weergegeven.

2.1 Verwachting van het beleidsplan speelruimte

De bij speelruimte betrokken medewerkers van het Team Wijkbeheer formuleerden een verwachting ten opzicht van dit beleidsplan die uiteindelijk ook door alle latere gesprekspartners werd gedragen:

- Speelplaatsen zijn duurzame overheidsinvesteringen die met de nodige inspanning tot stand gekomen zijn. Ze zijn aangelegd ten bate van de buitenspelende en -verblijvende jeugd. Veranderen of verwijderen omdat er overlast wordt ervaren moet met de nodige voorzichtigheid gebeuren. Met elkaar vertegenwoordigen deze locaties een grote geïnvesteerde waarde en verwijderen betekent vaak een verlies van deze waarde.
- De wisseling van gebruikers rond speelplaatsen verloopt tegenwoordig sneller en er wordt vaker gevraagd om vervangen of vernieuwen omdat toestellen niet meer bevallen of uitdagend. Toch moeten die toestellen minimaal 10 jaar meegaan in verband met de afschrijving op de investeringskosten.
- De groene aanleg rondom de speeltoestellen moet meer gaan meedoen in de speelwaarde van de speelplaatsen. Tot nu toe is de aanleg hiervan vooral gericht op stevigheid, onderhoudsarm zijn en afschermend effect en niet op

2.2 Beschikbare capaciteit ambulant jongerenwerk

In het gesprek met de ambulante jongerenwerker is in het gesprek gepeild hoeveel tijd er beschikbaar is. De aanstelling bedraagt 20 uur per week. Per week is 2 uur nodig voor overhead. Dit betreft tijd voor regelmatige overleggen (coördinatie en werkafspraken met Stichting, Gemeente en Politie), administratie uurverantwoording en incidentele functioneringsgesprekken.

In overleg met jongeren wordt er wekelijks circa 5 uur sportbegeleiding gegeven bij kickboxen en voetbal. Dat betekent dat er dus 13 uur effectief beschikbaar is voor straatwerk. De besteding hiervan wordt voor een deel gestuurd door klachten. Voor een ander deel wordt er gescout waar groepen jongeren zich ophouden en hoe ze zijn samengesteld. Het opbouwen van een vertrouwensband is in dit werk belangrijk.

Het gebruik van de openbare ruimte door jongeren is gebonden aan de seizoenen en het weer. Om die reden wordt er in de warme periode meer uren per week besteed en in de koudere natte periode minder. Een keer in de maand wordt overlegd met de buurtregisseurs.

2.3 Opmerkingen bij locaties

In de diverse gesprekken zijn opmerkingen gemaakt bij verschillende plekken in de gemeente. In een aantal gevallen hadden alle gesprekspartners opmerkingen over dezelfde plek. Voor de leesbaarheid hebben we die bij elkaar gebracht per plek per wijk.

2.3.1 Diemen Centrum

Kinderboerderij, Prins Bernhardlaan (14.701)

De grond is ter beschikking gesteld door de gemeente. De stichting ontvangt een bescheiden activiteitsubsidie. De opstallen en de speeltoestellen zijn geen eigendom van de gemeente. Locatie functioneert goed in de wijk.

Van Markenplantsoen (16.050)

Het gebruik door jongeren van deze locatie is de laatste jaren wat minder. Voor het jongerenwerk is hier nu niet veel te doen.

Pleintje achter gemeentehuis en naast politiebureau

Regelmatig wordt dit pleintje op vrijdagavond/-nacht gebruikt door een groep, die door het pasjessysteem in JC Inloop niet worden toegelaten. Het gaat om een gemengd samengestelde groep (blowers/tappers) van jongens en meiden, die elkaar hier opzoeken.

2.3.2 Diemen Zuid

Griend (01.088)

Deze plek is onlangs gerenoveerd. Daarbij is de sociale controle enorm verbeterd en zijn alle toestellen en ondergronden vervangen of vernieuwd. Deze investering heeft een flinke impuls aan het gebruik gegeven.

Groote Peel (01.091)

Deze plek staat in de planning voor renovatie. Verbeteren van sociale controle in de huidige context is lastig te realiseren. Bij het verplaatsen naar het pleintje tussen nrs 69 t/m 80 is sociale controle beter mogelijk. Bij het herprofilen kan dit in het overleg worden meegenomen.

Karwijzaarderf (02.073)

De JOP is op deze locatie weggehaald. Handhaven was geen optie meer. De vraag is of verplaatsen richting groen aan de Venserwetering nog wenselijk/mogelijk is.

Karwijzaarderf (02.075)

Hier wordt geklaagd dat scooters vaak over het binnenterrein rijden. Is belemmeren mogelijk? Gezien de eisen in NEN-1176 met betrekking tot vrije ruimte rondom toestellen zal dat niet eenvoudig zijn met toestellen. Enkel een hek buiten de veiligheidszones kan oplossing bieden.

Meelbeskamp (02.080)

Deze plek wordt druk gebruikt. De halfpipe biedt nog steeds uitdaging en is in trek. Maar er zit daar ook alcoholgebruik en de laatste tijd komt de problematiek van A'dam ZO daarheen. De sociale controle laat te wensen over. Door ligging buiten het zicht en opgaand groen kan daar van alles buiten het zicht plaatsvinden. Verder nodigt de overhang van de skateramp bij regen uit tot schuilen en hangen. Wat hier gebeurt is helemaal uit zicht. De sociale controle moet worden verbeterd vanuit woningen en vanaf busbaan/fietspad. Verlichting in de nacht is gewenst m.b.t. preventie.

Ringkade (03.070)

Deze locatie is geheel vernieuwd. Balspel is toegevoegd (panna). Locatie wordt nu weer goed gebruikt.

Polderland (03.072)

Locatie ligt net buiten de bebouwing. Is deze geschikt als hangplek?

Beukenhorst (06.056)

In deze omgeving wordt druk gebouwd. De speelplek ligt tijdelijk op de bouwplaats en kan niet worden gebruikt. De omgeving is sociaal zwak. Terugbrengen van de speelplek is sterk gewenst. Upgraden naar een volle functie op blokniveau is daarom nodig.

Schelpenhoek, BS de Ark (07.064)

De tafeltennistafel is vernield. Plek wordt vaker gecheckt.

2.3.3 Diemen Noord

Karekiet (23.026B)

Deze omgeving is onderdeel van de planvorming rondom de brede schoolontwikkeling. In de planontwikkeling wordt rekening gehouden met het verdwijnen van de skatebaan op deze plek. Er wordt vooralsnog uitgegaan van verplaatsen. Vanuit het principe "gezien en gezien worden" is dat jammer. De huidige locatie ligt aan dé inrit van de wijk. Dit bevordert het ontmoeten en gebruik van de baan.

EVALUATIEONDERZOEK

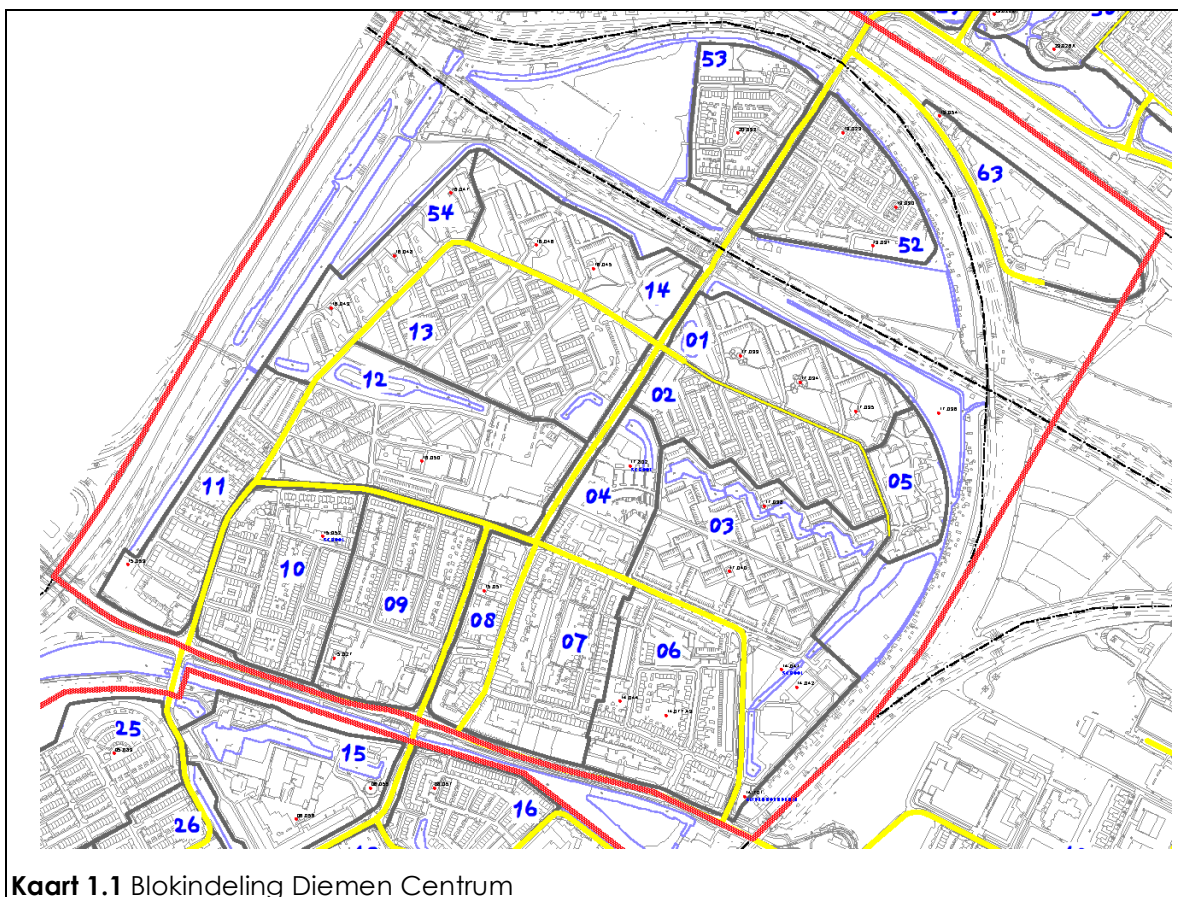
DEEL 3: ONTWIKKELING SPEELVOORZIENINGEN

1 DIEMEN CENTRUM (01)

Dit hoofdstuk geeft inzicht in de verzamelde gegevens voor de wijk Diemen Centrum. Deze worden vergeleken en beoordeeld met behulp van de criteria. Aan het slot vindt u een speelruimteplan voor de buurt.

1.1 Gegevens bevolking per blok

De wijk is in blokken ingedeeld¹. Deze indeling is op onderstaande kaart 1.1 weergegeven.



Kaart 1.1 Blokindingeling Diemen Centrum

In tabel 1.1 vindt u de bijbehorende gegevens. In het linkerdeel van de tabel vindt u de aantallen kinderen per blok. In het rechterdeel van de tabel zijn de uitkomsten per blok gescoord naar de grenzen uit het centraal rapport. De bovengrens ziet er als volgt uit:

- o bij meer dan 120 jeugdigen in een doelgebied (ca. 200 x 200m') en het ontbreken van een speelvoorziening zal de Gemeente een voorziening aanleggen indien daar een geschikte locatie voor is.

De ondergrens ziet er als volgt uit:

Het centraal rapport geeft de volgende ondergrens:

- o bij minder dan 30 jeugdigen in een doelgebied (ca. 200 x 200m') en de aanwezigheid van een speelvoorziening in de ruimere omgeving (ca. 400x400m') zal de Gemeente een voorziening opheffen.

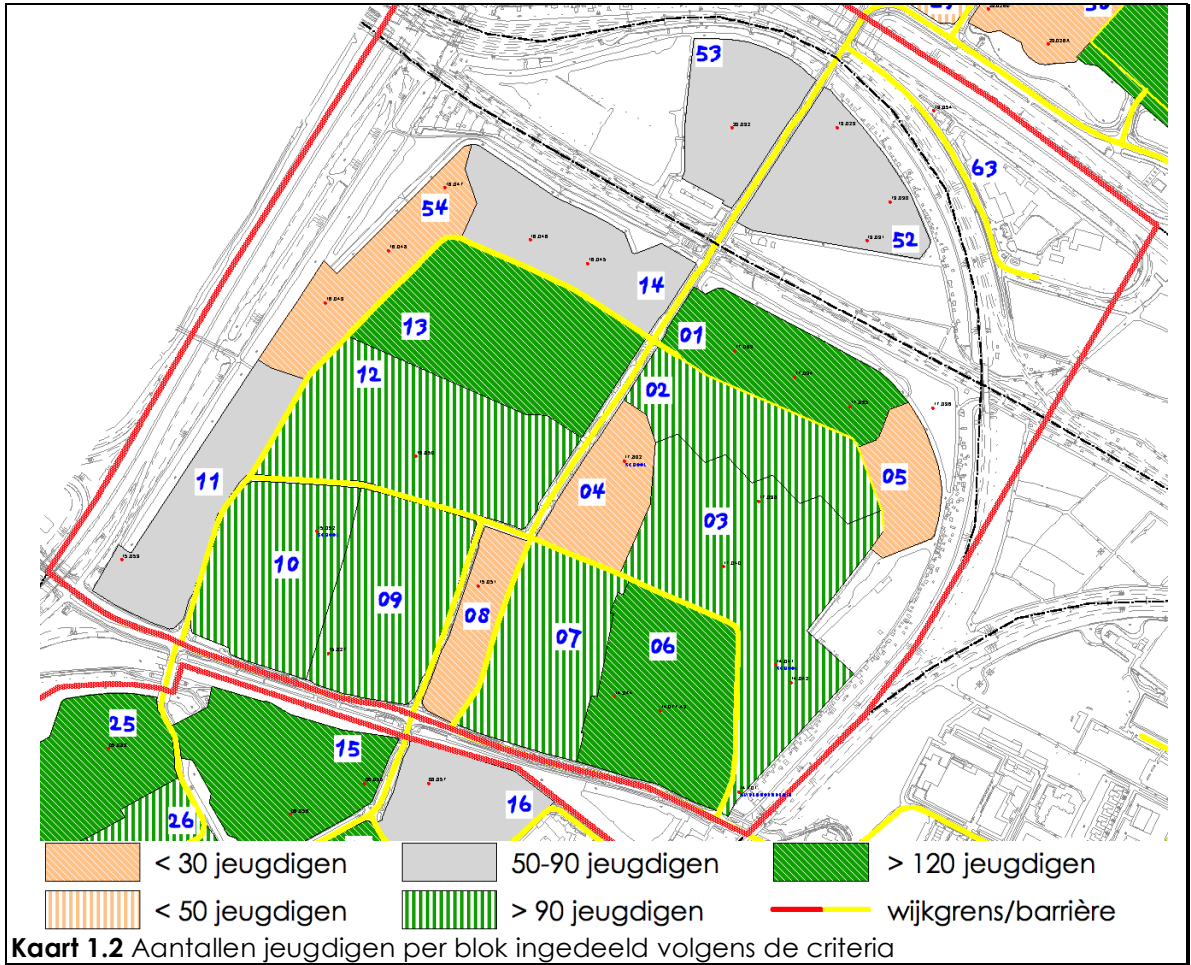
¹ zie voor werkwijze bijlage 2 §5

Tabel 1.1 Diemen Centrum (01) gegevens per blok	per 01-01 -2009				kleiner dan		50 tot	groter dan		aant. won.	0-18j per won.	
	0-6j	6-12j	12-18j	0-18j	30	50	90	90	120		0-18j	per won.
Flats Rode Kruislaan (1)	77	91	85	253					•	354	0,71	+
Landsteinerstraat (2)	24	33	35	92				•		167	0,55	=
Julianaplantsoen (3)	36	34	30	100				•		536	0,19	--
D.J. den Hartoglaan (4)	0	2	4	6	•					31	0,19	--
Studentenflats Rode Kruislaan (5)	12	4	9	25	•					905	0,03	--
Prinses Marijkestraat (6)	47	50	34	131					•	429	0,31	--
Prinses Irenestraat (7)	45	28	38	111				•		281	0,40	-
De Schakel (8)	6	8	7	21	•					111	0,19	--
Paulus Emtinckweg (9)	35	39	33	107				•		233	0,46	-
Raadhuisstraat (10)	39	49	29	117				•		290	0,40	-
Diemerkade (11)	36	25	25	86			•			250	0,34	-
Oranjelaan (12)	36	42	31	109				•		360	0,30	--
Alfred Nobelstraat (13)	32	53	52	137					•	298	0,46	--
Flats Martin Luther Kinglaan (14)	39	28	13	80			•			259	0,31	--
Buitenlust (52)	16	15	28	59			•			129	0,46	-
Harmonielaan (53)	15	16	19	50			•			171	0,29	--
Flats Tobias Asserlaan (54)	12	3	14	29	•					330	0,09	--

Negen van de 17 blokken heeft voldoende basis voor de aanleg van nieuwe speelplekken op blokniveau, ze scoren een blauwe stip. Vier blokken hebben een gemiddeld aantal jeugdigen, ze scoren een groene stip. In kaart 1.2 zijn deze resultaten zo weergegeven dat zichtbaar is waar de blokken met meer jeugdigen zich bevinden.

Naast bovenstaande algemene conclusies zijn er de volgende accenten:

- Naar verhouding wonen de meeste jeugdigen binnen de wijk in blok Flats Rode Kruislaan (1), Prinses Marijkestraat (6) en Alfred Nobelstraat (13). Op de kaart is zichtbaar dat er zich in laatste blok geen speelvoorzieningen bevinden.

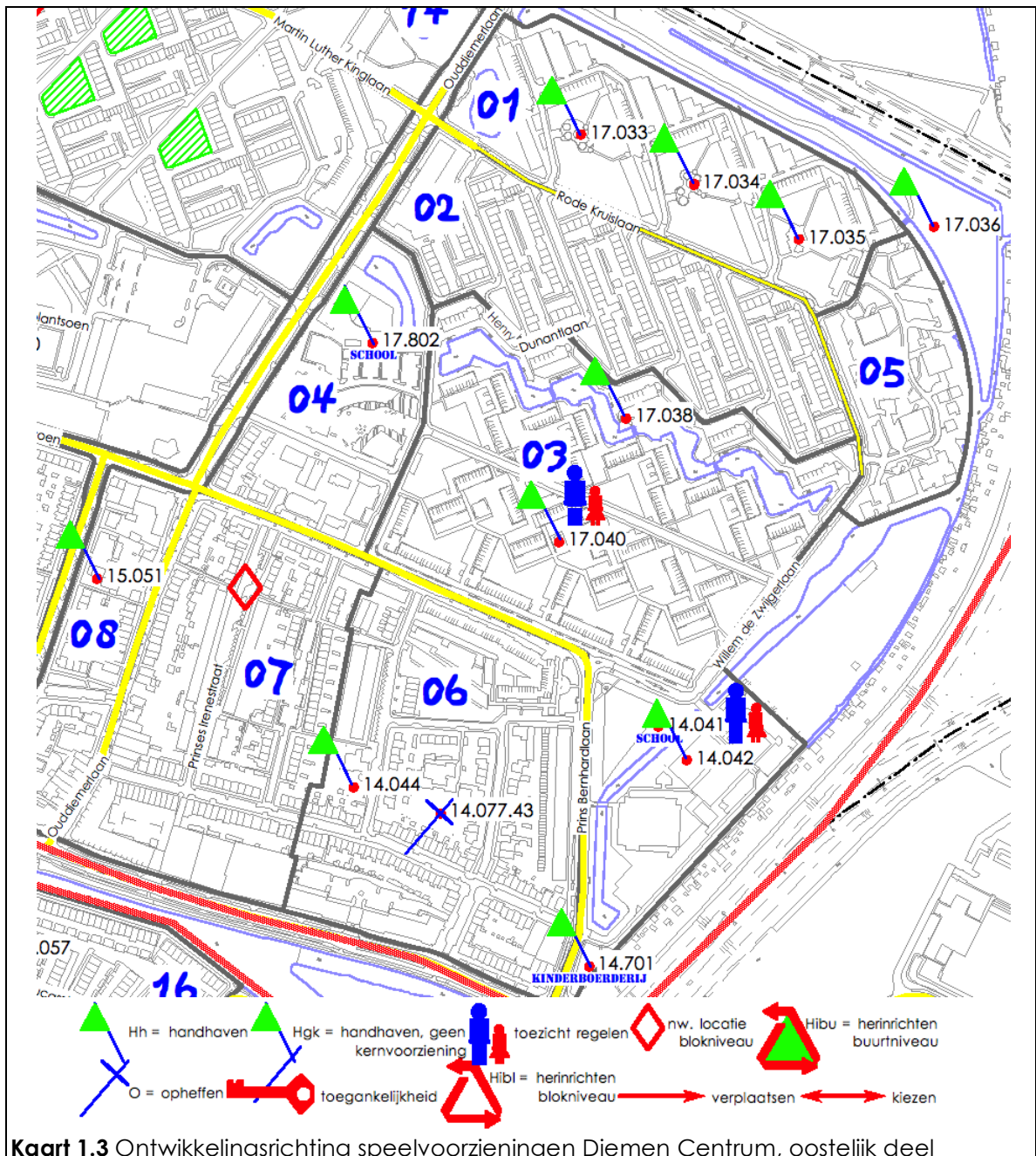


1.2 Ontwikkelingsrichting speelvoorzieningen

Voor de leesbaarheid van de plankaarten wordt het plan voor Diemen Centrum hier in diverse deelkaarten behandeld.

1.2.1 Oostelijke blokken 1 tot en met 7

Het aantal jeugdigen in dit deel van de wijk biedt, behalve bij de Studentenflats (05) en rond het stadskantoor, voldoende basis om aanwezige speelvoorzieningen te handhaven en ook te kijken naar de wenselijkheid van nieuwe plekken.



De speelplaatsen in de hoven onderaan de flats aan de Rode Kruislaan (blok 01), het gaat om de locaties 17.033, 17.034 en 17.035, werden in het gebruiksonderzoek zeer intensief gebruikt. Er wonen daar ook erg veel jeugdigen (zie: tabel 1.1). De plekken blijven gehandhaafd. In het gebruiksonderzoek is opgevallen dat het aandeel meisjes in het spelpatroon op 2 van de 3 plekken laag is. Dat kan verbeteren door bij de komende

vervangingen te kiezen per locatie voor tenminste één toestel geschikt voor samen bewegen. Verder kan hier de speelwaarde worden versterkt door het vormgeven van aparte ren-/balspelruimte en het bespeelbaar maken van het groen. Dit kan grotendeels in het lopend onderhoud worden meegenomen.

Het trapveld achter de studentenflats werd in het gebruiksonderzoek in het geheel niet gebruikt. Al het balspel wat gezien is vond plaats bij de locaties Rode Kruislaan:17.033, 17.034 en 17.035. Ook in 2001 is hier geen gebruik waargenomen. Uit diverse contacten blijkt echter dat deze locatie functioneert voor volwassenen op andere momenten in de week en door het jaar heen. Aanbevolen wordt de locatie ongewijzigd te handhaven.

De speelplaatsen in het blok Julianaplantsoen (03), de locaties 17.038 en 17.040 liggen in een omgeving met een grote vraag. De speelplek Henry Dunantlaan (17.038) is niet zo lang geleden vernieuwd en werd dan ook intensief gebruikt. Het ging daar overigens meer om het gras en het plein dan de zandbak en het speeltoestel. De speelplek Julianaplantsoen (17.040), alweer een aantal jaren geleden verbeterd, werd zeer goed gebruikt. Beide plekken blijven gehandhaafd. De locatie Julianaplantsoen (17.040) ligt geheel omringd door achterkanten van woningen, welke geen directe toegang hebben op het binnenterrein. De sociale controle is in dit soort situaties niet goed en nadelig voor de speelwaarde van meiden. Dit kan worden aangepakt door het organiseren van een buurtouderwacht. De plek kan vervolgens voor meiden aantrekkelijker worden door een toestel, gericht op samen bewegen voor meiden (vanaf 8 à 9 jaar) toe te voegen.

De speelplek achter de Basisschool De Nieuwe Kring aan de Willem de Zwijgerlaan (14.042), zal tijdens schooltijd en de buitenschoolse opvang grotendeels functioneren voor de brede schoolsituatie daar. Door het toezicht vanuit de school is de sociale controle tijdens openingstijden gegarandeerd. Voor het gebruik buiten de openingstijden zal de sociale controle kunnen worden verbeterd door de ondergroei op strategische punten transparanter te maken en door het organiseren van een buurtouderwacht of iets dergelijks. Ook deze plek kan vervolgens voor meiden aantrekkelijker worden door een toestel, gericht op samen bewegen voor meiden (vanaf 8 à 9 jaar) toe te voegen.

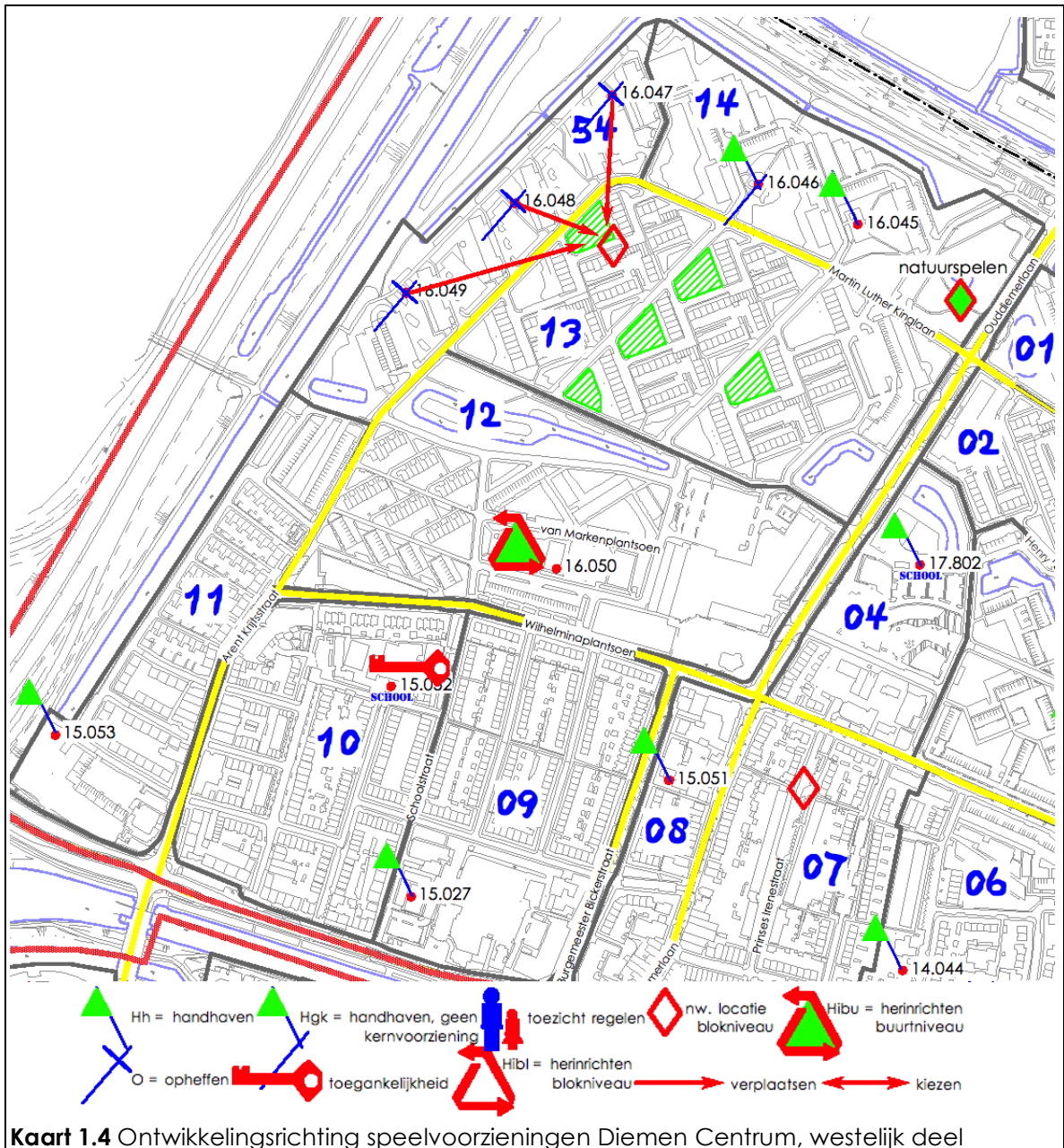
Het terrein achter de scouting aan de Emmastraat functioneert als een informele speelplek. Er zijn af en toe kinderen, vooral meiden. Daar is geen verandering voor nodig. Sinds de openstelling van het speelplein aan de Prinses Marijkestraat (14.044) wordt deze plek zeer intensief gebruikt. Jammer dat bij de inrichting niet gelet is op een goede zonering met aandacht voor meiden. Het is nu vooral een plek voor voetballende jongens. Het laat zien dat een goed ontwerp altijd nodig is en tot een betere en efficiënter speelruimte kan leiden. Pas over 10 jaar kan hier weer wat veranderen. Voorlopig dus zo handhaven.

In het blok Prinses Irenestraat (07) is de vraag groot, terwijl er geen speelvoorziening voorhanden is. Hier ligt de nadruk op jonge kinderen (45 stuks). Het speelpleintje Prinses Marijkestraat (14.044), in blok 6, is bereikbaar via Koninginnepad en Prinsessepad, maar kan voor deze groep toch te ver zijn. En het speelplein is aan de kleine kant en balspelende jongens overheersen het gebruik. Aanbevolen wordt een steunplekje, iets van een speelaanleiding, in de straat aan te leggen. Een goede locatie is daar waar deze aansluit bij één van beide paden (Koninginnepad of Prinsessepad).

De Kinderboerderij werd zeer goed gebruikt door ouders met jonge kinderen (0-6 jaar). Deze voorziening vervult een goede rol in de wijk. Evenals het schoolplein van de Sint Petruschool (17.802) dat ook een rol in de toegankelijke speelruimte vervult.

1.2.2 Westelijke blokken 8 tot en met 14 en 54

Het aantal jeugdigen in dit deel van de wijk biedt, behalve bij de Flats Tobias Asserlaan (54) en rond de Schakel (08), voldoende basis om aanwezige speelvoorzieningen te handhaven en ook te kijken naar de wenselijkheid van nieuwe plekken.



Het speelplaatsje naast de Schakel ligt in een geïsoleerd gebiedje. Dit blok 8 wordt omringd door wegen met doorgaand verkeer. Speelplekken buiten dit blok zijn minder goed bereikbaar. Daarbij komt dat de speelplek ook een rol vervult voor de bezoekers/gebruikers van De Schakel. De plek wordt gehandhaafd.

De nieuwe grote buurtspeelplaats aan de Schoolstraat (15.027) ligt in een gebied met een grote vraag (blok 9 en 10). De locatie wordt zeer intensief gebruikt. De voorziening vervult nu een grote rol en wordt gehandhaafd. De keuze van de toestellen houdt onvoldoende rekening met samen bewegen voor meiden. Pas over 5à6 jaar staan de eerste

vervangingen op stapel. Tegen die tijd zal gekozen kunnen worden voor een toestel gericht op samen bewegen voor meiden vanaf 9 jaar.

Met nieuwbouw bij de Openbare Basisschool De Octopus is het plein van de bovenbouw geheel van de openbaarheid achter hekken terecht gekomen. Dit pleindeel speelt nu geen rol meer voor de openbaar toegankelijke speelruimte. Mogelijk is er na de oplevering van de verbouwing nog een rol voor het kleuterplein aan de openbare kant van het gebouw (Schoolpadzijde).

In het blok Diemerkade (11) is de vraag gemiddeld. Het speelplekje aan de Diemerkade werd goed gebruikt. Het plekje wordt gehandhaafd.

In het blok Oranjelaan (12) is de vraag groot. De grote buurtspeelplaats aan het van Markenplantsoen (16.050) vervult op buurniveau een rol voor een groot deel van de blokken in het westelijk deel van Diemen Centrum. Op wijkniveau is deze plek belangrijk voor geheel Diemen Centrum en het noordelijk deel van Diemen Zuid. De locatie werd zeer intensief gebruikt. Eigenlijk ligt deze plek te wachten op de afronding van het Centrumplan. De locatie als geheel doet gedateerd en sleets aan. Het omliggend groen kan meer natuurlijke speelwaarden bieden dan nu. Een deel van de toestellen staan nog op de rol voor vervanging. Aanbevolen wordt om na afronding van het Centrumplan te investeren in een facelift van de gehele plek. Bij deze herinrichting op buurt- en wijkniveau, zal nadrukkelijk worden gekozen voor het toevoegen één of meer toestellen gericht op samen bewegen voor meiden vanaf 8 à 9 jaar.

In blok Alfred Nobelstraat (13) wonen zeer veel jeugdigen. Er liggen geen speelvoorzieningen. Er wordt regelmatig buiten gespeeld op straat en op de diverse grasvelden. In kaart 2.4 is met een groene toon aangegeven op welke grasvelden. Op één van deze grasvelden zou een speelvoorziening op blokniveau kunnen worden gerealiseerd.

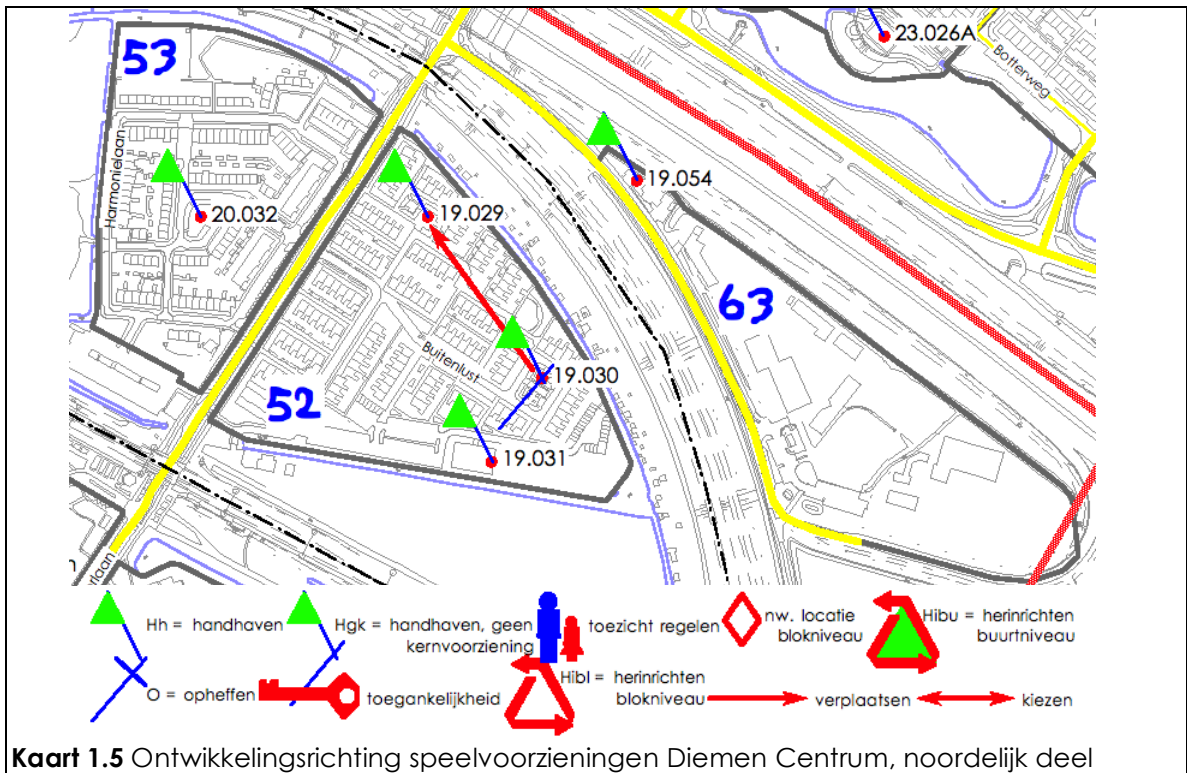
In het blok Flats Tobias Asserlaan (54) aan de overzijde is de vraag naar speelvoorzieningen erg klein. Er liggen een drietal speelvoorzieningen (16.047, 16.048 en 16.049). Deze werden niet tot gemiddeld gebruikt. Alle kinderen hier waren onder begeleiding van volwassenen. Met deze begeleiding had de Tobias Asserlaan ook kunnen worden overgestoken. Als gekozen wordt voor een nieuwe blokspeelplaats op één van de grasvelden aan de Tobias Asserlaan in blok 13, kan een ontmoetingsplek worden gemaakt, waar ook vanuit de flats gebruik van zal worden gemaakt.

In het blok Flats Martin Luther Kinglaan (14) is de vraag gemiddeld. Er liggen twee speelvoorzieningen (16.045 en 16.046). Beide plekken werden intensief gebruikt en vervullen een rol. Ze worden allebei gehandhaafd. De vraag in het blok is te klein om twee speelvoorzieningen te handhaven op langere termijn. Locatie 16.046 is op termijn geen kernvoorziening. Tegen de tijd dat besloten moet worden tot vervangen kan dat beter achterwege gelaten worden. Dat betekent tegen die tijd: opheffen. Het verwijderen van toestellen hoeft niet te betekenen dat je niet meer kan spelen: er blijft een open, en vrij bruikbaar, stuk verharding en het groen kan avontuurlijke speelwaarden bieden.

In het kader van het Groenplan Diemen komt het van Gemertplantsoen naar voren als een omgeving die verbeterd moet worden. Deze locatie ligt op een belangrijke route naar het station en vormt een onderdeel van de verbinding tussen Diemen Centrum en Diemen Noord. Een functie op stadsniveau ligt hier voor de hand. Aanbevolen wordt hier een natuurspeelplek in op te nemen.

1.2.3 Noordelijke blokken 52, 53 en 63

Het aantal jeugdigen in dit deel van de wijk biedt voldoende basis om aanwezige speelvoorzieningen te handhaven. Er is geen basis om extra voorzieningen aan te leggen.



Naast Diemer Factory is een pannakooi gerealiseerd nadat het gebruiksonderzoek was afgerond. Hiervan zijn dus geen gebruikscijfers bekend. De voorziening is grotendeels gericht op bezoekers/gebruikers van Diemer Factory. De plek wordt gehandhaafd. Het gebruik zal te zijner tijd worden geëvalueerd. Van Diemer Factory wordt een actieve inzet bij het gebruik van deze plek verwacht, middels organisatie van demo's en wedstrijden.

De vraag in blok Buitenlust (52) is gemiddeld. Dat betekent: groot genoeg voor één speelvoorziening op blokniveau. Daarvan liggen er in het blok twee stuks (19.029 en 19.030). Dat is één teveel. Beide plekken worden zeer goed gebruikt en worden gehandhaafd. Voorgesteld wordt om 19.030 op langere termijn niet als kernvoorziening te beschouwen.

In dit blok ligt eveneens een grote sport- en spelspeelplaats in een avontuurlijke groene setting (19.030). De locatie wordt intensief gebruikt en wordt gehandhaafd. De sociale controle kan verbeterd worden door het snoeien van ondergroei of door het instellen van een ouderwacht of beide. Bij het vervangen van de elementen met enkele jaren kan overwogen worden een toestel toe te voegen gericht op samen bewegen voor meiden (vanaf 8 à 9 jaar).

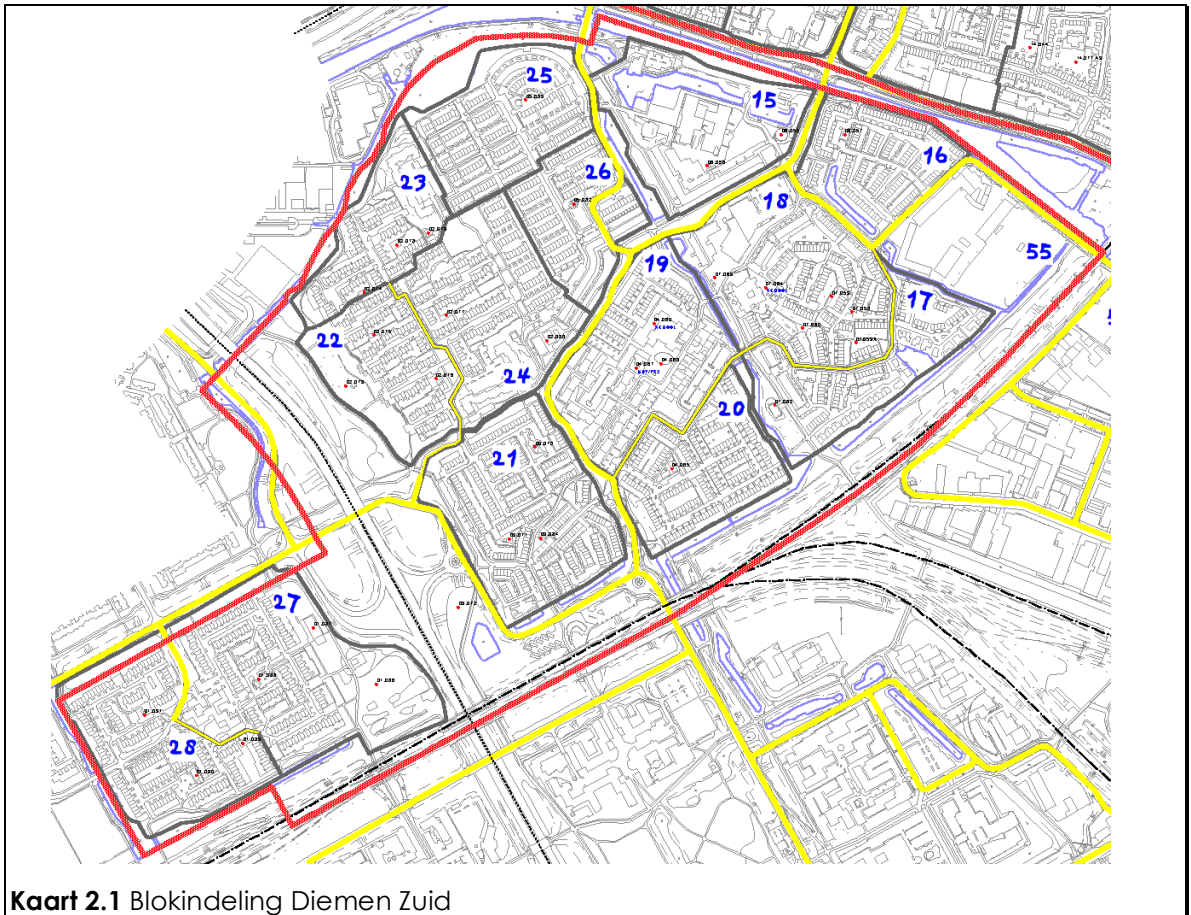
De vraag in blok Harmonielaan (53) is gemiddeld. Dat betekent: groot genoeg voor één speelvoorziening op blokniveau. Daarvan ligt er in het blok één aan het Derkinderenplein (20.032). De plek werd intensief gebruikt en zal worden gehandhaafd. Ook hier kan bij komende vervangingen gedacht worden aan één of meer toestellen gericht op samen bewegen voor meiden (vanaf 6 à 7 jaar).

2 DIEMEN ZUID (02)

Dit hoofdstuk geeft inzicht in de verzamelde gegevens voor de wijk Diemen Zuid. Deze worden vergeleken en beoordeeld met behulp van de criteria. Aan het slot vindt u een speelruimteplan voor de buurt.

2.1 Gegevens bevolking per blok

De wijk is in blokken ingedeeld². Deze indeling is op onderstaande kaart 2.1 weergegeven.



In tabel 2.1 vindt u de bijbehorende gegevens. In het linkerdeel van de tabel vindt u de aantallen kinderen per blok. In het rechterdeel van de tabel zijn de uitkomsten per blok gescoord naar de grenzen uit het centraal rapport. De bovengrens ziet er als volgt uit:

- o bij meer dan 120 jeugdigen in een doelgebied (ca. 200 x 200m') en het ontbreken van een speelvoorziening zal de Gemeente een voorziening aanleggen indien daar een geschikte locatie voor is.

De ondergrens ziet er als volgt uit:

Het centraal rapport geeft de volgende ondergrens:

- o bij minder dan 30 jeugdigen in een doelgebied (ca. 200 x 200m') en de aanwezigheid van een speelvoorziening in de ruimere omgeving (ca. 400x400m') zal de Gemeente een voorziening opheffen.

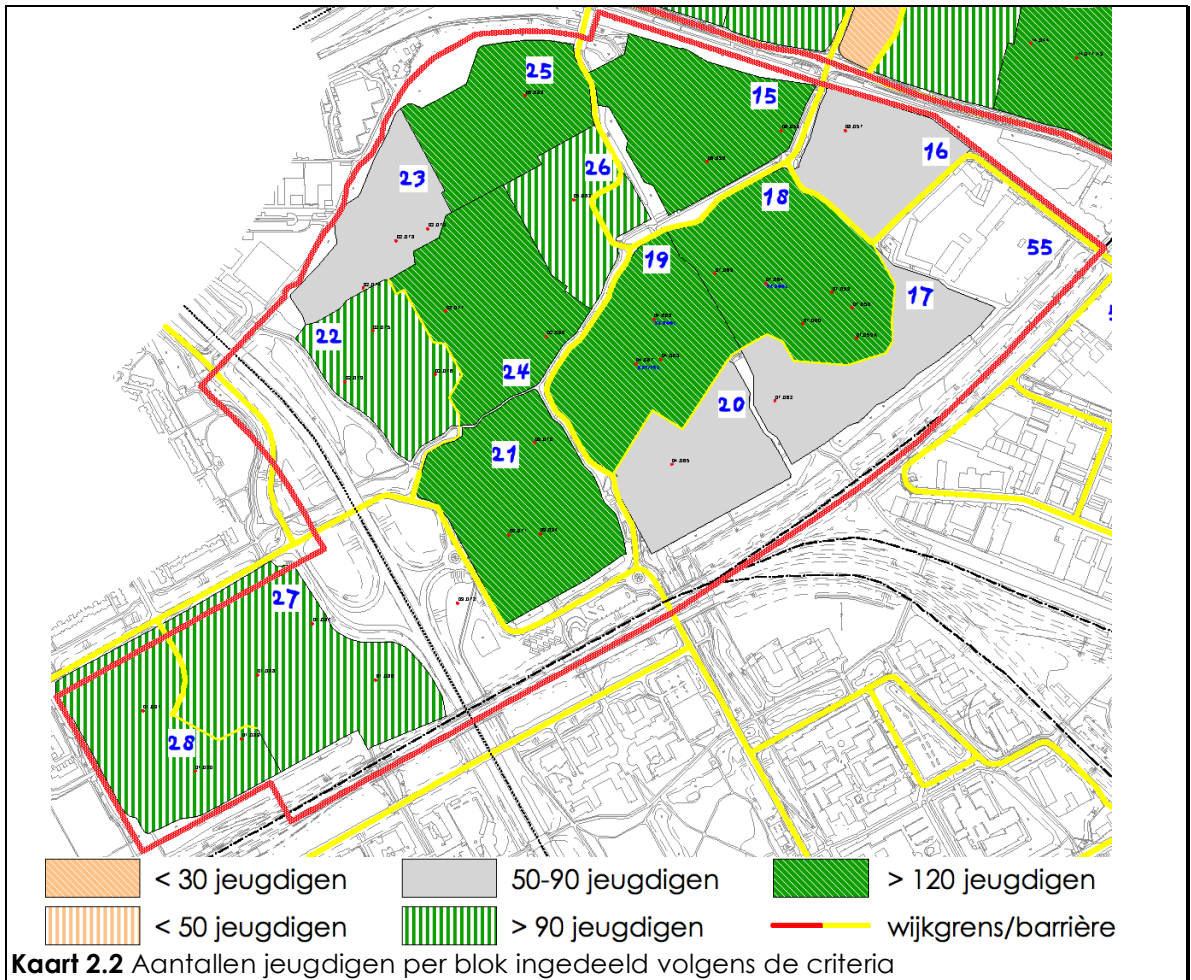
² zie voor werkwijze bijlage 2 §5

Tabel 2.1 Diemen Zuid (02) gegevens per blok	per 01-01 -2009				kleiner dan 30	50 tot 90	groter dan 90 120	aant. won.	0-18j per won.	
	0-6j	6-12j	12-18j	0-18j						
Beukenhorst (15)	43	47	31	121			•	344	0,35	-
Anne Frankstraat (16)	14	29	41	84		•		156	0,54	=
Venusschelp (17)	27	16	15	58		•		154	0,38	-
Schelpenhoek (18)	47	50	44	141			•	239	0,59	=
Havikskruid (19)	63	60	73	196			•	366	0,54	=
Dalkruid (20)	13	23	24	60		•		195	0,31	--
Gemaal (21)	57	48	49	154			•	278	0,55	=
Koolzaaderf (22)	38	40	29	107			•	123	0,87	++
Vlasdonk (23)	25	31	21	77		•		145	0,53	=
Gersthove (24)	48	56	30	134			•	295	0,45	-
Acaciastede (25)	46	40	42	128			•	220	0,58	=
Boskriekoord (26)	30	34	43	107			•	188	0,57	=
Griend (27)	55	40	24	119			•	206	0,58	=
Biesbosch (28)	24	45	36	105			•	184	0,57	=
Weesperstraat (55)	1	1	1	3	•			3	1,00	++

Tien van de 15 blokken heeft voldoende basis voor de aanleg van nieuwe speelplekken op blokniveau, ze scoren een blauwe stip. Vier blokken hebben een gemiddeld aantal jeugdigen, ze scoren een groene stip. In kaart 2.2 zijn deze resultaten zo weergegeven dat zichtbaar is waar de blokken met meer jeugdigen zich bevinden.

Naast bovenstaande algemene conclusies zijn er de volgende accenten:

- Naar verhouding wonen de meeste jeugdigen binnen de wijk in blok Beukenhorst (15), Schelpenhoek (18), Havikskruid (19), Gemaal (21), Gersthove (24) en Acaciastede (25). Op de kaart is zichtbaar dat er zich in alle blokken één of meer speelvoorzieningen liggen.

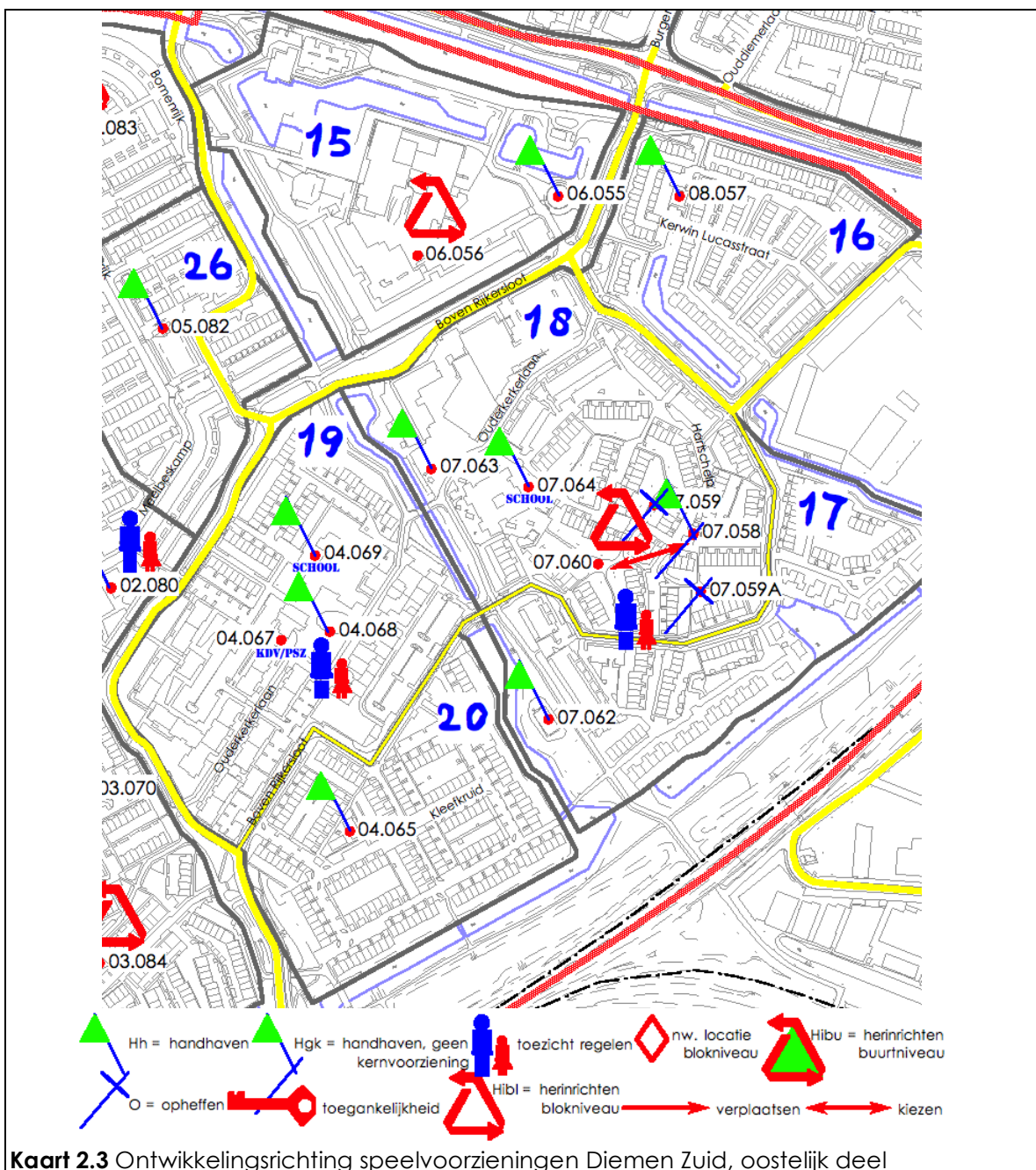


2.2 Ontwikkelingsrichting speelvoorzieningen

Voor de leesbaarheid van de plankaarten wordt het plan voor Diemen Zuid hier in diverse deelkaarten behandeld.

2.2.1 Oostelijk deel, blokken 15 tot en met 20

Het aantal jeugdigen in dit deel van de wijk biedt voldoende basis om aanwezige speelvoorzieningen te handhaven en ook te kijken naar de wenselijkheid van nieuwe plekken.



Onderaan de flat Beukenhorst ligt een speelplek voor het blokniveau (06.056). De afgelopen periode lag deze deels op de bouwplaats van de nieuwe flats Berkenplein. In deze omgeving is de vraag zeer groot. Ondanks de belemmeringen door de bouwactiviteiten werd de plek en zijn omgeving intensief gebruikt door jongens en meiden van 3 - 12 jaar. De oude inrichting is geschikt tot 6 jaar en sluit niet aan bij de vraag en het waarge-

nomen gebruik. Bovendien oogt de locatie sleets en ouderwets. Herinrichten op blokniveau wordt aanbevolen, maar dan gericht op meiden daarbij: 1. denken aan toestellen gericht op samen bewegen voor meiden (vanaf 6 à 7 jaar) 2. natuurlijke groene speelnatuur betrekken in het plan 3. ruimte voor rust inbrengen.

Vlakbij de flat naast de brug over de Weespertrekvaart ligt een grote sport- en spelspeelplaats. Deze heeft een functie voor het noordelijk deel van Diemen zuid en de zuidrand van Diemen Centrum. De locatie werd zeer intensief gebruikt en wordt dan ook gehandhaafd.

In het blok Anne Frankstraat (16) is de vraag gemiddeld. De nadruk ligt nu op jongeren (12-18 jaar). De speelvoorziening (08.057) werd intensief gebruikt door jeugd tussen 3 en 12 jaar. De plek wordt gehandhaafd.

In het blok Schelpenhoek (18) liggen meerdere speelaanleidingen en een schoolplein. De vraag in het blok is zeer groot. Er is veel gebruik rondom de speelaanleidingen, de achterpaden en de straten. Het aandeel meisje is hier met 32% (blok 17 en 18) erg laag. Het gebruik van de speeltoestellen is in dit gebied eveneens laag (12%). De analyse is dat het huidige aanbod onvoldoende rekening houdt met meiden. Daarvoor is ontmoeten en samen bewegen belangrijk. Aanbevolen wordt de verspreid opgestelde toestellen niet te vervangen, maar te kiezen voor één locatie met enkele toestellen bij elkaar onder voldoende sociale controle. Er zijn twee locaties onderzocht: Hartschelp (07. 058) en Hartschelp (07. 060). Voorgesteld wordt één van beide uit te kiezen. Hartschelp (07. 058) heeft als voordeel dat deze goed onder de controle van voorziden van een gezinswoning ligt. Het nadeel hier is dat de plek erg klein is. Hartschelp (07. 060) heeft als voordeel dat er voldoende ruimte is. Het nadeel hier is dat sociale controle door schuttingen en opgaand groen niet goed mogelijk is. Bij beide locaties zijn de nadelen met wat creativiteit oplosbaar. Aanbevolen wordt hierin te kiezen. De andere speelaanleidingen Slijkschelp (07.059) kunnen dan worden opgeheven.

Het schoolplein van Basisschool de Ark (07.064) en het plein aan de overzijde van de Ouderkerkerlaan (07.063) vervullen een grote rol na schooltijd. Hier zijn vooral jongens van 6 tot 12 jaar aan het voetballen. Beide worden gehandhaafd

Achter de Tapijtschelp aan het Zwanenpad ligt een grote sport- en spelspeelplaats (07.062) met een functie voor het gehele gebied van de blokken 17 tot en 20. De locatie werd zeer intensief gebruikt en vervult dus een grote rol. De plek wordt gehandhaafd. Bij de observaties is gebleken dat het spel zich concentreert bij de verharding van de kooi. In het spelpatroon werd het grasveld bijna niet gebruikt. Het grasveld zou dus een ander gebruiksdoel kunnen krijgen.

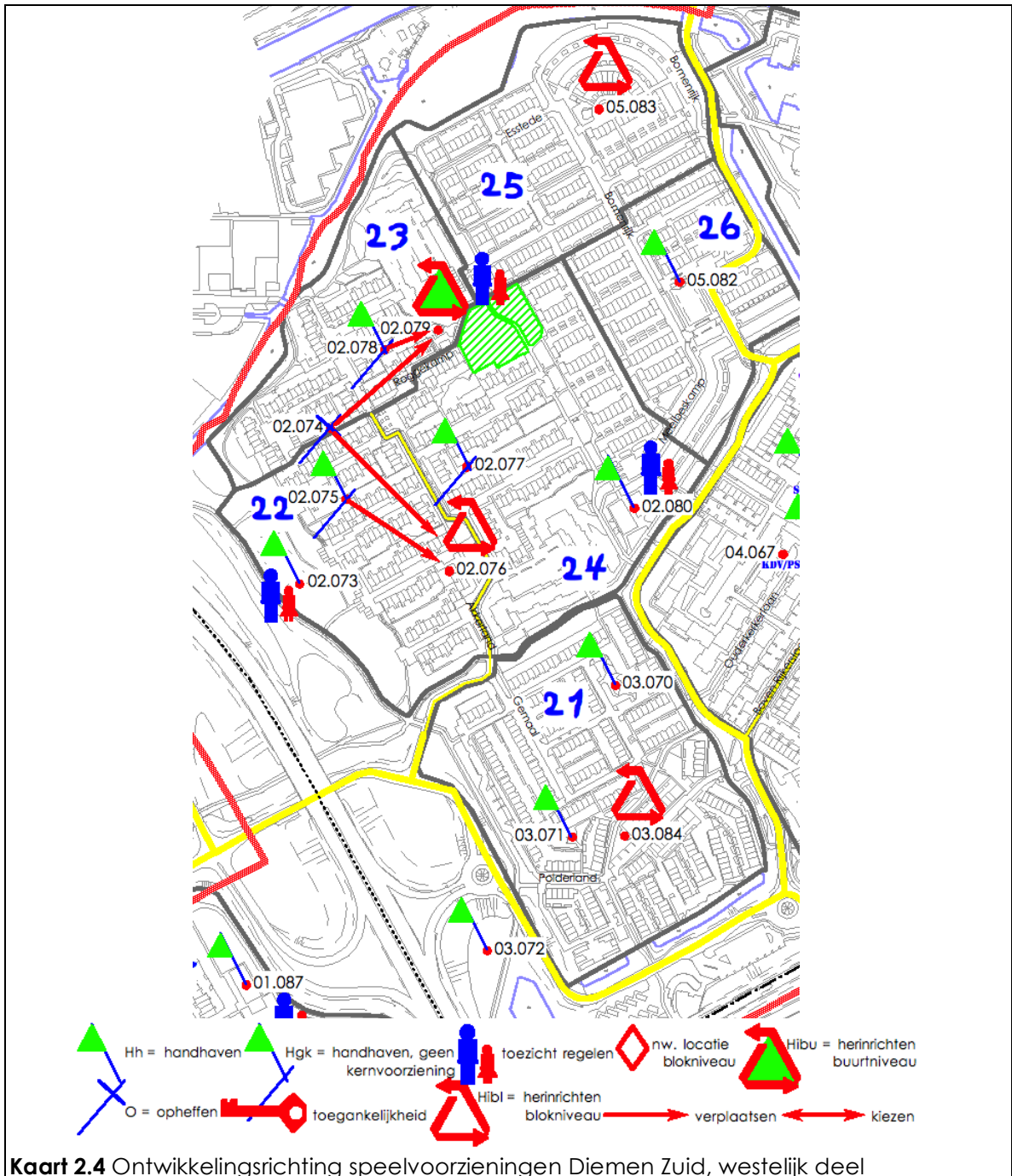
In het blok Havikskruid (19) is de vraag zeer groot. De speelplaats aan de Kruidenhof (04.068) en het schoolplein van BS de Venser aan Speenkruid (04.069) worden beide zeer intensief gebruikt en blijven gehandhaafd. Op de speelplaats Kruidenhof (04.068) is het aanbod samen bewegen is hetzij te moeilijk hetzij niet aantrekkelijk genoeg. Bij vervangingen in de toekomst kan worden gedacht aan een toestel gericht op samen bewegen voor meiden (vanaf 8 à 9 jaar). Op deze speelvoorziening is toezicht nodig. Enige vorm van begeleiding vanuit de school en het kinderwerk kan zich richten op het toe leiden van balspel naar de doeltjes bij BS de Venser. Op deze wijze komt er wat meer ruimte voor de meiden op deze plek.

In het blok Dalkruid (20) is de vraag gemiddeld. De speelplek Kleefkruid (04.065) werd goed gebruikt, met de nadruk op jongens van 3-9 jaar (beweging op het toestel). De locatie vervult een rol en wordt gehandhaafd. Bij aankomende vervangingen kan worden gekozen voor een toestel gericht op samen bewegen voor meiden (vanaf 6 à 7 jaar).

PM.: Hier is de vraag gekomen om deze plek aantrekkelijker te maken. De huidige inrichting is inderdaad nogal statisch. De les van de vernieuwing bij Griend is wel dat je zo voor enige tijd een impuls aan het buitenspelen geeft. De veerelementjes en de keine veerwip kunnen vervangen door de Gondel van Spereco (een stawip, zie: <http://spereco.nl/product/7-9-jaar/gondel>). Het draadtoestel kan blijven. De glijbaan is mogelijk aan vervanging toe.

2.2.2 Westelijk deel, blokken 21 tot en met 26

Het aantal jeugdigen in dit deel van de wijk biedt voldoende basis om aanwezige speelvoorzieningen te handhaven en ook te kijken naar de wenselijkheid van nieuwe plekken.



In blok Gemaal (21) is de vraag zeer groot. De speelplek aan de Ringkade (03.070) werd zeer intensief gebruikt, door hoofdzakelijk jongens tussen 3 en 12 jaar. Het combinatie-toestel op deze plek past niet bij de doelgroep. In overweging wordt gegeven om deze naar elders te verplaatsen en hier te vervangen door een uitdagend toestel gericht op samen bewegen voor meiden (vanaf 6à7 jaar).

De speelplek achter Binnenpolder (03.071) werd zeer goed gebruikt, ook door hoofdzakelijk jongens. Omdat deze plek zeer kort geleden is vernieuwd wordt ongewijzigd handhaven aanbevolen.

Vlakbij de locatie Binnenpolder ligt de speelaanleiding Polderland (03.084). De vraag in blok 21 is niet zo groot dat er 3 voorzieningen nodig zijn. Deze plek zou dus opgeheven kunnen worden. Maar op deze plek komen nog meisjes (af en toe). Dat kan met een herinrichting op blokniveau worden versterkt. Deze wordt dan gericht op meiden door: 1. toestellen te kiezen gericht op samen bewegen voor meiden (vanaf 6 à 7 jaar) 2. de natuurlijke groene speelnatuur betrekken in het plan 3. ruimte voor rust inbrengen.

Langs het Reigerpad ligt de grote sport- en spelspeelplaats Polderland (03.072). Deze werd in het onderzoek weinig gebruikt. De locatie ligt buiten elke vorm van sociale controle en daarmee ook buiten het gewone gebruik van de openbare ruimte. Uit diverse contacten blijkt deze plek wel te kunnen functioneren voor sport en ontmoeting, maar meer op andere momenten. Bovendien is er behoefte aan een verwijfsplek zonder directe overlast. De locatie wordt gehandhaafd. In overweging wordt gegeven om de JOP-combi en de zeskantschommel te vervangen door een touwschommel (geschikt voor gezamenlijk bewegen; bijv.: koninginneschommel Spereco).

In de blokken Koolzaaderf (22), Vlasdonk (23) en Gersthove (24) liggen een aantal kleinere speelplekjes op kleinere achterterreinen (achtertuin-plus). Het gaat om de plekken Karwijzaaderf (02.075), Boekweitdonk (02.074), Vlasdonk (02.078) en Gersthove (02.077). Door schuttingen en opgaand groen ontbreekt hier direct toezicht en is er onvoldoende sociale controle. Verder vormen deze plekjes geen duidelijk ontmoetingspunt. Je kunt niet vanaf ver zien wie er aan het spelen is. Door de grote vraag worden de plekken vaak goed gebruikt. Dus kunnen veranderingen het beste stapsgewijs worden doorgevoerd. In dit gebied liggen ook twee speelvoorzieningen, die wat meer ruimte bieden en waar wel direct toezicht aanwezig is. Het gaat om de plekken Koolzaaderf (02.076) en Roggekamp (02.079). Beide werden goed gebruikt en kunnen worden uitgebouwd en versterkt:

- De locatie Koolzaaderf (02.076) ligt goed zichtbaar vanaf diverse richtingen in de straat en kan zo de leuke centrale ontmoetingsplek voor het spelen worden. De huidige omvang en inrichting zijn niet sterk genoeg. Vergroten is mogelijk door het grasveld overzijde trottoir betrekken (mogelijk trottoir verleggen). De locatie kan worden heringericht op blokniveau. Daarbij moet ook gekozen worden voor toestellen gericht op samen bewegen voor meiden (vanaf 6 à 7 jaar).
- De locatie Roggekamp (02.079) ligt tegenover enkele grote grasvelden aan beide zijden van het fietspad Roerdomppad. Deze informele speelruimte werd in het onderzoek druk gebruikt. De locatie en zijn omgeving zijn dus in trek. Een vernieuwing van de gehele inrichting kan het gebruik extra stimuleren. Aanbevolen wordt een herinrichting op buurtniveau, waarbij: 1. de hoogteverschillen in terrein uitgangspunt voor het nieuwe ontwerp zijn 2. kiezen voor toestellen gericht op samen bewegen voor meiden (vanaf 8 à 9 jaar) 3. natuurlijke groene speelnatuur betrekken in het plan (incl. overzijde) 4. toezicht met ouderwacht organiseren.

De locatie Karwijzaaderf (02.075) werd goed gebruikt en wordt gehandhaafd, maar is geen kernvoorziening. De functie kan na de herinrichting op den duur naar Koolzaaderf (02.076) verschuiven.

De locatie Boekweitdonk (02.074) werd weinig gebruikt (1x een jongetje). Aanbevolen wordt deze op te heffen. De functie kan nu al worden overgenomen door Koolzaaderf (02.076) of Roggekamp (02.079).

De locaties Vlasdonk (02.078) en Gersthove (02.077) werden respectievelijk intensief en zeer goed gebruikt. Beide worden nu gehandhaafd, maar zijn op termijn geen kernvoorziening.

In de groenzone aan de rand van de blokken Koolzaaderf (22) en Vlasdonk (23) ligt de grote sport- en spelspeelplaats Karwijzaaderf (02.073). Het is een echte jongensplek die intensief wordt gebruikt voor balspel en zal, worden gehandhaafd. Wel moet er voor

worden gezorgd dat het grasveld bruikbaar blijft i.v.m. molshopen. En dat omringende struiken tijdig wordt gesnoeid voor sociale controle. Regelmatig contact houden met gebruikers door het jongerenstraatwerk wordt hier aanbevolen.

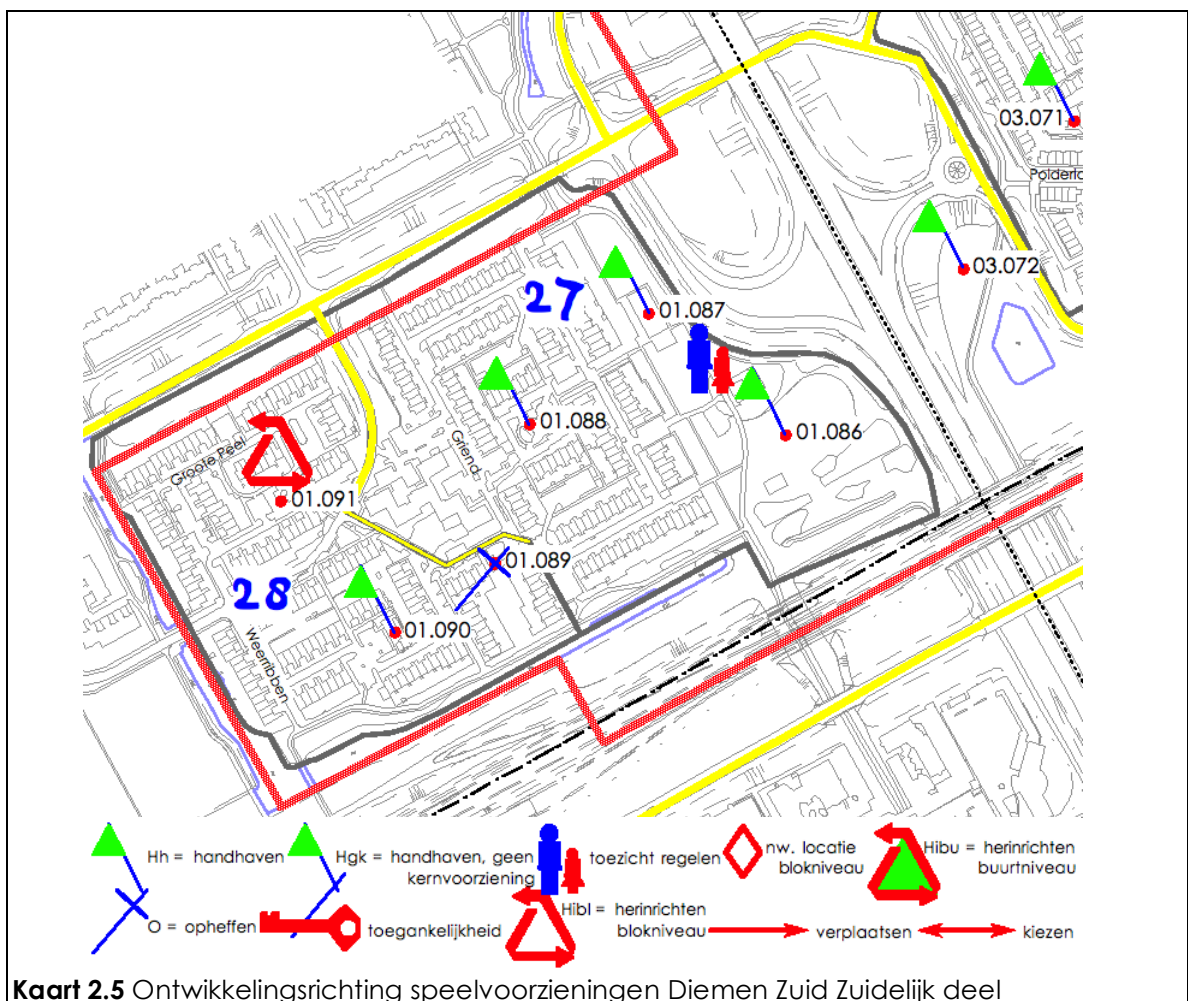
Op een centrale plek aan het Aalscholverpad en de Busbaan ligt de grote sport- en spelspeelplaats Meelbeskamp (02.080). Deze plek werd zeer intensief gebruikt en wordt gehandhaafd. Wel moet worden gezien of sociale controle kan worden verbeterd, door snoeien ondergroei. Ook hier wordt regelmatig contact houden met gebruikers door het jongerenstraatwerk hier aanbevolen. Tegen de tijd dat vervangingen mogelijk zijn moet het gehele basisontwerp van deze locatie worden geëvalueerd en herzien.

In blok Acaciastede (25) ligt op een mooie centrale plek de speelplek Meidoornplein (05.083). Deze werd zeer intensief gebruikt. Door slijtage is deze plek niet meer aantrekkelijk. Een herinrichting op blokniveau wordt aanbevolen.

In het blok Boskriekoord (26) ligt de speelplek Meelbeskamp (05.082). Deze locatie werd intensief gebruikt. De inrichting voldoet inhoudelijk en kan de komende jaren worden gehandhaafd.

2.2.3 Zuidelijk deel, blokken 27 en 28

Het aantal jeugdigen in dit deel van de wijk biedt voldoende basis om aanwezige speelvoorzieningen te handhaven en ook te kijken naar de wenselijkheid van nieuwe plekken.



In het blok Griend (27) is de speelplek 01.088 vlak voor de start van het onderzoek geheel gerenoveerd. Dit had als resultaat dat deze plek bij alle bezoeken in gebruik was. Een zeer intensief gebruik dus. De vernieuwing is hier dus uiterst succesvol. De plek wordt gehandhaafd.

In de groenzone tussen dit blok en de Gooiseweg liggen twee grotere voorzieningen: Boschplaat (01.086) en Griend (01.087). Beide plekken richten zich op de wat oudere jeugd, die daar ook intensief gebruik van maakt. Deze plekken worden gehandhaafd, waarbij in het beheer gelet zal worden op het handhaven van de sociale controle middels tijdig snoeien van struiken. Het jongerenstraatwerk zal regelmatig contact houden met gebruikers.

In het blok Biesbosch (28) is de vraag groot. Er liggen een drietal speelvoorzieningen. In verhouding tot de vraag is dit wat veel. De speelplek Boschplaat (01.089) stelt inhoudelijk niet zoveel voor en werd tijdens het onderzoek in het geheel niet gebruikt. Voorgesteld wordt deze plek op te heffen en de aandacht te richten op de beide andere plekken in het blok.

De speelplek Weerribben (01.090) is recent gerenoveerd en werd gemiddeld gebruikt. Aanbevolen wordt deze te handhaven.

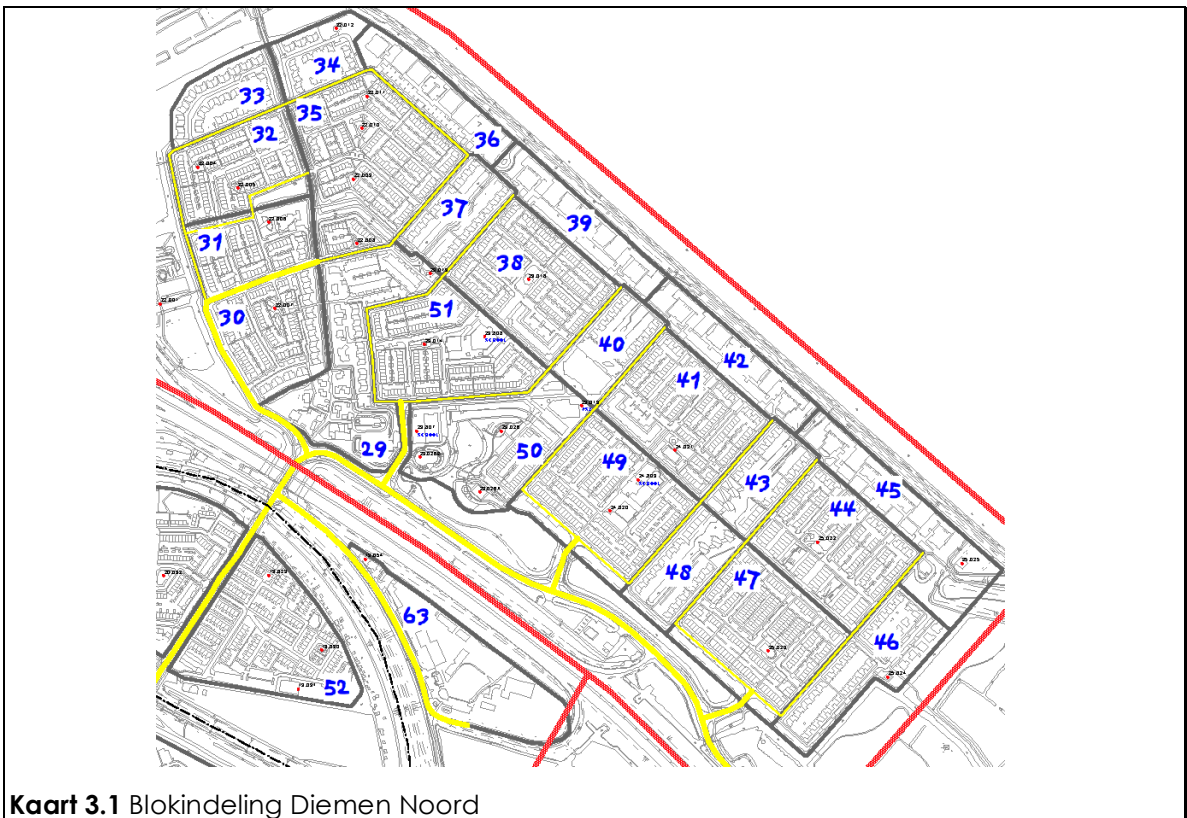
De speelplek Grootte Peel (01.091) heeft een sterk verouderde inrichting en is toe aan een ingreep als bij Griend. Aanbevolen wordt deze herin te richten op blokniveau en in het plan natuurlijke groene speelnatuur te betrekken alsmede te kiezen voor toestellen gericht op samen bewegen voor meiden (vanaf 6 à 7 jaar).

3 DIEMEN NOORD (03)

Dit hoofdstuk geeft inzicht in de verzamelde gegevens voor de wijk Diemen Noord. Deze worden vergeleken en beoordeeld met behulp van de criteria. Aan het slot vindt u een speelruimteplan voor de buurt.

3.1 Gegevens bevolking per blok

De wijk is in blokken ingedeeld³. Deze indeling is op onderstaande kaart 3.1 weergegeven.



In tabel 3.1 vind u de bijbehorende gegevens. In het linkerdeel van de tabel vindt u de aantallen kinderen per blok. In het rechterdeel van de tabel zijn de uitkomsten per blok gescoord naar de grenzen uit het centraal rapport. De bovengrens ziet er als volgt uit:

- o bij meer dan 120 jeugdigen in een doelgebied (ca. 200 x 200m') en het ontbreken van een speelvoorziening zal de Gemeente een voorziening aanleggen indien daar een geschikte locatie voor is.

De ondergrens ziet er als volgt uit:

Het centraal rapport geeft de volgende ondergrens:

- o bij minder dan 30 jeugdigen in een doelgebied (ca. 200 x 200m') en de aanwezigheid van een speelvoorziening in de ruimere omgeving (ca. 400x400m') zal de Gemeente een voorziening ophffen.

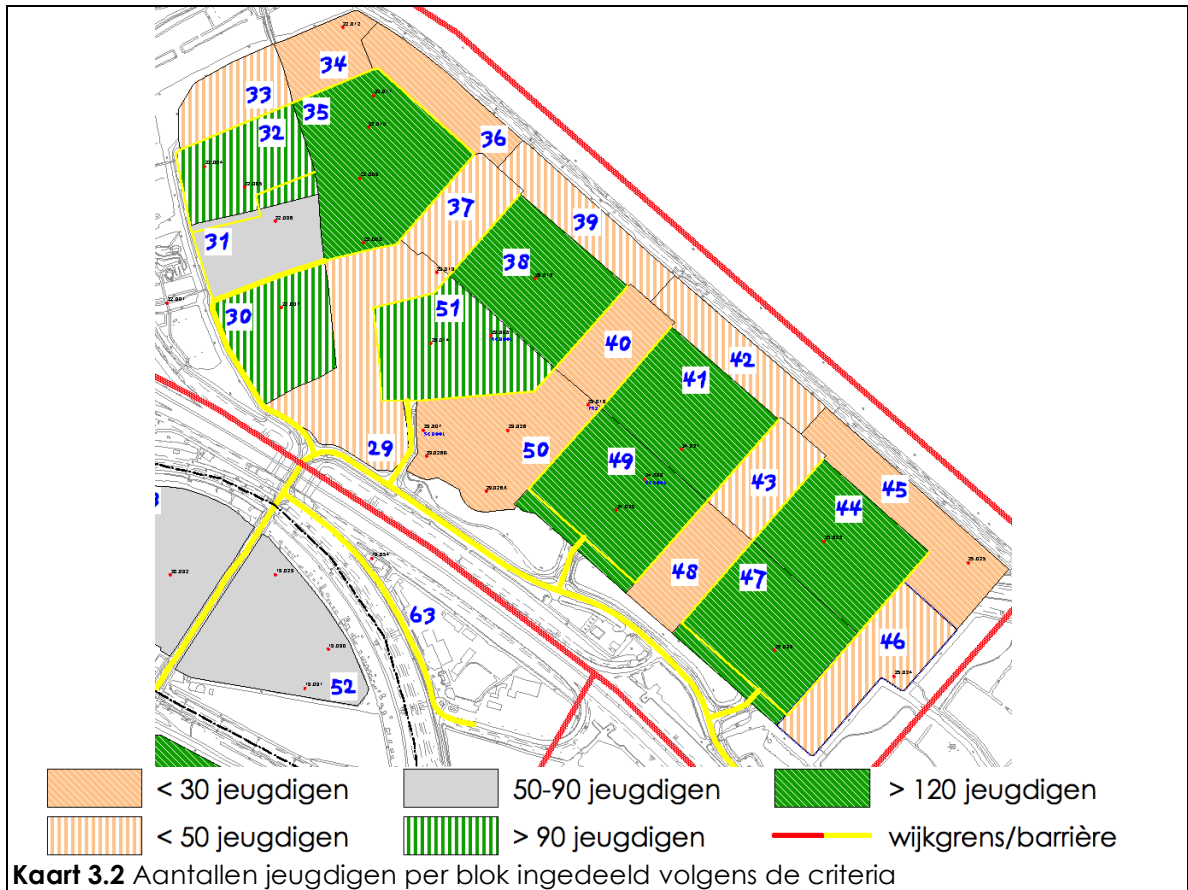
³ zie voor werkwijze bijlage 2 §5

Diemen Noord (03) gegevens per blok	per 01-01 -2009				kleiner dan		50 tot	groter dan		aant. won.	0-18j per won.	
	0-6j	6-12j	12-18j	0-18j	30	50	90	90	120		won.	per won.
Ouddiemerlaan/Rietzangerweg (29)	14	18	9	41		•				93	0,44	-
Steenen Kamer (30)	16	30	47	93				•		102	0,91	++
Houtbosch z-zijde (31)	16	18	17	51			•			66	0,77	+
Houtbosch n-zijde (32)	17	27	46	90				•		96	0,94	++
Vierhuysen (33)	1	13	18	32		•				53	0,60	=
Pampuszicht (34)	7	5	10	22	•					39	0,56	=
Diemzicht (35)	39	59	84	182					•	197	0,92	++
Flats Zeezicht (36)	8	9	4	21	•					206	0,10	--
Oude Waelweg/Rietzangerweg (37)	2	8	23	33		•				36	0,92	++
Kolgans (38)	38	52	51	141					•	203	0,69	+
Flats Meerkoet (39)	23	15	8	46		•				235	0,20	--
Tureluurweg/Botterweg (40)	7	7	11	25	•					56	0,45	-
Galjoen (41)	25	64	87	176					•	191	0,92	++
Flats Fregat (42)	13	13	11	37		•				235	0,16	--
Klipperweg/Distelvlinder n-zijde (43)	2	12	21	35		•				33	1,06	++
Argusvlinder (44)	37	51	57	145					•	151	0,96	++
Flats Hermelijnlinder (45)	5	2	5	12	•					150	0,08	--
Parelmoervlinder (46)	9	17	17	43		•				56	0,77	+
Vliervlinder (47)	38	68	66	172					•	184	0,93	++
Klipperweg/Distelvlinder z-zijde (48)	4	14	10	28	•					35	0,80	++
Schouw (49)	30	60	57	147					•	154	0,95	++
Kwikstaart/Karekiet (50)	4	4	3	11	•					120	0,09	--
Rietgors (51)	22	33	42	97					•	143	0,68	+

Negen van de 23 blokken heeft voldoende basis voor de aanleg van nieuwe speelplekken op blokniveau, ze scoren een blauwe stip. Een blok heeft een gemiddeld aantal jeugdigen en scoort een groene stip. In kaart 3.2 zijn deze resultaten zo weergegeven dat zichtbaar is waar de blokken met meer jeugdigen zich bevinden.

Naast bovenstaande algemene conclusies zijn er de volgende accenten:

- Naar verhouding wonen de meeste jeugdigen binnen de wijk in blok Diemzicht (35), Kolgans (38), Galjoen (41), Argusvlinder (44), Vliervlinder (47) en Schouw (49). Op de kaart is zichtbaar dat er zich in alle blokken met een groene of grijze kleur één of meer speelvoorzieningen liggen. In de blokken met weinig jeugd, met een oranjebruine kleur, liggen lang niet altijd speelvoorzieningen.

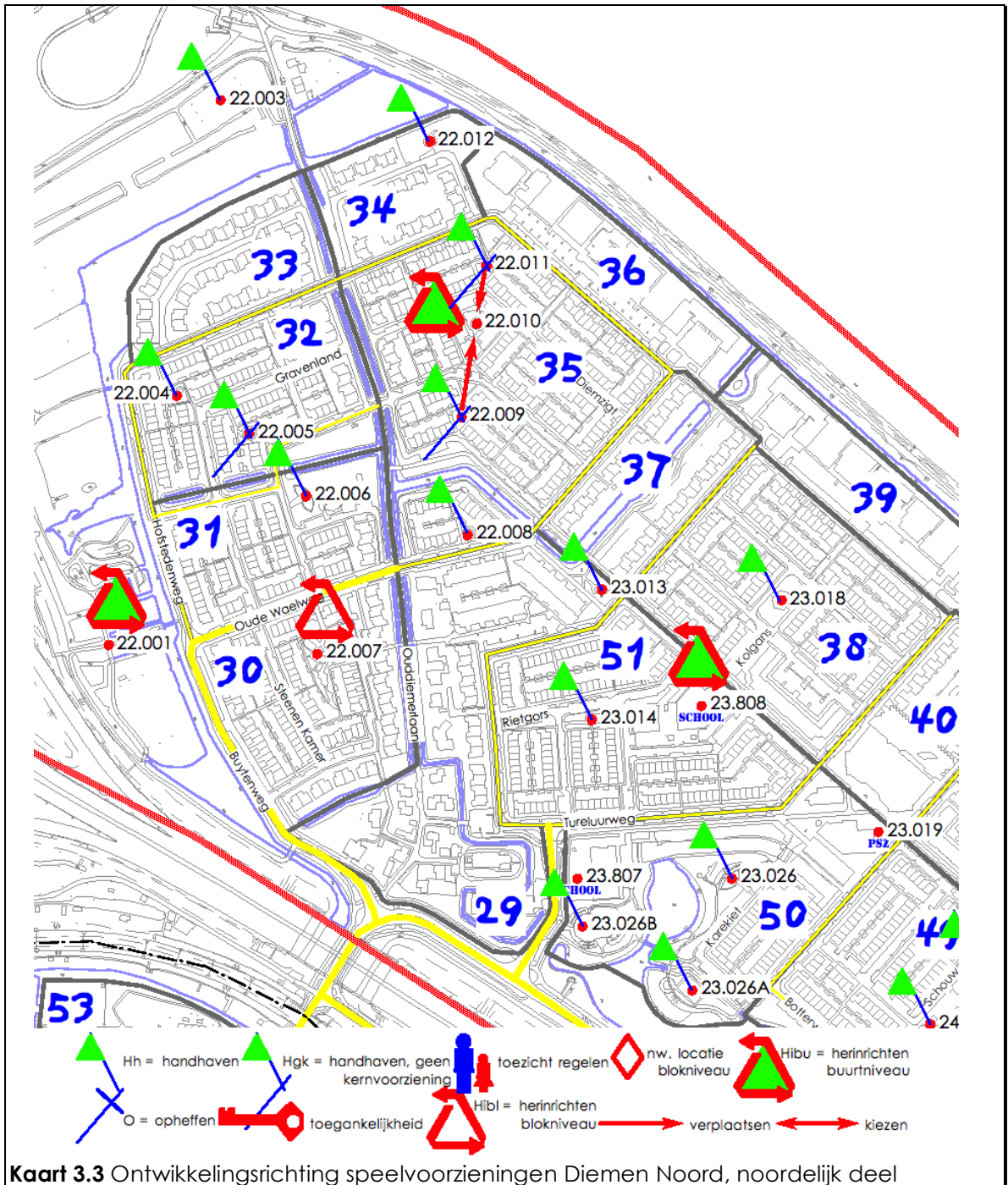


3.2 Ontwikkelingsrichting speelvoorzieningen

Voor de leesbaarheid van de plankaarten wordt het plan voor Diemen Noord hier in twee deelkaarten behandeld.

3.2.1 Noordelijk deel, blokken 29 tot en met 40 en 50 en 51

Het aantal jeugdigen in de grotere laagbouwblokken in dit deel van de wijk biedt voldoende basis om aanwezige speelvoorzieningen te handhaven en ook te kijken naar de wenselijkheid van nieuwe plekken. In de kleinere blokken, ontstaan door de scherpe begrenzingen in het gebied, staan gewoon te weinig woningen. In de blokken met (veel) appartementen in flats woont gewoon weinig jeugd,



In blok Steenen Kamer (30) is een grote vraag met een nadruk op jeugd van 6 tot 18 jaar. De speelplek Vergulden Wagen (22.007) ligt op een binnenterrein in dit blok. Door de bouw van schuttingen laat de sociale controle hier te wensen over. De locatie is echter de enige plek in dit blok en werd intensief gebruikt. De nadruk in het gebruik ligt op jongens van 3 tot 12 jaar die tussen de toestellen voetballen. Aanbevolen wordt de locatie herin te richten. Daarbij wordt het gehele basisplan aangepakt, met behoud van het goed. Bewoners kunnen de sociale controle zelf verbeteren door 1. iets te regelen met een ouderwacht 2. verbeteren eigen toezicht door deel van de schutting te verlagen. De speelwaarde voor meiden kan een impuls krijgen door bij het vervangen te denken aan toestellen gericht op samen bewegen voor meiden (vanaf 6 à 7 jaar)

In blok Houtbosch z-zijde (31) is een gemiddelde vraag. De speelplek Houtbosch (22.006) heeft door zijn inrichting een beperkte speelwaarde, maar werd toch intensief gebruikt. Aanbevolen wordt de locatie te handhaven. Wanneer vervangen aan de orde is kan gekozen worden voor toestellen gericht op samen bewegen voor meiden (vanaf 6 à 7 jaar).

In het blok Houtbosch n-zijde (32) is een grote vraag met een nadruk op jeugd van 12 tot 18 jaar. In dit blok liggen twee speelplekken op blokniveau (= voor kinderen tot 12 jaar). Dit is in verhouding tot de vraag één speelplek teveel. Beide plekken worden gemiddeld gebruikt. Met zo'n oordeel is het er niet druk. De speelplek Gravenland (22.004) ligt tegen blok Vierhuysen (33), waar geen speelplekken liggen. Omdat deze locatie ook een functie kan hebben voor dit buurblok wordt aanbevolen deze te handhaven.

De speelplek Houtbosch (22.005) ligt tussen Houtbosch (22.006) en Gravenland (22.004) in en ligt in de invloedssfeer van beide. Deze plek wordt nu gehandhaafd, maar is op termijn geen kernvoorziening. De sociale controle op beide locaties kan verbeteren door met bewoners iets te regelen met een ouderwacht.

In blok Pampuszicht (34) is de vraag klein. De speelplek Pampuszicht (22.012) ligt op de grens met blok Flats Zeezicht (36). De locatie werd goed gebruikt, met een lichte nadruk op meiden van 3 tot 12 jaar. Voorgesteld wordt deze locatie te handhaven.

In blok Diemzicht (35) is de vraag zeer groot. De nadruk is hier verschoven naar jeugd tussen 6 en 18 jaar. Er liggen in het gebied 4 speelvoorzieningen met een inrichting gericht op gebruik tot 6 jaar. Het aanbod sluit dus niet aan op de vraag. Het volgende wordt voorgesteld:

- o De speelaanleiding Oude Waelweg (22.008) ligt in een geïsoleerd deel van het blok. Er werd weinig gebruik van gemaakt. Aanbevolen wordt deze plek voornamelijk te handhaven.
- o De speelplek Rustenburgh (22.009) werd gemiddeld gebruikt, door meiden 6-12 jaar. Dit is nu dus een meidenplek. Aanbevolen wordt deze nu nog te handhaven. De functie kan op termijn worden overgenomen door een vernieuwde locatie Diemzicht (22.010). Rustenburgh (22.009) is dus op langere termijn geen kernvoorziening.
- o De grootste speelvoorziening Diemzicht (22.010) is qua bruto oppervlak en ligging heel geschikt voor een functie op buurtniveau. Deze plek werd zeer intensief gebruikt door voetballende jongens, die tussen de toestellen door spelen. De huidige inrichting legt een groot deel van het oppervlak vast als onbespeelbaar (hekken, prikstruiken bodembedekkers etc). Aanbevolen wordt de gehele locatie met zijn omgeving opnieuw te ontwerpen. Met een betere inrichting kan dit een plek worden voor spelen én ontmoeten, jongens én meiden op buurtniveau.
- o Het speelplekje Diemzicht (22.011) werd gemiddeld gebruikt, door jongens en meiden 3-9 jaar. De plek vervult nu dus nog een rol en wordt gehandhaafd. De functie kan op termijn worden overgenomen door de vernieuwde locatie Diemzicht (22.010). Diemzicht (22.011) is dus op langere termijn geen kernvoorziening.

Op de grens tussen de blokken Ouddiemerlaan/Rietzangerweg (29) en Oude Waelweg/-Rietzangerweg (37) ligt de Rietzangerweg (23.013). De vraag in beide blokken is klein. De plek ligt echter centraal. En is door het grote beeld van veraf een aandachttrekker. Het gebruik hier was intensief. De locatie vervult met zijn ligging dus een goede rol en wordt gehandhaafd.

In het Park De Omloop ten westen en noorden van boven omschreven blokken ligt een tweetal grote sport- en spelspeelplaatsen. De locatie Buytenweg (22.001) heeft een functie op buurtniveau voor de blokken 30 t/m 33 en werd zeer intensief gebruikt. De locatie Ouddiemerlaan (22.003) heeft een functie op buurtniveau voor de blokken 32 t/m 35 en werd intensief gebruikt.

Beide locaties vervullen dus een grote rol en worden gehandhaafd. De sociale controle kan verbeterd worden door hier begeleiding door straathoekwerk op projectbasis in te zetten en het beheer (snoeien struiken) hier op peil te brengen/houden. Bij de locatie Buytenweg (22.001) leidt de huidige staat van het groen en de inrichtingselementen ertoe dat een herziening nodig is. Deze wordt aangegrepen om middels een ontwerp een herinrichting op buurtniveau te realiseren, waarbij de genoemde punten worden verbeterd.

In blok Kolgans (38) is de vraag zeer groot. Hier ligt de speelvoorziening Kolgans (23.018). Deze locatie werd intensief gebruikt door hoofdzakelijk meisjes van 3 tot 9 jaar. De plek heeft door zijn centrale ligging een functie voor het hele blok en wordt gehandhaafd.

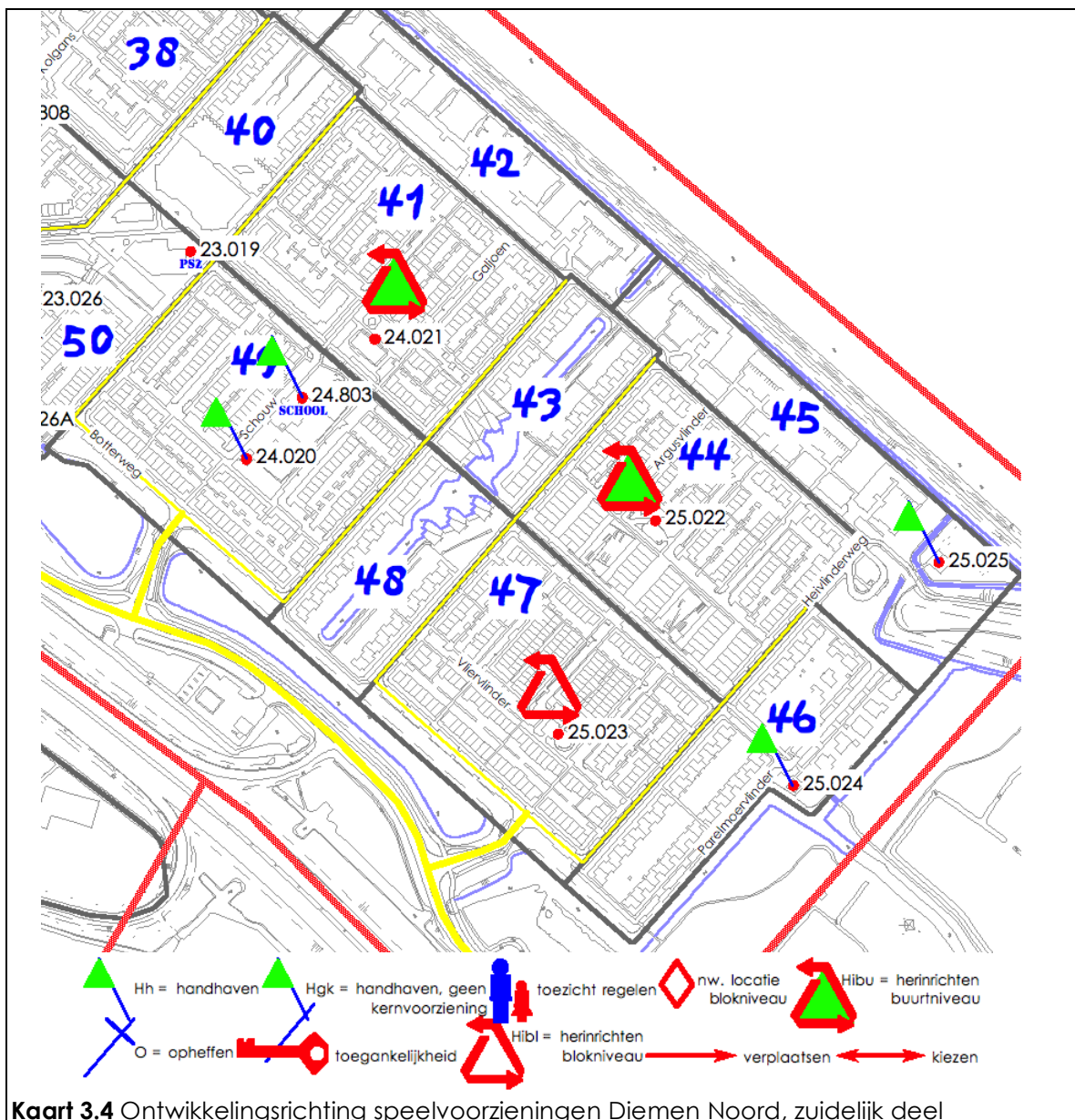
In het blok Kwikstaart/Karekiet (50) liggen een drietal speelplekken met een functie voor een groot deel van de wijk. Het gaat om de blokspeelplek Karekiet (23.026), het basketbalplein Karekiet (23.026A) en de skateboardbaan Karekiet (23.026B). Alledrie werden (zeer) intensief gebruikt. Het gaat om relatief nieuwe voorzieningen. Ze worden gehandhaafd. Onder invloed van de planontwikkeling Brede School kan het een en ander veranderen. Uitgangspunt is dat deze functies blijven, maar wel verplaatst kunnen worden.

In blok Rietgors (51) is een grote vraag. De nadruk ligt op jeugd van 6 tot 18 jaar. De locatie Rietgors (23.014) werd weinig gebruikt, maar is na het onderzoek nog gerenoveerd. Deze wordt gehandhaafd.

De schoolspeelomgeving van OBS 't Palet, Rietgors (23.808) heeft aan de noordzijde een openbaar geïntegreerd pleindeel. Dit plein heeft een rol voor de blokken 49, 50, 29, 30 en 36 t/m 42. De locatie werd zeer intensief gebruikt door jeugd van 6-12 jaar (jongens en meisjes). Dit gebruik werd gekenmerkt door weinig rust en zeer veel balspel, toestellen werden relatief weinig gebruikt. In de loop van de tijd zijn een aantal toestellen, aantrekkelijk voor meiden, weggehaald en niet vervangen. Aanbevolen wordt het plein herin te richten op buurtniveau. Daarbij kan het spel op het plein verbeteren door specifiek voor meiden te ontwerpen. Hierbij kan: 1. gekozen worden voor toestellen gericht op samen bewegen voor meiden (vanaf 8 à 9 jaar) 2. ruimte voor rust inbrengen.

3.2.2 Zuidelijk deel, blokken 41 tot en met 49

Het aantal jeugdigen in de grotere laagbouwblokken in dit deel van de wijk biedt voldoende basis om aanwezige speelvoorzieningen te handhaven en ook te kijken naar de wenselijkheid van nieuwe plekken. In de kleinere blokken, ontstaan door de scherpe begrenzingen in het gebied, staan gewoon te weinig woningen. In de blokken met (veel) appartementen in flats woont gewoon weinig jeugd.



In het blok Galjoen (41) is de vraag zeer groot. De nadruk ligt hier op jeugd tussen 6 en 18 jaar oud. De grote buurtspeelplaats Galjoen (24.021) ligt heel centraal en vervult op buurtniveau een rol voor de blokken 38 t/m 45 en 47 t/m 51. Op wijkniveau wordt de gehele wijk bedient. Het gebruik was hier dan ook zeer intensief (109 jeugdigen), maar dit zijn voornamelijk jongens tussen 6 en 18 jaar. Het gebruik kende veel rust en balspel in het spel. Beweging scoorde hier laag. Investeren in de speelwaarde voor meiden lijkt hier op zijn plaats. Aanbevolen wordt herin te richten op buurtniveau, maar dan gericht op meiden daarbij: 1. denken aan toestellen gericht op samen bewegen voor meiden (vanaf 8à9 jaar) 2. ruimte voor rust inbrengen 3. ruimte voor balspel wel bewaren.

In het blok Argusvlinder (44) is de vraag zeer groot. Ook hier ligt de nadruk op jeugd tussen 6 en 18 jaar oud. In het blok ligt de grote buurtspeelplaats Argusvlinder (25.022), welke een rol op buurtniveau vervult voor de blokken 41 t/m/ 49. Daarmee is deze locatie een overloop voor als het bij de grote buurtspeelplaats Galjoen (24.021) te druk is. De locatie werd intensief gebruikt, door een meerderheid jongens van 3-12 jaar met balspel. Ook hier lijkt investeren in meiden op zijn plaats. Aanbevolen wordt her in te richten op buurtniveau, gericht op meiden daarbij: 1. denken aan toestellen gericht op samen bewegen voor meiden (vanaf 8 à 9 jaar) en 2. ruimte voor rust inbrengen 3. ruimte voor balspel wel bewaren.

In blok Parelmoervlinder (46) is de vraag klein, met een nadruk op jeugd tussen 6 en 18 jaar. Hier ligt de leuk ingerichte blokspeelplaats Parelmoervlinder (25.024). Deze vervult een rol voor de blokken 44 en 47 en werd intensief gebruikt (jongens én meiden). De locatie wordt gehandhaafd.

In het blok Vliervlinder (47) is de vraag zeer groot, met ook hier nadruk op jeugd tussen 6 en 18 jaar. Centraal in het blok ligt de leuke en fantasievolle blokspeelplaats Agaatvlinder (25.023). Deze werd intensief gebruikt, voor een groot deel door jongens van 6 tot 18 jaar. Hier lijkt investeren in meiden op zijn plaats. Een herinrichting gericht op meiden wordt hier aanbevolen. Het gaat daarbij om: 1. toestellen gericht op samen bewegen voor meiden (vanaf 6 à 7 jaar) 2. ruimte voor rust inbrengen.

In het blok Schouw (49) is de vraag zeer groot, met nadruk op jeugd tussen 6 en 18 jaar. Naast de school De Duif en peuterspeelzaal De Tuimelaar ligt hier de blokspeelplaats Schouw (24.020) met zandbak. Deze plek werd zeer intensief gebruikt en wordt dus gehandhaafd.

Het schoolplein van basisschool De Duif (24.803) is voor een groot deel toegankelijk en bespeelbaar door het lage hek. Het plein werd zeer intensief gebruikt en vervult zo een rol voor de buurt. De situatie kan blijven zoals die nu is.

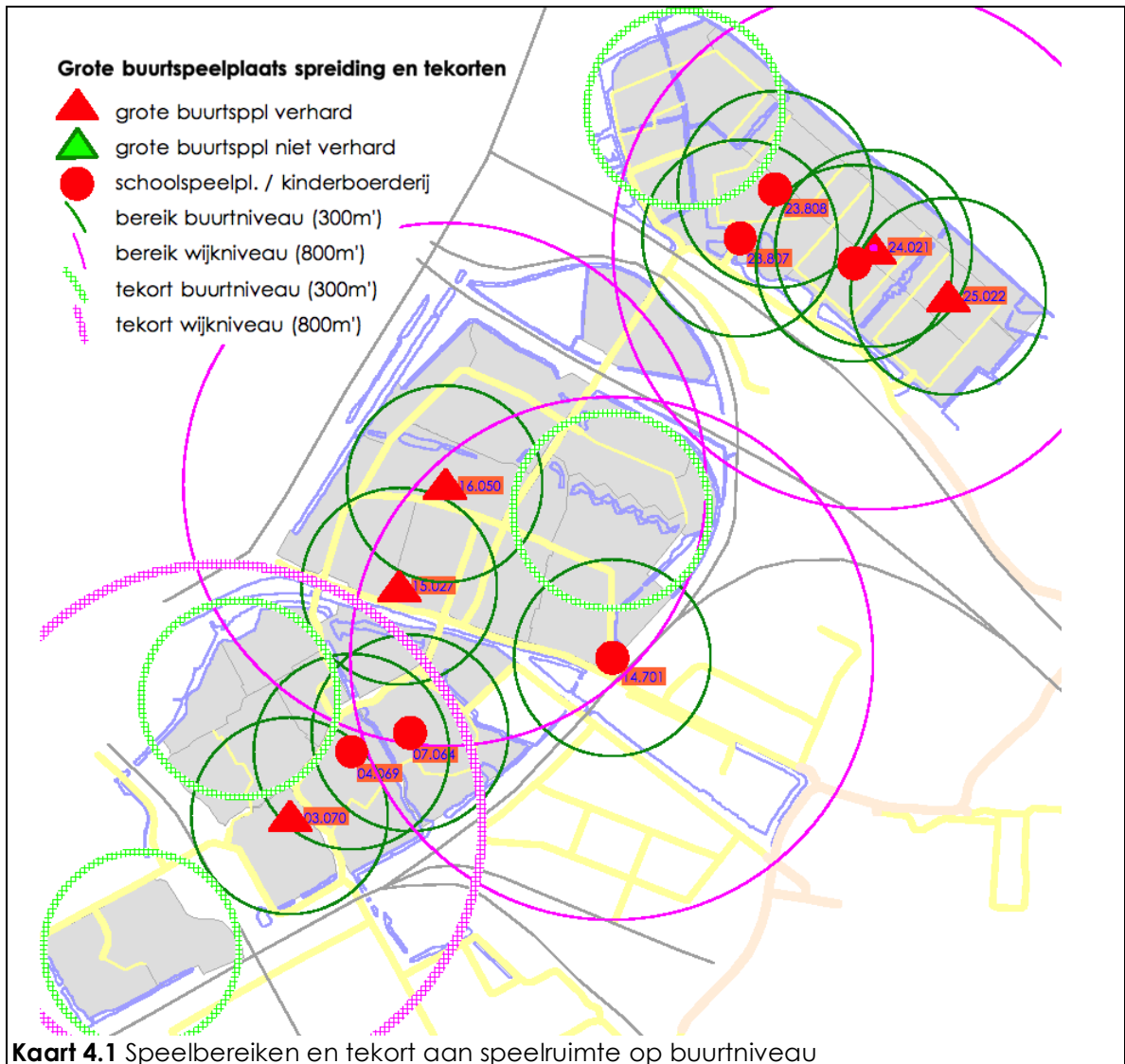
Aan de rand van de wijk in blok Flats Hermelijnlinder (45) ligt de verharde sport- en speelplaats Hermelijnlinder (25.025). De vraag in het blok is zeer klein. Maar de plek vervult een rol voor de blokken 43 t/m/ 47. Het plein werd goed gebruikt, door een meerderheid jongens van 6-12 jaar. Het vervult zo een rol als overloop voor balspel in de wijk en wordt gehandhaafd.

4 BUURT- EN WIJKNIVEAU

Dit hoofdstuk gaat in op de ontwikkelingsrichting van speelvoorzieningen op buurt- en wijkniveau. In de voorgaande hoofdstukken is aangegeven hoe om te gaan met de verschillende locaties. In de legenda is wel aangegeven: "Herinrichten (buurtniveau)". Of zoiets nu een grote buurtspeelplaats is of sportplek wordt in dit hoofdstuk duidelijk.

4.1 Tekort aan sociaal veilige grote buurtspeelplaatsen

In deel 1 "Vraag en aanbod" van dit deelrapport vindt u op bladzijde 23 het volgende kaartje:



Kaart 4.1 Speelbereiken en tekort aan speelruimte op buurtniveau

Dit kaartje gebruiken we voor het aangeven van het tekort aan grote buurtspeelplaatsen die voldoen aan de criteria (= goede sociale controle en daarmee speelwaarde voor meiden).

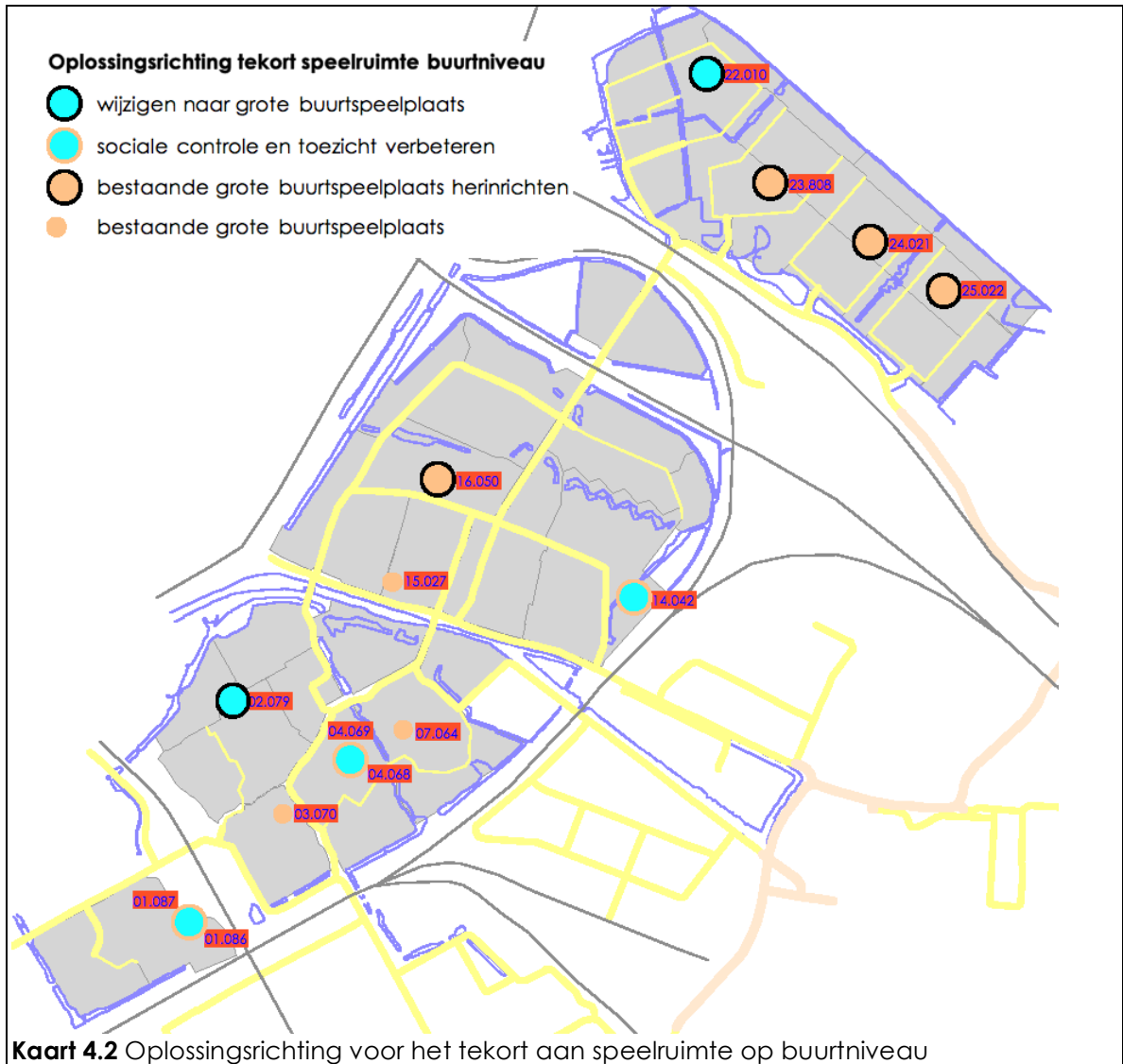
Oplossingsrichtingen per wijk:

- ◆ Diemen Centrum (01) – oostelijk deel: In het aangegeven gebied gaat het om ongeveer 476 jeugdigen vanaf 6 jaar. Deze vraag concentreert zich in de blokken met een grote vraag (0-18j). Een geschikte locatie is in het centrale deel, zonder

opofferen van parkeerruimte, niet voorhanden. Dus moet het met de bestaande voorzieningen worden opgelost. Dit kan door bij de speelplaats Willem de Zwijgerlaan (14.042) de ondergroei transparanter te maken (+ te houden) en daar op de momenten dat de school of de naschoolse opvang geen gebruik ervan maakt te zorgen voor toezicht en controle (buurtouderwacht o.i.d. en/of jongerenstraatwerk).

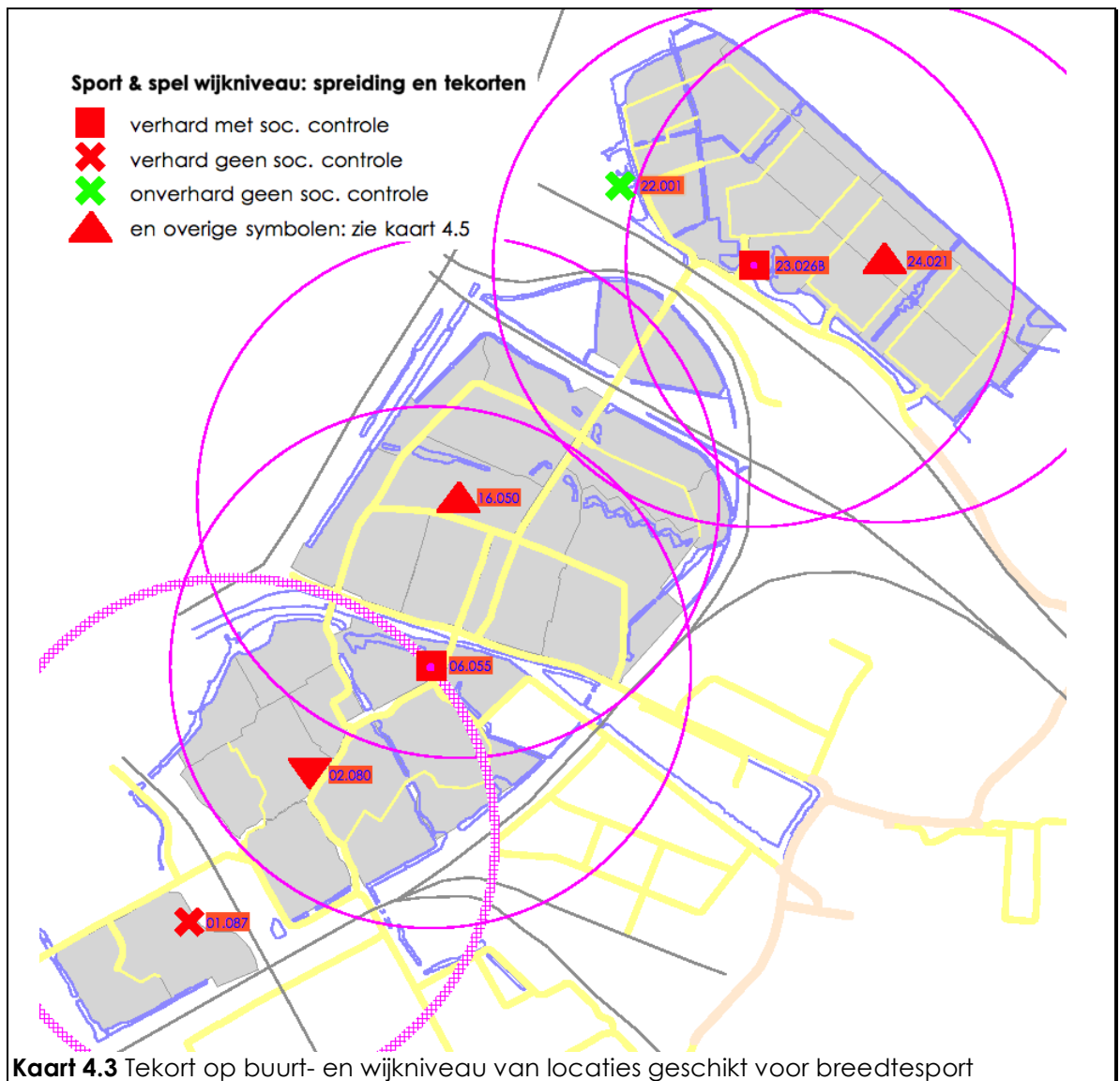
- ◆ Diemen Centrum (01) – westelijk deel: In het aangegeven gebied gaat het om ongeveer 476 jeugdigen vanaf 6 jaar. Het van Markenplantsoen, van (16.050) is nog steeds belangrijk op buurt- en wijkniveau. De totale inrichting (toestellen + omringend groen) doen sleets en verouderd aan. Hier kan een herinrichting (na afronding van het Centrumplan) een extra impuls aan het gebruik geven.
- ◆ Diemen Centrum (01) – westelijk deel: In het aangegeven gebied gaat het om ongeveer 293 jeugdigen vanaf 6 jaar. De locatie Schoolstraat (15.027) is in 2005 aangelegd en heeft een belangrijke functie.
- ◆ Diemen Zuid (02) – westelijk deel: In het aangegeven gebied gaat het om ongeveer 366 jeugdigen vanaf 6 jaar. De locatie Roggekamp (02.079) en de grasvelden aan de overzijde van de Roggekamp/Elskamp zijn zeer in trek. Een herinrichting en vernieuwing van deze locatie met zijn omgeving van blokniveau naar buurniveau kan het gebruik extra stimuleren.
- ◆ Diemen Zuid (02) – oostelijk deel: In het aangegeven gebied gaat het om ongeveer 696 jeugdigen vanaf 6 jaar. In dit gebied hebben de schoolpleinen Schelpenhoek (07.064) en Speenkruid (04.069) en de grote buurtspeelplaatsen Kruidenhof (04.068) en Ringkade (03.070) een belangrijke functie. Bij de Schelpenhoek (07.064) en Ringkade (03.070) geeft de situatie geen opmerkingen en kan worden gehandhaafd. Bij de Kruidenhof (04.068) wordt het spel overheerst door balspelende jongens, terwijl dat niet is voorzien in de inrichting. Deze spelverstoring voor meiden kan vanuit de school en het kinderwerk worden verminderd door toeleiding van balspel naar de doeltjes bij Speenkruid (04.069; BS de Venser).
- ◆ Diemen Zuid (02) – zuidelijk deel: In het aangegeven gebied gaat het om ongeveer 145 jeugdigen vanaf 6 jaar. De locaties Boschplaat (01.086) en Griend (01.087) liggen beide wat buiten de sociale controle. Hier kan eenzelfde oplossing als bij Willem de Zwijgerlaan (14.042) worden toegepast.
- ◆ Diemen Noord (03) – midden en zuidoostelijk deel: In het aangegeven gebied gaat het om ongeveer 993 jeugdigen vanaf 6 jaar. Hier liggen een drietal voorzieningen op buurniveau. Het gaat om het schoolplein Rietgors (23.808) en de grote buurtspeelplaatsen Galjoen (24.021) en Argusvlinder (25.022). Op alle drie deze plekken is sprake van grote gebruiksdruk. Bij de huidige inrichting is er te weinig ruimte voor meiden. Hier wordt herinrichten aanbevolen, waarbij meer gedacht wordt aan meiden (toestellen gericht op samen bewegen en ruimte voor rust).
- ◆ Diemen Noord (03) – noordwestelijk deel: In het aangegeven gebied gaat het om ongeveer 520 jeugdigen vanaf 6 jaar. Deze vraag concentreert zich in de blokken met een grote vraag (0-18j). Een geschikte nieuwe locatie is hier niet voorhanden. De blokspeelplaats Diemzigt (22.010) ligt goed onder sociale controle, heeft een centrale ligging en een geschikte bruto oppervlakte. Een herinrichting en vernieuwing van deze locatie met zijn omgeving van blokniveau naar buurniveau kan het gebruik extra stimuleren.

Bovenstaande voorstellen ziet u in kaart 4.2 weergegeven met symbolen. Voor de volledigheid zijn de ook de bestaande grote buurtspeelplaatsen aangegeven met de maatregelen die in de hoofdstukken 2 tot en met 4 zijn voorgesteld.



4.2 Tekort locaties breedtesport

In deel 1 "Vraag en aanbod" van dit deelrapport vindt u op bladzijde 25 het volgende kaartje:



Dit kaartje gebruiken we voor het aangeven van het tekort aan mogelijkheden voor breedtesport. Dat betreft locaties onder voldoende sociale controle, van voldoende omvang en voorzien van verharding.

Oplossingsrichtingen per wijk:

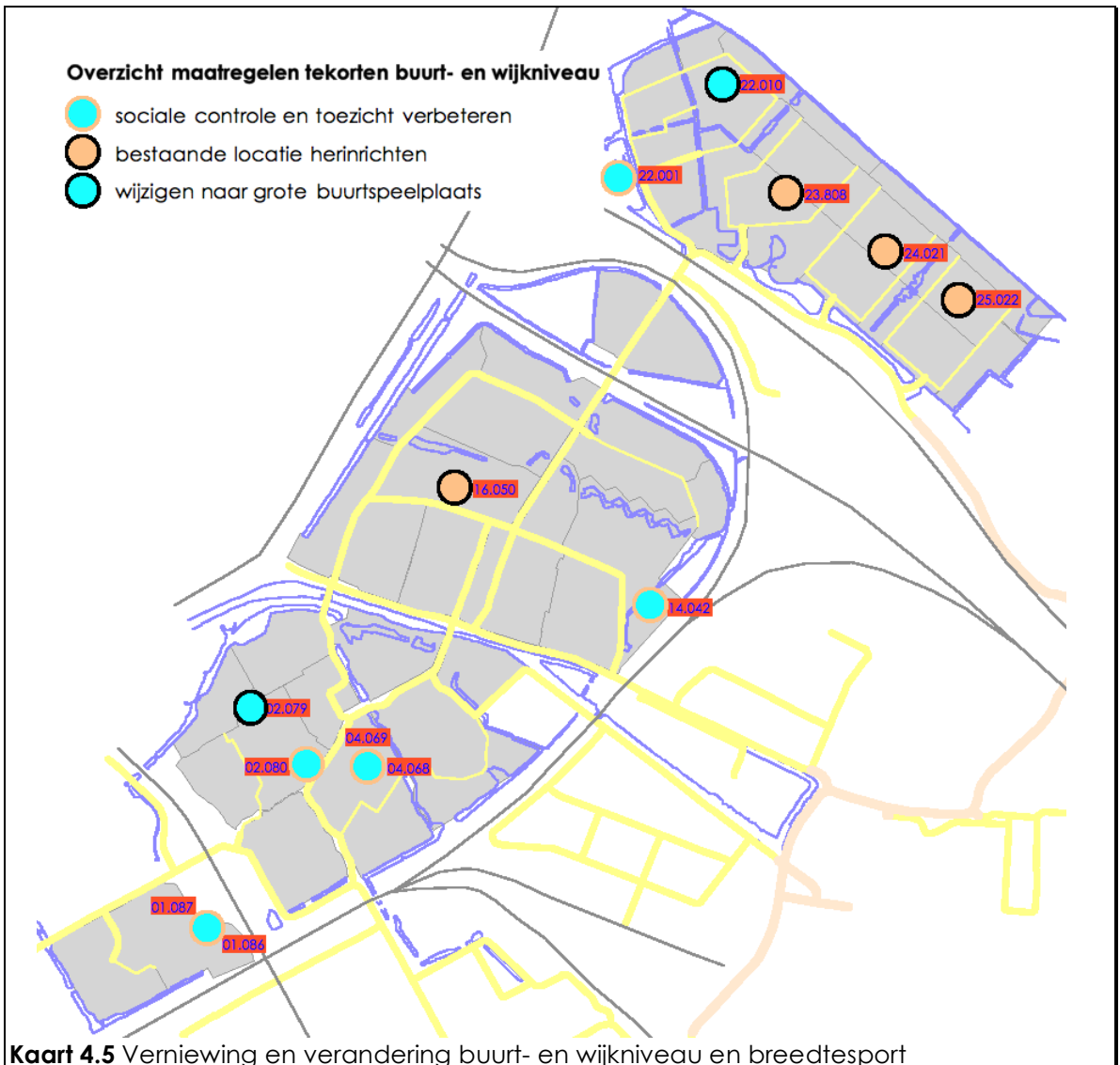
- ◆ Diemen Centrum: Het van Markenplantsoen, van (16.050) functioneert nu op wijkniveau. De totale inrichting (toestellen + omringend groen) doen slechts en verouderd aan. Hier kan een herinrichting (na afronding van het Centrumplan) een extra impuls aan het gebruik geven (zie ook §4.1).
- ◆ Diemen Zuid: De locatie Beukenhorst (06.055) voldoet en kan worden gehandhaafd. Dat is niet genoeg om geheel Diemen Zuid mee te bedienen. Van de beide locaties Meelbeskamp (02.080) en Griend (01.087) biedt de eerste meer mogelijkheden en wordt veel intensiever gebruikt. Aanbevolen wordt daar in te zetten op het verbeteren van sociale controle en toezicht. En de andere locatie te handhaven zoals die nu is.

- ◆ Diemen Noord: De locatie Buytenweg (22.001) vervult een rol en wordt gebruikt. Hier kan de sociale controle worden verbeterd door met gebruikers contact te houden middels straathoekwerk. De locatie Karekiet (23.026B) voldoet geheel en kan worden gehandhaafd. De locatie staat wel onder druk van de brede school ontwikkelingen. De locatie Galjoen (24.021) is in zijn huidige vorm 15 jaar oud en schiet tekort voor meiden. Hier is herinrichten aanbevolen.



4.3 Ontwikkelingsrichting speel- en sportvoorzieningen buurt- en wijkniveau

In kaart 4.5 zijn de in de vorige twee paragrafen genoemde vernieuwingen en veranderingen samengebracht. Bestaande locaties blijven op deze kaart buiten beeld.



In het kort ziet u het volgende:

- ◆ Bestaande grote buurtspeelplaats Willem de Zwijgerlaan (14.042) zorgen voor toezicht en controle;
- ◆ Bestaande grote buurtspeelplaats van Markenplantsoen (16.050) extra impuls geven door herinrichten;
- ◆ Bestaande locatie Roggekamp (02.079) van blokniveau wijzigen in buurtniveau;
- ◆ Bestaande grote buurtspeelplaats Meelbeskamp (02.080) zorgen voor toezicht en controle;
- ◆ Bestaande combinatie Kruidenhof (04.068)/ Speenkruid (04.069) verbeteren door toeleiding van balspel naar de bestaande doeltjes;
- ◆ Bestaande combinatie Boschplaat (01.086)/ Griend (01.087) zorgen voor toezicht en controle;
- ◆ Bestaande locatie Buytenweg (22.001) zorgen voor toezicht en controle;
- ◆ Bestaande locatie Diemzigt (22.010) van blokniveau wijzigen in buurtniveau;
- ◆ Bestaande locaties Rietgors (23.808), Galjoen (24.021) en Argusvlinder (25.022) extra impuls geven door herinrichten.

BIJLAGEN



UITGANGSPUNTEN BUITEN SPELEN

Deze bijlage belicht in het kort een aantal algemene uitgangspunten voor het buitenspelen in de gemeente voor spel en activiteiten van kinderen. Het biedt de kaders waarbinnen de opdracht wordt uitgewerkt.

1 Spelen in de openbare ruimte

Het belang van spel

Spelen is uitdagend en ontspannend, voor kinderen en volwassenen. Maar voor kinderen komt daar nog iets bij: hun spelen is van groot belang voor hun lichamelijke en geestelijke ontwikkeling. In het spel leren ze lichaam en verstand te gebruiken; leren ze goed met eigen gevoelens en die van anderen om te gaan. Daarnaast nodigt goede openbare speelruimte uit tot actief bewegen. In deze tijd van inert consumeren achter tv en computer en zitten in de auto, wordt dit steeds belangrijker om gezondheidsklachten op langere termijn te voorkomen. Kortom: wanneer we kinderen de mogelijkheden tot spelen onthouden, doen we ze ernstig te kort.

Buitenspelen versus binnenspelen.

De mogelijkheden om in de eigen woning te spelen zijn de afgelopen 25 jaar geweldig toegenomen. Door de kleinere gezinsomvang wonen er minder mensen in huis en is er meer ruimte per kind. Heel wat kinderen in Nederland hebben tegenwoordig een eigen kamer, die ze niet met een broer of zus hoeven te delen. Het aanbod aan leuk en leerzaam speelgoed is nog nooit zo groot geweest als nu. Het aanbod aan verstrooiing via de televisie, videotheek en computerspelletjes is eveneens groot. Daarnaast is er ook sprake van een rijker en meer toegankelijk aanbod van naschoolse activiteiten (muziekschool, sport, etc.). Een belangrijk aspect is dat ouders hun kinderen binnen veiliger weten dan in de onveilige buitenwereld.

Is het belang van de openbare buitenruimte voor de jeugd daarom verwaarloosbaar klein geworden? Nee, eigenlijk niet. De openbare buitenruimte biedt een grote schakering aan mogelijkheden en verrassingen in ruimte en tijd. Onverwachte ontmoetingen of gebeurtenissen terwijl je wacht, kijkt of kletst. Bewegingsmogelijkheden als skaten, fietsen, balspel of rennen. Spellen als verstoppertje, tikkertje. Of hutten bouwen. Voor veel kinderen is buitenspelen iets waarvan je van tevoren niet weet wat je gaat doen. Het is iets waar je wel van ziet wat er gebeurt, je doet je jas aan, je roept nog even naar binnen: "...ik ga buitenspelen!". Vijf minuten later kom je terug voor een bal of je skates, omdat iemand op straat zegt: "zullen we gaan...". Het onverwachte, onbestemde en afwisselende van buitenspelen maakt het zo leuk en aantrekkelijk.

Kinderen gebruiken hun totale woonomgeving

Volwassenen: ouders, planners, ontwerpers en beleidsmakers beseffen onvoldoende dat ze hun kinderen vanaf de geboorte een soort cursus geven in het gebruik van de gemeente. Zittend in de kangaroo-zak, het rugzitje en de buggy krijgen ze een film voorgeschoteld van de routes en plekken in de gemeente waar hun ouders winkelen, anderen op straat ontmoeten, naar hun werk gaan en kinderen naar school brengen. Al zittend, kijkend en ervarend leren ze dat de gemeente bestaat uit plekken waar iets gebeurt, waar je anderen tegenkomt, routes naar die ervaringen toe en dat er plekken zijn waar je nooit heen gaat, niet hoort of die je links laat liggen.

Uit diverse gebruiksonderzoeken¹ komt naar voren dat kinderen vooral op straat (= stoep/rijbaan) spelen en dat de straten op weg naar "... " populairder zijn dan straten die nergens heen gaan. Zo zie je ook dat speelplekken aan zo'n route op weg naar winkel, school of werk drukker worden gebruikt dan die ergens aan het eind liggen. Kinderen en jongeren maken dus in hun spel en verblijf in de openbare buitenruimte gebruik van precies hetzelfde patroon als de volwassen gebruikers daarvan. — Als voorbeeld: enige

¹ Spelen en spelen is twee / Jan van Gils [in : Jeugd en Samenleving 16(1986)6(juni), p. 339-335]. En de diverse gebruiksonderzoeken die SPEELRUIMTE binnen praktijk-opdrachten heeft verricht.

jaren terug plukte de politie van Tilburg een peuter op haar driewieler van de rijksweg. Ze was op weg naar oma en wist niet dat er een korter binnen-door-pad was — Kinderen en jongeren hebben in hun groei naar volwassenheid het ook nodig om zich te kunnen spiegelen aan anderen, ouderen en aan elkaar. Wie ben ik, wat kan ik en wat wil ik later worden. Die ander kom je vooral tegen op routes. Speelvoorzieningen aan die routes fungeren als een soort baken, een herkenbaar en vast punt: hier mag je spelen, hier komen ook andere kinderen, hier is een ontmoetingsplek en vaak ook een startpunt van spel met elkaar in de woonomgeving.

"Even naar de speelplaats: kijken of er iemand is even op het huisje zitten kletsen, en van daar uit weer op zoek naar nieuwe belevenissen."

Betekent dit nu dat de rand, de buitenkant van de buurt/wijk minder belangrijk is voor spelen? Nee eigenlijk ook weer niet. Het voorgaande betoog gaat vooral over de beste locatie en functie van voorzieningen. Het volgende onder het kopje over creatief spel geeft aan dat er ook plekken nodig zijn waar je niet ontmoet en waar je ongestoord kunt spelen en rommelen.

Ruimte voor creatief spel

Uit onderzoek² blijkt dat in de loop van de jaren na de oorlog creatief spel afgenomen is en grotendeels verdrongen door bewegingsspel (en dan met name doelloos bewegen). Dit terwijl het juist belangrijk is voor de ontwikkeling van probleemoplossend gedrag. Er zijn tal van verklaringen voor dit fenomeen. Deze hebben te maken met:

- afnemende ruimte zowel fysiek als sociaal (tolerantie),
- afnemende vrij beschikbare tijd door georganiseerde activiteiten en de komst van de televisie.

De rol van de woonomgeving voor creatief spel moet niet worden onderschat. Een omgeving die aan een aantal voorwaarden voldoet kan creatief- of fantasiespel juist stimuleren. Creatief spel speelt zich namelijk bij voorkeur af in onbestemde zones. In België noemen ze dat "wildland". Kenmerk van zo'n gebied is de grote *invulbaarheid* ervan. De verkeersomgeving is veilig; de bodem is niet verhard; er zijn talloze kleuren, geuren, bloeiwijzen en vruchten in de groenvoorziening; er zijn niveauverschillen en er is ruimte voor ontmoeting. Een herkenbaar oriëntatiepunt versterkt verder de aantrekkingskracht van dit soort zones. Speeltoestellen zijn hier eigenlijk niet nodig.

2 Basisvoorwaarden bespeelbaarheid van de woonomgeving

De woonomgeving in de openbare ruimte moet voldoen aan een aantal basisvoorwaarden om optimaal te kunnen functioneren voor het buitenspelen. Hier worden ze zeer kort aangeduid³:

1. veiligheid de directe woonomgeving moet voor kinderen zodanig veilig zijn dat ze niet geconfronteerd worden met gevaren die ze niet zelf kunnen hanteren. Ook ouders moeten hun kinderen veilig weten⁴. Bronnen van gevaar zijn: verkeer, water, ontwerp en detaillering (hieronder speeltoestellen) in de woonomgeving.
2. bereikbaarheid speelplekken in de woonomgeving moeten bereikbaar zijn voor de doelgroep (0-6 jaar circa 100 meter; 6-12 jaar circa 300 à 400 meter; ouder dan 12 jaar gaan beduidend verder). Een speelplek langs een druk gebruikte route is beter bereikbaar dan op een afgelegen plek aan de rand. Dat laatste geldt overigens ook voor jongerenontmoetingsplekken.
3. herbergzaamheid speelplekken moeten herbergzaam zijn, ze moeten bescherming bieden tegen de elementen wind, regen, zon en kou.

² Spelen en spelen is twee / Jan van Gils [in : Jeugd en Samenleving 16(1986)6(juni), p. 339-335]

³ Deze zijn uitgebreid besproken in "Het speelruimteplan"; Stichting Ruimte, Rotterdam 1986.

⁴ Hierbij gaat het ook om vertrouwen tussen ouders en kind. Een jong kind kan minder aan dan een ouder kind met meer ervaring. Ouders van jonge kinderen hebben daarin hun eigen verantwoordelijkheid: niet bij het water ..., tot hier en niet verder, op de stoep blijven ..., etc.

4. samenhang de speelruimte moet samenhangen met de overige functies en voorzieningen in de woonomgeving. Samenhang heeft verbanden met bereikbaarheid en gebruik van speelruimte.
5. herkenbaarheid de woonomgeving moet voor het spelende kind herkenbaarheid bieden. In de zin van: ... hier mag je spelen... of ... zo kom je bij die steentjes ... en ... dat is de weg terug naar huis. Door wat je er kunt doen krijgt de speelruimte die betekenis voor kinderen (en volwassenen).

3 Principes voor de planning van speelruimte

Soorten speelruimte

Om het "Kinderen gebruiken hun totale woonomgeving" hanteerbaar te maken wordt onderscheid gemaakt tussen formele en informele speelruimte:

1. formeel: is die ruimte die speciaal voor buitenspelen bedoeld en ingericht is: een speelplaats met toestellen en/of een zandbak en/of voorzieningen voor balspel (doelen, baskets, net, etc.) of een speeltuin.
Dit is het belangrijkste aangrijpingspunt voor het dagelijkse speelruimtebeleid in de gemeente. Juist omdat hiermee voor de korte en middellange termijn beleid kan worden gemaakt voor het beheer van bestaande woongebieden.
2. informeel: is die ruimte in de woonomgeving die niet speciaal is ingericht voor buiten spelen, maar daar toch (gezien het gebruik) heel geschikt voor is: grasvelden, pleinen, brede stoepen, verhoogde boomkranen, portiekluifels, etc. Hierin komt de samenhang van routes, plekken en woonomgeving tot stand.
Dit is het belangrijkste aangrijpingspunt voor het speelruimtebeleid op de lange termijn in de gemeente. Als de informele ruimte voldoet aan de basisvoorwaarden en voldoende ruimte biedt is de noodzaak voor het aanleggen van kostbare voorzieningen kleiner. In het speelruimtebeleid van de gemeente wordt dit ook gebruikt als ijkpunt om buurten/wijken met elkaar te kunnen vergelijken en als startpunt voor mogelijke veranderingen in de formele speelruimte.

Leeftijd, spelontwikkeling en bereik

Oudere kinderen spelen beduidend anders dan jonge kinderen. Kinderen maken een spelontwikkeling door: is het ene spel geleerd en uitgespeeld dan komt het volgende aan de beurt.

In relatie tot de spelontwikkeling en -bereik wordt in de speelruimteplanning de volgende indeling in leeftijden gebruikt:

— Jonge kinderen	: van 0 tot 6 jaar	• baby's	0 - 1 jaar	
		• peuters	1 - 3 jaar	
		• kleuters	3 - 6 jaar	tot 100m'
— Schoolkinderen	: van 6 tot 12 jaar	• jonge	6 - 9 jaar	
		• oudere	9 - 12 jaar	300 à 400m'
— Jongeren	: van 12 tot 18 jaar	• tieners	12 - 15 jaar	tot 800 à 1600m'
		• jongeren	15 - 18 jaar	

In de speelruimteplanning wordt deze spelontwikkeling bij kinderen gekoppeld aan de planniveau's op blok-, buurt- en wijkniveau.

In het schema achteraan deze bijlage vindt u een overzicht van ontwikkelingskenmerken per leeftijdsgroep en hun relatie met planniveau's.

Planniveau's van speelruimte

De volgende indeling in planniveau's wordt gehanteerd:

Planniveau	bereik	1e doelgroep	overige doelgroepen
Blokniveau	tot 100 m' (= kernbereik)	0-12 jaar	12+
Buurniveau	tot 300 à 400m'	6-18 jaar	vorig niveau
Wijkniveau	tot 800m'	12+	vorig niveau
gemeentelijk	tot 1600m' en meer	gezinnen	zie boven

De woning fungeert als uitvalsbasis voor al het spelen en verblijven in de eigen woonomgeving voor elke inwoner. Het **blokniveau** (= tot 100 m' spelbereik) wordt daarom ook het *kernbereik* genoemd. In de speelruimteplanning is dit met name van belang voor kinderen van 0-6 jaar. Het wordt tevens veel gebruikt door kinderen van 6-12 jaar. Ook zie je vaak dat jongeren dichtbij huis op dit niveau een eigen ontmoetingsplek kiezen.

Op wat grotere afstand liggen de speel- en recreatiemogelijkheden op **buurniveau** (= 300 à 400m' spelbereik). In de speelruimteplanning is dit met name van belang voor schoolkinderen en jongeren (6-18 jaar), die daar zelfstandig komen. Deze speelmogelijkheden worden tevens gebruikt door jonge kinderen indien dit binnen het bereik vanuit hun woning ligt.

Op nog grotere afstand liggen de speel- en recreatiemogelijkheden op **wijkniveau** (= 800m' spelbereik). In de speelruimteplanning is dit met name van belang voor jongeren (12-18 jaar). Deze speelmogelijkheden worden tevens gebruikt door jonge kinderen en schoolkinderen indien dit binnen het bereik vanuit hun woning ligt.

Op het **gemeentelijk niveau** liggen die speel- en recreatiemogelijkheden die door kinderen voornamelijk worden bezocht in het kader van gezins- of groepsrecreatie. De invloedssferen van deze mogelijkheden strekken zich uit tot 1600m' en meer. Ook hier geldt dat deze speelmogelijkheden vaak ook een rol spelen voor zelfstandig spelende en recreërende jeugdigen indien dit binnen het bereik vanuit hun woning ligt. Voorzieningen als skatebanen blijken in de praktijk ook een hoger niveau te bedienen.

Overzicht van ontwikkelingskenmerken/activiteiten per leeftijdsgroep en planniveau

Planniveau	Straat/blok (<100 m' = kernbereik)		
Leeftijd	JONGE KINDEREN baby's (0-1 jaar)	(0-6 jaar) peuters (1-3 jaar)	kleuters (3-6 jaar)
Ontwikkelingskenmerken	<ul style="list-style-type: none"> afhankelijk van en georiënteerd op en gehecht aan verzorger; ervaring van eigen lichaamsfuncties -> ontwikkeling zintuigen: horen, zien en voelen / tasten; geringe selectie van prikkels uit de omgeving; toenemende beheersing van het eigen lichaam (sensomotorische ontwikkeling) 	<ul style="list-style-type: none"> toenemende belangstelling voor de wereld rondom; verzorger eerst nog centraal; toenemend contact met huisgenoten, sterke psychische uitgroei; elementaire ontwikkeling van de taal; begin van socialisatie: zindelijkheid, beperking van agressie en destructie, vrije expressie en richting geven daaraan; toenemende beheersing van eigen lichaam en situatie; voortzetting van de motorische ontwikkeling ontwikkeling en uitbreiding van zintuiglijke ervaring; selectiever waarnemingsvermogen: herkennen en interpreteren van vormen en voorwerpen; steeds gedetailleerde onderscheiden van visuele en tactiele eigenschappen; 	<ul style="list-style-type: none"> leeftijdgenoten worden belangrijk; socialisatieproces op uitgebreidere schaal (peuter-/kleuterklassen); voor-/afkeur van kameradjes; toenemende taalbeheersing; ontstaan van meer complexe persoonlijkheid door imitatie en identificatie; grotere belangstelling voor en nieuwsgierigheid naar nieuwe dingen; leergierig en gevoelig voor opvoeding; waarnemingsvermogen ontwikkelt sterk; sterk toenemende zelfstandigheid: meer initiatief in allerlei situaties, alleen of met andere spelend;
Activiteiten	<ul style="list-style-type: none"> eerst liggen op door volwassene bepaalde plaats vanaf ± 7e maand kruipen; vanaf ± 1 jaar lopen: 	<ul style="list-style-type: none"> met ± 15 mnd lopen de meesten; actieradius groeit uit tot zicht-/roep afstand (max. 100m') van verzorger; lust tot experimenteren; eerste moeilijke beslissingen, waarvoor; behoefte aan geruststellende begeleiding; spel meer naast dan met andere kinderen; functie- en bewegingsspel; fantasiespel (met voorwerpen) en rollenspel 	<ul style="list-style-type: none"> actieradius nog ongeveer 100m' van huis; bewegingsspel draven, klauteren, steppen, graven; fantasiespel, rollenspel; constructiespel: maken van nieuwe dingen; expressiespel: voorkeur voor ongevormd materiaal: zand, water, klei, plasticine; ook potlood en kleurkrijt.

(Naar: Het Speelruimteplan / Stichting Ruimte voor de Jeugd ; Rotterdam 1986)

Overzicht (vervolg)

Buurt (<300 à 400m' spelbereik)	Wijk (<800 à 1000m')
<p>SCHÖÖLKINDEREN (6-12 jaar) jonge schoolkinderen (6-9 jaar) oudere schoolkinderen (9-12 jaar)</p> <ul style="list-style-type: none"> • verzorger minder centraal; • leeftijdgenoten zeer belangrijk: groepsspel • lagere school tweede oriëntatiekader: belangrijke rol in de volwassenwording, sociale vaardigheden leren; • seksbewustwording vergroot zich; • nogal rigide gevoel voor eerlijkheid en rechtvaardigheid; • voortgezette verzelfstandiging: meer eigen keuze, vrienden, clubs; • meer belangstelling voor dieren dan voor planten; 	<p>JONGEREN (12-18 jaar) tieners (12-15 jaar) jongeren (15-18 jaar)</p> <ul style="list-style-type: none"> • kindertijd gaat over in: • volwassenheid met grote lichamelijke en mentale veranderingen: versnelde lengtegroei, andere lichamelijke proporties, minder kinderlijk uiterlijk; • seksuele rijping; • in het algemeen grotere zelfstandigheid;
<ul style="list-style-type: none"> • spelactieradius ± 300m', voor speciale doeleinden groter, bijv. school, speeltuin, zwembad; • zand, water, klei, enz. nog steeds favoriet; • constructie- en expressiespel; • bewegingsspel: hollen, klimmen, springen, rolschaatsen en balspel; • sport, bijv. zwemmen, gymnastiek, enz. 	<ul style="list-style-type: none"> • in het algemeen breidt de sociale en geografische omgeving zich sterk uit: actieradius veel groter, doch spelactieradius veelal nog op 300 à 400m' van huis • sekseonderscheid neemt toe; grotere scheiding jongens<->meisjes bij spelen en andere activiteiten; • jongens spelen meer buiten en i.h.a. ruwer dan meisjes; • vaker verder van huis; • fantasiespel; • constructiespel; • groepsspel; • bewegingsspel; • sportbeoefening; • deelnemen aan jeugd- en groeps- werk;
	<ul style="list-style-type: none"> • actieradius onbeperkt; • abstract denken: identiteitsvragen, opstandigheid, idealisme, onzekerheid, besluiteloosheid; • steeds kiezen: spel of meer serieuze bezigheden; muziek maken/beluisteren, dans, hobby's; • vorming van informele straat- / buurtgroepen; • sportbeoefening, deelnemen aan jeugd- en groeps- werk

WERKWIJZE

Deze bijlage beschrijft de standaardelementen in de werkwijze, welke bij het vooronderzoek voor een speelruimteplan worden gehanteerd. Het gaat daarbij om de combinatie van een onderzoek naar bevolkingsgegevens en een ruimtelijke inventarisatie van de speelvoorzieningen en speelruimte in de woonomgeving.

1 Gegevens bevolking

Hierbij wordt gekeken naar de bevolkingscijfers van de jeugd in verhouding tot de totale bevolking in een buurt of wijk. De wijze van verzamelen en vergelijken beïnvloedt het uiteindelijke resultaat. Speelruimte hanteert de volgende indeling in leeftijdsgroepen:

— Jonge kinderen	: van 0 tot 6 jaar	• baby's	0 - 1 jaar
		• peuters	1 - 3 jaar
		• kleuters	3 - 6 jaar
— Schoolkinderen ⁵	: van 6 tot 12 jaar	• jonge	6 - 9 jaar
		• oudere	9 - 12 jaar
— Jongeren	: van 12 tot 18 jaar	• tieners	12 - 15 jaar
		• jongeren	15+

Deze indeling is gebaseerd op de ontwikkelingen in het speelgedrag van kinderen en de daaraan gekoppelde planniveau's van speelruimte (zie bijlage 1).

De verzamelde gegevens worden onderling vergeleken en gerangschikt. Hieruit wordt afgelezen waar de meeste kinderen wonen. Verder vindt een bewerking tot percentages van de bevolking per wijk plaats. Dit geeft aan welk gewicht de aanspraken van kinderen op de openbare ruimte hebben ten opzichte van die van andere doelgroepen in een buurt. Beide gegevens (aantallen en percentages) worden gebruikt om de uiteindelijke conclusies voor de buurt af te leiden. Dit gebeurt door ze binnen de situatie van de gemeente aan elkaar te relateren. Er wordt daarbij dus niet uitgegaan van een landelijk gemiddelde of norm. In elke gemeente worden die grenzen opnieuw bepaald. Wel wordt er voor de vergelijking gekeken naar vergelijkbare resultaten uit andere bronnen en opdrachten.

2 Gegevens speelvoorzieningen

Bij de afdeling Ruimtelijk Beheer, Team Wijkbeheer wordt binnen de gemeente het logboek bijgehouden. Dit logboek is in digitale vorm overgedragen aan SPEELRUIMTE en bestaat uit een beschrijving van alle speeltoestellen en locaties in de gemeente voorzien van foto's. Daar waar onduidelijkheden waren of nog geen foto's van wijzigingen beschikbaar is gekozen voor aanvullen door middel van aanvullend veldwerk. Verder zijn de gegevens uit het onderzoek 2001 naast het logboek gelegd. Ook zijn alle schoolspeelplaatsen opgezocht en waar nodig bij het aanvullend veldwerk bezocht voor het maken van foto's. Alle informatie is vervolgens verwerkt in één overzicht. Daarna zijn alle locaties op de GBK⁶ opgezocht en aangegeven. Hierbij is tevens gebruikt gemaakt van de luchtfoto's op GoogleEarth. Op deze wijze is, van alle locaties, inzicht verkregen in ligging ten opzichte van de woningen en de basisinrichting (verhardingen, gras, struiken en water).

De speelvoorzieningen zijn op grond van die gegevens ingedeeld naar de volgende categorieën:

⁵ indeling wijkt wat af van huidige basisschool. Juist omdat bij de overgang van groep 2 naar groep 3 grote veranderingen optreden in spelgedrag, -ontwikkeling en bereik (start lezen en schrijven; sterke gerichte ontwikkeling van cognitieve vaardigheden; verder van huis gaan) houden wij hier de "oude" lagere schoolleeftijd aan.

⁶ Dit betekent: Grootschalige Basis-Kaart ; een kaart welke in digitaal formaat wordt bijgehouden.

1. spelaanleiding met enkel speelelement, zoals duikelrekje, glijbaan, etc. (er kan een veerelement bij staan);
2. speelplaats met een zandbak en hoogstens één speelelement;
3. speelplaats met meerdere elementen zonder zandbak;
4. speelplaats met zandbak en meerdere speelelementen;
5. grote speelplaats met bijv. een fort, een balspelveld met elementen, of een avontuurlijk ingericht terrein;
6. grote sport en spel speelplaats, bijv.: balspelveld of rolschaatsbaan zonder elementen;
7. speeltuin of kinderboerderij: een omheind terrein, meestal in beheer van vereniging of stichting, waar het toezicht geregeld is en dat ingericht is met met meerdere speelelementen (soms zandbak en/of zwembadje) en/of waar een direct contact tussen kinderen en diverse dieren mogelijk is;
8. speelplaats bij school, die buiten de normale gebruiksuren toegankelijk is doordat het hek "open" of makkelijk overklimbaar is.

De speelvoorzieningen zijn vervolgens ingedeeld naar planologische functies. Daarbij is het van belang na te gaan of een speelplaats in staat is kinderen van grote afstand aan te trekken (buurt- of wijkniveau) of dat alleen kinderen uit het blok of de straat zullen komen. Een en ander is afhankelijk van programma en inrichting. Over het algemeen zijn de speelvoorzieningen uit de categorieën 1 tot en met 4 gericht op de speelruimte dichtbij huis (=blokniveau) en richten de hogere categorieën zich op het buurt- en/of wijkniveau. In de praktijk komen er ook afwijkingen voor. Daarbij speelt de keuze van het speeltoestel en de ligging in de wijk een rol. Een bekend voorbeeld is de speelaanleiding bestaande uit een groot draadcircus op een centraal gelegen locatie, welke een functie op buurt- en of wijkniveau kan hebben. Omgekeerd kun je van een moeilijk te vinden trapveld met slechts één doel niet volhouden dat deze een wijkfunctie heeft.

In een volgende stap is vervolgens gekeken naar de bruikbaarheid voor de diverse leeftijden. In het algemeen ligt de relatie via de indeling op planniveau's vast. Dat wil zeggen dat voorzieningen op blokniveau primair geschikt zijn voor kinderen tot 12 jaar, voorzieningen op buurniveau geschikt voor kinderen en jongeren van 6 tot 18 jaar en dat het wijkniveau primair is gericht op tieners en jongeren. Sommige voorzieningen op wijkniveau richten zich echter op jongere doelgroepen. De kinderboerderij en de speeltuinen zijn hier voorbeelden van. Voor specifieke doelgroepen van jongeren moet een voorziening voldoen aan speciale criteria, skaters, voetballers en basketballers hebben zo hun eigen eisen. Ook die bruikbaarheid is in beeld gebracht.

Speelwaarde

Het laatste onderdeel behelst een beoordeling van de speelwaarde van de speelvoorziening. Met foto's en aantekeningen op de kaart worden de algemene gebruiksmogelijkheden vastgelegd:

- bereikbaarheid: speelplaatsen en speeltuinen moeten zodanig zijn gesitueerd dat zij gebruikt kunnen worden door kinderen uit de buurt, zonder dat zij gevaarlijke verkeerswegen behoeven over te steken. Bij bijvoorbeeld een speelplaats of -tuin, die voor de hele wijk is bestemd, waarbij wel een grote weg moet worden overgestoken, moeten dezelfde veiligheidsmaatregelen getroffen worden als voor het gaan van en naar school.
- aantrekkingskracht: ziet het terrein er stimulerend uit; is het veelbelovend? Zijn er verschillende/aantrekkelijke kleuren en materialen gebruikt? Of is het een saai, weinig gevarieerd terrein?
- verblijfsfunctie: zijn er bankjes/zitmogelijkheden voor begeleiders? Biedt het terrein gevarieerde spelmogelijkheden, zodat bijvoorbeeld grote kinderen die kleintjes begeleiden/samen met kleintjes spelen ook wat te doen hebben?
- affordanties: zijn eigenschappen van de omgeving, die bepaalde spelmogelijkheden mogelijk maken, stimuleren tot.

- rust: mogelijkheden of aanleidingen voor activiteiten met weinig beweging, zoals praten, zitten, kijken, lezen, tekenen en picknicken. Deze activiteiten kunnen bevorderd worden door: zitmogelijkheden of steuntjes om tegenaan te leunen, zoals hekjes, muurtjes en bankjes als 'steunpunten'; bankjes en dergelijke op plekken waar iets te zien is, met name andere kinderen of volwassenen; uitkijkposten om een omgeving te kunnen overzien, zoals dakjes, platforms, heuvels, bomen en torens; afgeschermdde, rustige plekken, geschikt voor één persoon; beschutting of schaduw biedende onderdelen.
- beweging: mogelijkheden of aanleidingen voor activiteiten waar beweging voorop staat, zoals rennen, fikkertje, fietsen, rolschaatsen, klimmen en dergelijke. Deze activiteiten kunnen bevorderd worden door: kleine en grote niveaoverschillen, trappetjes, muurtjes, heuvels of klimtoestellen (van klimboog tot klimcombinaties) om te klimmen en te balanceren; duikelrekjes; glijbaan; schommels; wippen etc; open ruimte/circuit (een samenhangend netwerk van paden) om te rennen, fietsen.
- balspel: mogelijkheden of aanleidingen voor activiteiten zoals voetbal, tennis, basketbal, badminton en dergelijke. Deze activiteiten kunnen bevorderd worden door: open ruimte met een vlakke ondergrond (steen of gras), niet vervuild en van een redelijke oppervlakte, niet direct in de buurt van huizen (overlast door lawaai; bal tegen of door de ruit) ofwel waarbij de speelrichting duidelijk is bepaald, door ligging van het veld of door plaatsing ballenvangers/voetbalkooi; blinde muren (om tegen te tennissen); speeldoelen, tafeltennistafel, basketbalbaskets, net, klimdoel, etc.
- fantasiespel: mogelijkheden of aanleidingen voor activiteiten waar fantasiespel, rollenspel of imitatie van anderen op de voorgrond staat, zoals vadertje en moedertje, winkeltje, soldaatje, circusje spelen. Dit soort spel kan bevorderd worden door een gevarieerd ingerichte speelplaats (niet alleen toestellen, maar ook zand, water, een speelhuisje); door de aanwezigheid van ambigue plekken, weinig concreet ingericht en zonder expliciete verwachtingen over het gebruik; gevarieerde 'decors'; fantasiespel met weinig beweging heeft plekken nodig met enige beschutting of afgeschermdde hoekjes; fantasiespel met veel beweging een wat groter stimulerend terrein, met heuvels, kuilen, groen en een fort of zo. Een hulpmiddel bij het beoordelen van het terrein kan zijn de beoordeling of het terrein geschikt is voor verstoppertje spelen.
- constructiespel: mogelijkheden of aanleidingen om onderdelen van de omgeving te bewegen, verplaatsen, veranderen, zoals sjouwen en bouwen met zand, losse stenen, planken, takken etc. Dit soort spel wordt bevorderd door de aanwezigheid van (speel)zand, water, losse materialen (kratten, autobanden etc.); natuurlijke plekken, met kuilen, plassen, bladeren en takken.

Dit onderdeel in de methode is subjectief van aard. Echter doordat dit vaak met meerdere personen tot stand komt en er geregeld contact is over interpretaties wordt een intersubjectiviteit bereikt (meerdere personen geven een vergelijkbaar oordeel). Bovendien ontstaat door het geregeld uitvoeren van vergelijkbare opdrachten elders een "meetlat" door de vergelijking.

3 Gebruiksonderzoek

Het doel van het gebruiksonderzoek is een zo betrouwbaar mogelijk beeld te krijgen van het spelen in de informele speelruimte en op alle openbare speelplaatsen in de gemeente.

Dit beeld wordt verkregen door gebruik te maken van de techniek van systematische observatie waarbij de volgende gegevens worden vastgelegd:

- aantal kinderen dat aanwezig is op of in de directe omgeving van de speelvoorziening, waarbij sekse en leeftijd worden vastgelegd alsmede het feit of de kinderen alleen of in groepen spelen;
- activiteiten van de kinderen, waarbij deze worden gescoord in één van de categorieën rust, beweging, balspel, fantasiespel, constructiespel of verkeersbeweging;
- of de kinderen worden begeleid door volwassenen;
- plaats waar de kinderen zich bevinden.

De gemeente is in een drietal routes verdeeld (noord, midden en zuid). De routes verbinden alle speelvoorzieningen en zijn verder zo getekend dat zoveel mogelijk van de overige openbare ruimte tijdens het observeren wordt gezien. Per route zijn een aantal kaartjes gemaakt 1:2500 met daarop duidelijk aangegeven: bebouwing, straten, speelvoorzieningen en de te volgens route zelf.

De observanten krijgen een route, bestaande uit zo'n set kaartjes met formulieren, om deze vervolgens per fiets af te leggen. Als tijdens deze rit spelende kinderen of jongeren worden gezien, wordt gestopt en wordt deze "rake observatie" op een schone kaart aangetekend met een plaatsnummer. Op het achterliggend formulier worden de gegevens van deze rake observaties vastgelegd. Voor een eenduidige manier van noteren wordt een codeboek gehanteerd.

Het veldwerk van het gebruiksonderzoek is uitgevoerd door vier scholieren uit Diemen. De observanten hebben een training gekregen door een medewerker van SPEELRUIMTE. Deze training bestond uit twee delen en had ten doel de observanten te leren omgaan met de observatiemethode.

In het eerste deel van de training werden de observanten vertrouwd gemaakt met het speelgedrag van kinderen in het algemeen en het observeren hiervan in het bijzonder. Hierbij werd gebruik gemaakt van dia's en van een scorelijst met bijna tachtig verschillende activiteiten. In het tweede deel werd de observanten aangeleerd hoe zij met het observatieformulier moesten omgaan. Tijdens de training bleek dat het schatten van leeftijden de meeste aandacht vroeg. Het inschatten van sekse en activiteiten ging iedereen duidelijk gemakkelijker af.

Op deze wijze kon gestreefd worden naar een zo hoog mogelijke overeenstemming in het beoordelen van gelijke situaties. De resultaten bleken aan het eind van de training een redelijke mate van overeenstemming te bezitten. Dit is belangrijk voor de betrouwbaarheid van het verdere onderzoek.

De observaties worden zo georganiseerd dat binnen de periode 9 juni tot en met 26 juni 2001 de drie routes twaalf keer zijn geobserveerd. De tijden waarop geobserveerd is zijn:

- maandag, dinsdag, donderdag en vrijdag van 15.30u tot 18.30u
- woensdag van 13.30u tot 18.30u
- zaterdag en zondag van 10.00u tot 18.30u.

Door de route voor elke ronde op een ander punt te beginnen wordt er een schema verkregen dat er toe leidt dat alle uitgekozen routes twaalf keer geobserveerd kunnen worden verspreid over de tijd, verschillende dagen en verschillende weersomstandigheden. Hierbij moet opgemerkt worden dat er bij regen niet geobserveerd wordt, omdat er dan nauwelijks kinderen buiten spelen.

Door dit observatieschema is over de observatieperiode een vergelijkbaar beeld te verkrijgen van alle speelgelegenheden.

Om persoonlijke invloeden van een observator tot een minimum te beperken wordt er gewerkt met meerdere personen. Elke observant krijgt alle routes in zijn/haar programma. Zo wordt voorkomen dat er in het rooster vaste paren van observanten ontstaan.

Bij het invoeren van de gegevens worden de gegevens behorend bij en rond een speelvoorziening ingevoerd op het locatienummer van die voorziening. De observaties van het spelen in de informele ruimte worden ingevoerd met behulp van een tevoren bepaalde indeling van straten in secties (van kruispunt tot kruispunt) en de nummersystematiek van afdeeling Bevolking.

4 Gegevens en inventarisatie informele speelruimte

In bijlage 1 wordt het onderscheid formele en informele speelruimte belicht. Bij het beschrijven van de informele speelruimte wordt in grote lijnen naar vijf groepen gegevens uit de hele woonomgeving gekeken:

1. de verkeersruimte,
2. de binnen-buiten relatie,
3. de kwaliteit van de verblijfsruimte,
4. bijzondere plekken,
5. routes.

- ad 1. Uit onderzoek blijkt dat, onafhankelijk van hoe een buurt is aangelegd, een groot deel van de kinderen en jongeren op de straat is (60-80%) en juist daar speelt. Met straat wordt hier ook stoep, parkeerstrook en rijweg bedoeld. Voor kinderen is dit de ruimte waar "het" gebeurt: er komen mensen langs en er kan van alles gebeuren. De verkeersveiligheid in de straat is daarom voor alle leeftijden belangrijk .
- ad 2. Uit ander onderzoek blijkt dat de leeftijd van kinderen een beperking oplegt aan de mate waarin ze zich van hun woning zullen verwijderen. Jonge kinderen spelen vooral in en rond de eigen woning. Hoe je van binnen naar buiten kunt gaan is voor hen heel belangrijk. Voor de overige leeftijdsgroepen is een goede binnen-buiten relatie vooral plezierig .
- ad 3. Hoe de woonomgeving eruit ziet en gebruikt kan worden om in te verblijven is voor kinderen van alle leeftijden en doelgroepen belangrijk. Hiervoor kijken we naar het straatbeeld met voortuinen, trottoir- en rijwegbreedte, parkeerdruk, bomen in de straat, elementen in het overgangsgebied en het straatmeubilair; verder naar beschutting tegen wind en regen, achterpaden, woonpaden, en hofjes .
- ad 4. Bijzondere plekken zijn verharde en onverharde plekken die aantrekkelijk zijn voor kinderen om te spelen. Bedoeld wordt bijvoorbeeld een verhard pleintje met blinde muren waar kinderen kunnen ballen, een singel met een groot stuk gras er omheen of braakliggende terreintjes (zie voetnoot ad. 3).
- ad 5. Al op jonge leeftijd leren kinderen hoe hun woonomgeving in elkaar zit. In de kinderwagen en aan de hand van hun ouders leren ze de routes naar de winkels en de school kennen. Speelruimte aan deze routes wordt beter gebruikt. Doordat deze routes langs de verschillende voorzieningen lopen zijn ze drukker, leuker, is er meer te zien en kom je eerder een vriendje of vriendinnetje tegen. Bovendien is er meer sociale controle en veiligheid .

Met de huidige digitale kaarten zijn bovenstaande gegevens voor een groot deel van de kaart af te lezen. Door inzoomen kunnen maten van trottoirs, rijwegen, straten en oppervlakten worden opgemeten. Per wijk worden zo steekproefsgewijs een tiental maten uit van tevoren aangegeven profielen op genomen. Naast deze kwantitatieve maten zijn er ook een reeks kwalitatieve zaken van belang welke alleen door veldwerk kunnen worden verkregen. De volgende scorelijst is voor beide werkzaamheden van belang:

<p>Verkeersruimte</p> <p>Rijrichting:</p> <p>tweerichting1</p> <p>eenrichting2</p> <p>doodlopend3</p> <p>autovrij4</p> <p>Snelheidsregiem:</p> <p>bebouwde kom1</p> <p>30-km zone2</p> <p>stapsvoets (erf)3</p> <p>autovrij4</p> <p>Snelheidsremmers:</p> <p>niet toegepast1</p> <p>matig2</p> <p>goed3</p> <p>autovrij4</p> <p>Verkeersfrequentie (op het zicht bepalen):</p> <p>druk1</p> <p>matig druk2</p> <p>matig rustig3</p> <p>rustig4</p>	<p>Trottoirbreedte (loopstrook, woonpad):</p> <p>n.v.t.0</p> <p>kleiner dan 1,2 meter1</p> <p>1,2 tot 2 meter2</p> <p>2 tot 3 meter3</p> <p>groter4</p>	<p>Bijzondere plekken</p> <p>Ligging: geef elke plek, die je bij je rondgang door de buurt tegenkomt een letter. Noteer die op de veldkaart en op het formulier in de kolom van het blok waar die in ligt. (begin met a-z en dan aa, ab etc).</p> <p>Verhard/onverhard: verhard = v</p> <p>onverhard = o</p> <p>verhard+onverhard = v/o</p> <p>Oppervlakte: 25 -100 m21</p> <p>100-200 m22</p> <p>200-300 m23</p> <p>300-400 m24</p> <p>400-600 m26</p> <p>600-1000 m28</p> <p>1000-2500 m212</p> <p>groter16</p> <p>Bespeelbaarheid: slecht1</p> <p>matig2</p> <p>redelijk3</p> <p>goed4</p>
<p>Binnen-buiten relatie</p> <p>Woningtype:</p> <p>galerijflats0</p> <p>portieketages1</p> <p>gemengd2</p> <p>eengezins (met enkele bovenwoning)3</p> <p>2 onder 1 kap en vrijstaand4</p> <p>Bouwhoogte in bouwlagen:</p> <p>hoger dan acht0</p> <p>gemengd vier/vijf met acht1</p> <p>vanaf vier/vijf2</p> <p>gemengd vier/vijf met drie3</p> <p>tot en met drie4</p> <p>Privé buitenruimte:</p> <p>niet aanwezig0</p> <p>alleen balkons1</p> <p>gemengd2</p> <p>tuin tot 5 meter3</p> <p>tuin vanaf 5 meter4</p> <p>Woningen op de begane grond:</p> <p>geen1</p> <p>begane grond woning met daarop woningen gestapeld ...2</p> <p>gemengd3</p> <p>alleen begane grond won4</p> <p>Elementen in het overgangsgebied (luifel, stoepje, bordes, tuinhek etc); noteer behalve je score ook wat je ziet!</p> <p>geen1</p> <p>weinig2</p> <p>redelijk3</p> <p>veel4</p> <p>Voortuinen: geen1</p> <p>kleiner dan 0,9 meter2</p> <p>0,9 - 3,0 meter3</p> <p>groter dan 3 meter4</p>	<p>Verblijfsruimte</p> <p>Δ Elementen in het overgangsgebied (zie boven)</p> <p>Δ Voortuinen (zie boven)</p> <p>Δ Trottoirbreedte (zie boven)</p> <p>Rijwegbreedte:</p> <p>kleiner dan 5,5 m1</p> <p>5,5 tot 7 meter2</p> <p>groter dan 7 m3</p> <p>Parkeerdruk (op het zicht bepalen) groot (op stoep, plantsoen, dubbel)1</p> <p>redelijk (niet onreglementair) ...2</p> <p>klein (regiem. ruimte over)3</p> <p>afwezig (niet in de directe omgeving)4</p> <p>Bomen in de straat: geen1</p> <p>weinig2</p> <p>redelijk3</p> <p>veel4</p> <p>Bredere plekken trottoir: geen1</p> <p>weinig2</p> <p>redelijk3</p> <p>veel4</p> <p>Overige elementen en straatmeubilair, als speelaanleiding te gebruiken (bank, muurtje, paaltje etc):</p> <p>geen1</p> <p>weinig2</p> <p>redelijk3</p> <p>veel4</p> <p>Beschutting tegen regen (in de vorm van overstek waar je onder kunt staan, luifels, passages, poortjes, abri, bushokje etc):</p> <p>geen1</p> <p>weinig2</p> <p>redelijk3</p> <p>veel4</p> <p>Achterpaden: nvt1</p> <p>kleiner dan 1,2m2</p> <p>groter dan 1,23</p> <p>Woonpaden of hofjes: geen1</p> <p>wel2</p> <p>Windkerende beplanting: geen1</p> <p>weinig2</p> <p>redelijk3</p> <p>veel4</p>	<p>Geef hier een samenvattend oordeel over de basisvoorwaarden bespeelbaarheid. Betrek in je oordeel de mogelijkheden van een plek. Bijv een kleine verharde plek moet je niet beoordelen op zijn onmogelijkheid voor voetbal maar juist op spelvormen die weinig ruimte vragen.</p> <p>Beperkingen: veel1</p> <p>matig2</p> <p>weinig3</p> <p>geen4</p> <p>Kijk hier naar zaken als hekken, hondenuitwerpselen, prikkeldraad, ramen die te dicht op een plek zitten, dure auto's, etc. Als je uit gesprekken met kinderen en ouders op kunt maken dat ouders of bewoners iets op een plek verbieden (controle!) betrek dat dan tevens in je oordeel.</p> <p>Bereikbaarheid: slecht1</p> <p>matig2</p> <p>redelijk3</p> <p>goed4</p> <p>Kijk hiervoor hoe de plek ligt t.o.v. de voor- en achterdeuren, achterpaden, stegen etc. M.a.w. kun je er makkelijk komen of niet.</p>

5 Ontwikkeling speelvoorzieningen (in deel 3)

5.1 Waar wonen de kinderen?

Om de deelvraag van het onderzoek: "Waar wonen de kinderen?" hanteerbaar te maken binnen de buurt moeten de gegevens over de leeftijdsopbouw worden ingedeeld naar ruimtelijke eenheden op de kaart van de buurt. Daartoe wordt de buurt ingedeeld in blokken. Een blok is een stukje buurt van ca. 200 bij 200 meter. Die 200 bij 200 meter is op te vatten als de omhullende figuur rond een voorziening op blokniveau. Een blok richt zich dus grotendeels op jonge kinderen en jonge schoolkinderen (3-9 jaar). Omdat zelfstandige mobiliteit daarbij belangrijk is mag een blok niet doorsneden worden door een barrière of een drukke weg/straat (gele lijnen in de kaart).

Na deze indeling op de kaart worden de gegevens, aangeleverd per postcode, huisnummer en geboortjaar, toegedeeld naar de blokken. Deze handeling wordt handmatig verricht. Per straat worden de woningen toegedeeld naar blokken. Daarbij zijn de huisnummers op de GBKN van uitermate belang.

Na deze toewijzing zijn de gegevens per blok uitgedraaid en bewerkt. Vervolgens zijn deze gegevens beoordeeld ingedeeld volgens de criteria uit het centrale rapport. De beoordeelde gegevens zijn vervolgens met kleurtonen op een kaart gezet, waar ook de speelvoorzieningen en andere voorzieningen (school, dorps huis, speeltuin, etc.) op zijn aangegeven

Afwijkingen van de methode:

Soms is die wenselijke maat van 200x200 niet haalbaar. Door de vorm van de wijk, ligging van barrières of drukke straten of de functionele indeling hou je soms kleinere of grotere blokken over.

- Een indeling in blokken is alleen zinvol binnen het bebouwde woongebied. Verspreid staande woningen worden in één groot restblok geplaatst.
- Het zelfde geldt voor woningen bij of in bedrijfspanden op industriegebieden.

5.2 Waar kun je spelen?

Om de deelvraag van het onderzoek: "Waar kun je spelen?" hanteerbaar te maken wordt uitgegaan van een tweetal informatiebronnen:

- Als eerste is het logboek van de Gemeente gebruikt met de beschrijving van speeltoestellen. Hierin is een beschrijving aanwezig van alle speeltoestellen en andere elementen op de speelvoorzieningen. Dit geeft inzicht in de speelwaarde en doelgroepen van de locatie. Deze informatie is deels aangevuld in het veldwerk.
- Ten tweede is de Grootschalige Basis Kaart (GBK) gebruikt. Deze bevat een indeling van de buurt naar openbare en privé-terreinen. Van de privé-terreinen is op deze kaart de vorm en situatie van woonhuis en bijgebouwen beschikbaar. De inrichtingen van tuinen en erven zijn hierop niet aangegeven. Van de openbare terreinen is op de kaart vorm, functie en inrichting vrij gedetailleerd aan gegeven. Zo kun je de breedte van straten, stoepen en parkeerstroken in de kaart meten en is ook zichtbaar waar zich de plantsoenen, grasvelden, pleinen en overige verharde plekken bevinden. Verder kan vanaf deze kaart een analyse gemaakt worden van de stedenbouwkundige en verkeerskundige structuur.

Beide informatiebronnen zijn tijdens het veldwerk (najaar 2007) aangevuld met foto's. Daarnaast zijn tijdens de diverse bezoeken aan de gemeente, per buurt aanvullende rondes gemaakt per auto, fiets en te voet.

5.3 Ontwikkelingsrichting speelvoorzieningen

Per blok wordt naar de speelvoorzieningen gekeken. Als de gegevens aangeven opheffen of opheffen overwegen (resp.: minder dan 30 of minder dan 40 jeugdigen), wordt gekeken naar de informele mogelijkheden in het blok zelf EN of er in de ruimere omgeving (omliggende blokken) een grote buurtspeelplaats (cat. V) of een goede blokspeelvoorziening ligt die kan voorzien in compensatie op buurtniveau. Van alle

speelvoorzieningen is daarvoor op de GBKN het oppervlak opgemeten. Daar waar een blokspeelvoorziening wel de potentie heeft om compensatie te bieden, maar dat met de huidige inrichting niet waar kan maken, wordt aanbevolen tot herinrichting over te gaan. Dit wordt de "bottom-up"-methode genoemd.

Naast de "bottom-up"-methode is er ook "top-down" gewerkt. Volgens de analyse via kaarten en andere gegevens zijn tekorten aan grote buurtspeelplaatsen en breedtesportplekken aangegeven. In de analyse per buurt is vervolgens aangegeven op welke locaties kan worden voorzien in deze "witte vlekken".

BREEDTESPORT

Deze bijlage gaat in op de definitie van breedtesport en geeft een algemeen programma van eisen voor een openbare balspellocatie geschikt voor breedtesport.

1 Wat is breedtesport?

De afgelopen 20 jaar heeft het NOC/NSF ingezet op topsport op internationaal en olympisch niveau. Na een heroriëntatie op de ontwikkelingen in de Nederlandse sport (Nota: "Wat sport beweegt", NOC/NSF 1996), heeft zij in een brief aan de 2^e Kamer d.d. 18-06-1999, ref. S/P&K991361) plannen voor een impuls in breedtesport uiteengezet. Alle sport die niet gericht is op topprestaties is breedtesport. De volgende argumenten vormen de achtergrond voor deze impuls:

- Hoewel de deelname aan sport in Nederland is toegenomen, neemt actief bewegen in het dagelijks bewegen af. Per saldo is de balans voor beweging negatief. Eenderde van de volwassen Nederlanders kan als zodanig beschouwd worden als lichamenlijk inactief.
- Tegelijkertijd zijn er signalen dat overgewicht aan het toenemen is. Dit vormt als zodanig een bedreiging voor de gezondheid.
- Sport vormt een belangrijk onderdeel van de sociale infrastructuur van onze samenleving. Het is een vindplaats voor ontmoeting en sociale ontplooiing, draagt bij aan lichamenlijk en geestelijk welbevinden en kan worden ingezet bij het opheffen van sociale achterstand.
- Breedtesport bij de jeugd kan ook worden opgevat als kweekvijver voor topsport, toekomstig bestuurskader en actieve leden van verenigingen.

Breedtesport kent een groot scala aan organisatievormen. Van oudsher kennen wij de verenigingen en bonden voor de diverse vormen sport. Daarnaast zijn er talloze vormen van sport die in individueel of klein groepsverband worden beoefend. Zo kent ons land de laatste jaren een grote toename van sportbeoefening in fitnesscentra en sportscholen. Daarnaast zijn er sportvormen bijgekomen met een sterk individueel karakter (surfen, skeeleren, skaten, joggen etc.).

2 Algemeen programma van eisen voor een balspellocatie in de openbare ruimte, geschikt voor breedtesport

Bij de inrichting van een ruimte voor de jeugd houden we met verschillende activiteiten en algemene wensen rekening. Deze leiden tot verschillende ruimtesoorten:

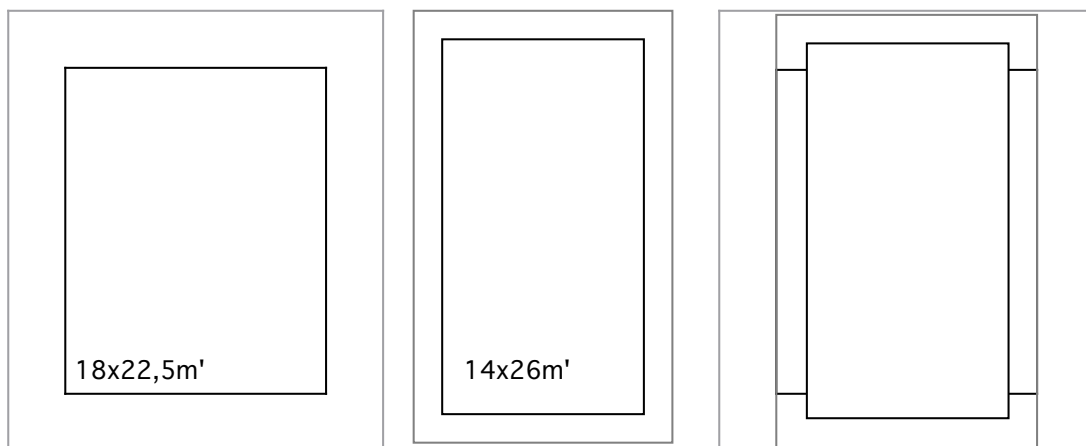
Binnen - buitenruimte	hiermee wordt een overgang van binnen naar buiten bedoeld. Denk bijvoorbeeld aan een luifel of een overkapping. Hier ben je buiten en binnen tegelijk. Binnen deze ruimte ben je geborgen en kun je naar andere activiteiten of mensen kijken.
Open ruimte	dit is gewoon een open terrein waarop niets hoeft en alles kan. Het gaat om een deel voor ruimtevragende activiteiten. Denk hier aan rennen, voetbal, basketbal, fietsen of skaten. Een en ander is afhankelijk van de ondergrond.
Gestructureerde ruimte	dit is een gebied dat speciaal voor een bepaalde activiteit of spel is ingedeeld. Het kan gaan om een speeltoestel, zandbak, maar een skatebaan hoort ook in deze categorie. De essentie dat deze ruimte structuur in de omgeving en tot beweging uitdaagt.
Margegebied	dit is een rand gebied (meestal groen) waarmee een ruimte wordt bepaald en afgeschermd. Hier kun je ook rommelen en je verstoppen.

Bovenstaande indeling is zowel mogelijk bij een algemene inrichting voor kinderen als voor een sportlocatie voor oudere schoolkinderen en jongeren. Een aantal ruimtesoorten kunnen naast elkaar dubbel worden uitgevoerd (schoolkinderen en jongeren). Maar ze kunnen ook over of in elkaar liggen. Een en ander is mede afhankelijk van de maat van het terrein en de te verwachten groepen.

Een verhard oppervlak is essentieel voor een balspellocatie voor breedtesport. Met het Nederlandse klimaat en bodemgesteldheid is een onverhard terrein een groot deel van het jaar onbruikbaar. Juist in de lente en het najaar zijn er veel voor buitensport geschikte, droge en zonnige momenten, maar is het juist de natte bodem die een onverhard terrein ongeschikt maken. Op een verharding kan een maximaal aantal uren sport per jaar worden gehaald.

De maatvoering van het open terrein is het meest bepalend voor wat er op het terrein mogelijk is. Wij stellen als uitgangspunt voor dat je een basketbalwedstrijd of een partij vier bij vier pleintjesvoetbal moet kunnen spelen. De KNVB stelt een maat voor ter grootte van een kwart voetbalveld hetgeen neer komt op 20x25. Met de toegestane marge kan dat ook binnen 18x22,5. Daarbuiten wordt een vrije uitloop van 4 meter aanbevolen. Voor basketbal kun je toe met een speelmaat van 14x26 en wordt een vrije uitloop van 2 meter aanbevolen. Bij wedstrijden moet aan één zijde buiten het uitloopgebied nog een vrije ruimte zijn voor de scoretafel en de teambanken.

Beide maten kunnen over elkaar gelegd. Met belijning kun je het veld aangeven. Dit kan met verf, maar ook met band (en haringgaten) dat alleen bij activiteiten wordt gebruikt.



Resumé een open terrein met basismaat van 26 x 30 meter biedt de meeste vrijheid om diverse balsporten te spelen. Verharding is essentieel voor een optimaal gebruik gedurende het hele jaar (geen natte schoenen). Voor pleinskaten en -skeeleren is dit naar ervaring eveneens een redelijke maat, mits er in de omgeving nog variatie in hoogte aanwezig is.

N.B.: Voor specifieke skatelocaties, voorzien van ramps, stellen wij voor dat op aparte locaties in de openbare ruimte te voorzien.

GEBRUIKTE INFORMATIE

In deze bijlage vindt u een opsomming van de gebruikte informatie.

De volgende informatie was beschikbaar/is gebruikt:

- Spelen in Diemen ; Eindrapportage van het onderzoek naar de speelruimte in de Gemeente Diemen ; doc.nr.: d2/597/038e / SPEELRUIMTE, Amersfoort 2003
- Grootschalige Basiskaart Gemeente Diemen; GBK ; digitaal bestand / Gemeente Diemen, 2009
- Logboek openbare speelvoorzieningen Diemen / Gemeente Diemen, 2009 ; digitaal bestand
- Gegevens bevolking per woning / Gemeente Diemen, afdeling Bevolking, 2009
- Gegevens leegstaande woningen / Gemeente Diemen, afdeling Bevolking, 2009
- Gemeente Atlas Jacob Kuyper 1865-1870 ; kaartblad Gemeente Diemen ; schaal 1:50.000 / J. Kuyper 1868, Uitgave Hugo Suringar. Bron op internet: http://www.atlas1868.nl/nh/kuyper_nh_diemen.html
- Verdrag inzake de Rechten van het Kind ; (IVRK) / New York, 1989 ; Bron op internet: <http://www.defenceforchildren.nl/p/21/68/mo89-mc23/kinderrechtenverdrag>
- Ontwerpwet Buitenspeelruimte / Bron op internet: www.tweedekamer.nl/.../28996%20bij_tcm118-33237.doc
- Diemense Sport, Die Mensen Sporten !! ; Sportnota / Gemeente Diemen 2006
- Begroting 2010 en Meerjarenbegroting 2011-2013 / Gemeente Diemen 2010
- Herijking jongerenwerk / Gemeente Diemen 2009
- Leefwereldonderzoek 2009 onder de jongeren in de gemeente Diemen / 2009
- Notitie Stedelijke Vernieuwing Diemen 2010 - 2014
- Natuurbeleidsplan Diemen / Gemeente Diemen 2009
- Algemene plaatselijke verordening / Gemeente Diemen 2006
- Groenplan Diemen - Thema Spelen en groen / Gemeente Diemen 2009

BEPALING UREN + KOSTEN SPEELPLAATSEN

Uitgangspunten voor een begroting voor het dagelijks beheer van speelruimte

- 1 onderscheid tussen regulier onderhoud en nieuw beleid (investeringen);
- 2 regulier onderhoud is noodzakelijk om speelwaarde op peil te houden;
- 3 regulier onderhoud is noodzakelijk om veiligheid op peil te houden; veiligheidsmanagement is integraal deel van het gewone onderhoud (zie verder NEN-EN 1176-7);
- 4 regulier onderhoud verlengt de levensduur van individuele elementen;
- 5 toestellen hebben een afschrijving

Raming te beheren bestand openbare speelplaatsen

totaal openbare locaties per 2010:	75
totaal toegankelijk locaties derden + beheer gemeente	3
niet toegankelijk locaties derden + beheer gemeente	5
Op te heffen locaties	-6
Nieuw aan te leggen locaties Centrum	2
Locaties Sniep	4

<u>Totaal aantal speelvoorzieningen door Gemeente te beheren:</u>	83

Raming benodigde uren Buitendienst

visuele contrôle minimaal 9 x per jaar à 20 min per speelplaats (incl. logboek)	249 uur
op 5% speelplaatsen visueel, 30 minuten extra nodig voor kleine acties	19 uur
cyclisch onderhoud 4 x 45 min per jaar per speelplaats	249 uur
1x grondige jaarlijks wintercontrole à 1 uur	83 uur
groot onderhoud 2 uur per speelplaats per 1 jaar	166 uur
grafittibestrijding (stelpost)	24 uur
vandalisme onderhoud (stelpost)	24 uur
voorbereidend beleid (verzoeken en klachten)	80 uur

<u>TOTAAL BENODIGDE UREN:</u>	894 uur

Vervangingswaarde op alle openbare locaties:

materiaal	vervangingswaarde	termijn	jaarlijks
Hout	€ 243.000	10 jaar	€ 24.300
Kunststof	€ 62.980	15 jaar	€ 4.199
Metaal	€ 892.240	20 jaar	€ 44.612
Beton	€ 108.790	25 jaar	€ 4.352
Totaal vervangingswaarde	€ 1.307.010		€ 77.462
basis raming bestand:	83 locaties		83 locaties
per locatie:	€ 15.750		€ 934
aantal toestellen (incl. sporttoestellen)	332		
gemiddelde vervangingswaarde toestel:	€ 3.937		

Schatting kosten herinrichten / nieuwe aanleg per locatie:

kosten vervangen toestellen per locatie	€ 15.750		€ 15.750
percentage kosten toestellen totaal		30 %	
opslag OW en ontwerpkosten		20 %	
raming herinrichten/nieuwe aanleg per locatie:			€ 63.000

Bovenstaand bedrag is een gemiddelde.

Schatting kosten breedtesport plek:

verharding 26x30 m2 incl fundering	780 m2	35 €/m2	€ 27.300
combinatiewand doel en basket medium	2 stuks	€10.300	€ 20.600
bank voor tieners	3 stuks	€1.225,00	€ 3.675
opslag OW en ontwerpkosten		20%	€ 9.850
raming breedtesport per locatie (afgerond)			€ 60.000

NB.: bedrag kan variëren met ballenvangers, kooien en andere voorzieningen

BEOORDELING GEBRUIKSDRUK PER LOCATIE GEMEENTE DIEMEN

(alle openbare speelvoorzieningen + gebruikte informele locaties; observaties juni 2009)

lok_nr	LOKATIE_NAAM	OPM_GEBRUIK
Wijk 1	blok	
13.039		locatie is niet geobserveerd
15.052		werd in de observaties niet gebruikt
16.047		werd in de observaties niet gebruikt
19.054		locatie is niet geobserveerd
Wijk 1	blok 1	Flats Rode Kruislaan
17.033	Rode Kruislaan 1e ster	werd in de observaties zeer intensief gebruikt door 57 jeugdigen; 80% jongens en 19% meisjes; 8% 3-6 jaar, 56% 6-9 jaar, 31% 9-12 jaar, 3% 12-15 jaar; 33% rust, 36% beweging, 24% balspel, 5% fantasiespel; 15% begeleiding door oudere; 40% op het gras, 26% op het plein (tegels/verharding), 5% op vast omgevingsmateriaal (bank, rand etc), 22% op een speeltoestel, 5% op de stoep of het (achter)pad
17.034	Rode Kruislaan 2e ster	werd in de observaties zeer intensief gebruikt door 72 jeugdigen; 48% jongens en 51% meisjes; 4% 0-3 jaar, 29% 3-6 jaar, 19% 6-9 jaar, 1% 9-12 jaar, 37% 12-15 jaar, 8% 15-18 jaar; 48% rust, 36% beweging, 6% balspel, 5% constructiespel, 2% verplaatsing; 37% begeleiding door oudere; 12% op het gras, 26% op het plein (tegels/verharding), 23% op vast omgevingsmateriaal (bank, rand etc), 22% op een speeltoestel, 5% in de struiken, 6% op de stoep of het (achter)pad, 2% op straat
17.035	Rode Kruislaan 3e ster	werd in de observaties zeer intensief gebruikt door 52 jeugdigen; 73% jongens en 26% meisjes; 5% 0-3 jaar, 23% 3-6 jaar, 38% 6-9 jaar, 13% 9-12 jaar, 7% 12-15 jaar, 11% 15-18 jaar; 15% rust, 21% beweging, 55% balspel, 7% verplaatsing; 19% begeleiding door oudere; 30% op het gras, 38% op het plein (tegels/verharding), 17% op een speeltoestel, 5% bij zand en/of water, 7% op de stoep of het (achter)pad
17.117.17	Ouddiemerlaan	werd in de observaties gemiddeld gebruikt door 4 meisjes; 4x 3-6 jaar; 4x verplaatsing; 4x begeleiding door oudere; 4x op straat
17.134.01	Rode Kruislaan	werd in de observaties weinig gebruikt door 2 jongens; 1x 0-3 jaar, 1x 9-12 jaar; 2x verplaatsing; 1x begeleiding door oudere; 2x op de stoep of het (achter)pad
17.134.02	Rode Kruislaan	werd in de observaties weinig gebruikt door 2 meisjes; 2x 3-6 jaar; 2x rust; 2x op de stoep of het (achter)pad
17.134.05	Rode Kruislaan	werd in de observaties weinig gebruikt door 1 meisje; 1x 9-12 jaar; 1x verplaatsing; 1x begeleiding door oudere; 1x op straat
17.134.19	Rode Kruislaan	werd in de observaties gemiddeld gebruikt door 5 jongens; 1x 3-6 jaar, 2x 6-9 jaar, 2x 12-15 jaar; 2x rust, 3x balspel; 5x op straat
Wijk 1	blok 2	Landsteinerstraat
17.044.05	Dunantlaan, Henry	werd in de observaties weinig gebruikt door 2 meisjes; 2x 3-6 jaar; 2x beweging; 2x op de stoep of het (achter)pad
17.044.07	Dunantlaan, Henry, plantsoen bij Landsteinerstraat	werd in de observaties goed gebruikt door 10 jeugdigen; 70% jongens en 30% meisjes; 100% 6-9 jaar; 30% rust, 70% balspel; 100% begeleiding door oudere; 70% op het gras, 30% op de stoep of het (achter)pad
17.044.08	Dunantlaan, Henry	werd in de observaties weinig gebruikt door 1 jongen; 1x 6-9 jaar; 1x rust; 1x op de stoep of het (achter)pad
Wijk 1	blok 3	Julianaplantsoen
14.009.06	Beatrixlaan, Prinses	werd in de observaties weinig gebruikt door 2 jongens; 2x 9-12 jaar; 2x rust; 2x op de stoep of het (achter)pad
14.041	Prins Bernhardlaan 12, kdo Hakim	werd in de observaties weinig gebruikt door 2 jongens; 2x 6-9 jaar; 2x balspel; 2x op het plein (tegels/verharding)
14.042	Zeeburg	werd in de observaties intensief gebruikt door 21 jeugdigen; 61% jongens en 38% meisjes; 14% 3-6 jaar, 71% 6-9 jaar, 14% 9-12 jaar; 19% beweging, 47% balspel, 19% fantasiespel, 14% verplaatsing; 14% begeleiding door oudere; 71% op het plein (tegels/verharding), 19% op een speeltoestel, 9% op de stoep of het (achter)pad
14.701	Bernhardlaan, Prins, kinderboerderij	werd in de observaties zeer goed gebruikt door 22 jeugdigen; 50% jongens en 50% meisjes; 31% 0-3 jaar, 63% 3-6 jaar, 4% 6-9 jaar; 54% rust, 18% beweging, 27% verplaatsing; 77% begeleiding door oudere; 4% op het gras, 77% op het plein (tegels/verharding), 18% op de stoep of het (achter)pad
17.038	Henry Dunantlaan 2e waterpartij	werd in de observaties intensief gebruikt door 15 jeugdigen; 66% jongens en 33% meisjes; 13% 3-6 jaar, 73% 9-12 jaar, 13% 15-18 jaar; 33% rust, 13% beweging, 53% balspel; 53% op het gras, 26% op het plein (tegels/verharding), 20% op vast omgevingsmateriaal (bank, rand etc)
17.040	Julianaplantsoen	werd in de observaties zeer goed gebruikt door 20 jeugdigen; 60% jongens en 40% meisjes; 5% 0-3 jaar, 30% 3-6 jaar, 25% 6-9 jaar, 40% 9-12 jaar; 15% beweging, 30% balspel, 35% constructiespel, 20% verplaatsing; 45% begeleiding door oudere; 45% op het plein (tegels/verharding), 35% bij zand en/of water, 20% op de stoep of het (achter)pad
17.074.03	Julianaplantsoen	werd in de observaties weinig gebruikt door 2 meisjes; 1x 6-9 jaar, 1x 9-12 jaar; 2x verplaatsing; 2x op straat

lok_nr	LOKATIE_NAAM	OPM_GEBRUIK
17.074.14	Julianaplantsoen	werd in de observaties weinig gebruikt door 1 jongen en 1 meisje; 2x 0-3 jaar; 2x verplaatsing; 2x op de stoep of het (achter)pad
17.106.02	Mauritslaan, Prins	werd in de observaties weinig gebruikt door 1 meisje; 1x 9-12 jaar; 1x verplaatsing; 1x begeleiding door oudere; 1x op de stoep of het (achter)pad

Wijk 1 blok 4 D.J. den Hartoglaan

17.802	Ouddiemerlaan 106, Sint Petruschool	werd in de observaties zeer intensief gebruikt door 31 jeugdigen; 67% jongens en 32% meisjes; 3% 3-6 jaar, 54% 6-9 jaar, 41% 9-12 jaar; 38% rust, 25% beweging, 29% balspel, 6% fantasiespel; 9% begeleiding door oudere; 54% op het plein (tegels/verharding), 6% op vast omgevingsmateriaal (bank, rand etc), 38% op een speeltoestel
--------	-------------------------------------	-----------------------------------------------------------------------------------------------------------------------------------------------------------------------------------------------------------------------------------------------------------------------------------------------------------------------------------------

Wijk 1 blok 5 Studentenflats Rode Kruislaan

17.036		werd in de observaties niet gebruikt
17.134.16	Rode Kruislaan	werd in de observaties gemiddeld gebruikt door 4 jongens; 4x 15-18 jaar; 2x rust, 2x balspel; 4x op straat

Wijk 1 blok 6 Prinses Marijkestraat

14.009.03	Beatrixlaan, Prinses	werd in de observaties weinig gebruikt door 1 jongen; 1x 6-9 jaar; 1x verplaatsing; 1x op straat
14.009.05	Beatrixlaan, Prinses	werd in de observaties gemiddeld gebruikt door 3 jongens en 5 meisjes; 3x 6-9 jaar, 5x 9-12 jaar; 1x beweging, 3x balspel, 4x verplaatsing; 8x op de stoep of het (achter)pad
14.013.05	Bernhardlaan, Prins, plek achter bushalte	werd in de observaties gemiddeld gebruikt door 4 meisjes; 1x 0-3 jaar, 1x 3-6 jaar, 2x 15-18 jaar; 4x verplaatsing; 4x begeleiding door oudere; 3x op de stoep of het (achter)pad, 1x op straat
14.044	Burg de Kievitstraat	werd in de observaties zeer intensief gebruikt door 60 jeugdigen; 71% jongens en 28% meisjes; 48% 3-6 jaar, 23% 6-9 jaar, 16% 9-12 jaar, 8% 12-15 jaar, 3% 15-18 jaar; 20% rust, 70% beweging, 6% balspel, 3% verplaatsing; 53% begeleiding door oudere; 48% op het plein (tegels/verharding), 20% op vast omgevingsmateriaal (bank, rand etc), 28% op een speeltoestel, 3% op de stoep of het (achter)pad
14.047.01	Emmastraat	werd in de observaties weinig gebruikt door 1 jongen; 1x 3-6 jaar; 1x beweging; 1x begeleiding door oudere; 1x op straat
14.047.02	Emmastraat	werd in de observaties gemiddeld gebruikt door 3 jongens en 3 meisjes; 1x 3-6 jaar, 1x 6-9 jaar, 4x 9-12 jaar; 3x beweging, 2x balspel, 1x verplaatsing; 3x op de stoep of het (achter)pad, 3x op straat
14.077.04	Kievietstraat, Burg. de	werd in de observaties gemiddeld gebruikt door 1 jongen en 5 meisjes; 2x 3-6 jaar, 3x 6-9 jaar, 1x 9-12 jaar; 1x rust, 3x balspel, 2x constructiespel; 6x op de stoep of het (achter)pad
14.077.05	Kievietstraat, Burg. de	werd in de observaties weinig gebruikt door 1 meisje; 1x 0-3 jaar; 1x constructiespel; 1x begeleiding door oudere; 1x op de stoep of het (achter)pad
14.077.43	Burg de Kievitstraat, ingang Emmastraat; achter Scouting 14.043	werd in de observaties gemiddeld gebruikt door 7 meisjes; 1x 0-3 jaar, 2x 3-6 jaar, 4x 6-9 jaar; 5x rust, 2x beweging; 1x begeleiding door oudere; 7x op het gras
14.086.03	Koninginnepad	werd in de observaties weinig gebruikt door 1 meisje; 1x 12-15 jaar; 1x verplaatsing; 1x op de stoep of het (achter)pad
14.097.02	Lublinkstraat, Nicolaas	werd in de observaties weinig gebruikt door 1 jongen en 2 meisjes; 1x 3-6 jaar, 2x 6-9 jaar; 3x verplaatsing; 1x begeleiding door oudere; 3x op de stoep of het (achter)pad
14.104.01	Marijkestraat, Prinses	werd in de observaties gemiddeld gebruikt door 3 jongens en 6 meisjes; 1x 0-3 jaar, 4x 3-6 jaar, 3x 6-9 jaar, 1x 9-12 jaar; 2x beweging, 3x fantasiespel, 4x verplaatsing; 2x begeleiding door oudere; 9x op de stoep of het (achter)pad
14.104.03	Marijkestraat, Prinses	werd in de observaties weinig gebruikt door 1 jongen en 1 meisje; 2x 9-12 jaar; 2x rust; 2x op de stoep of het (achter)pad
14.112.02	Muiderstraatweg	werd in de observaties gemiddeld gebruikt door 6 jongens; 3x 3-6 jaar, 1x 6-9 jaar, 2x 9-12 jaar; 3x rust, 2x beweging, 1x verplaatsing; 1x begeleiding door oudere; 6x op de stoep of het (achter)pad

Wijk 1 blok 7 Prinses Irenestraat

14.009.02	Beatrixlaan, Prinses	werd in de observaties weinig gebruikt door 2 jongens en 1 meisje; 1x 6-9 jaar, 2x 9-12 jaar; 3x verplaatsing; 1x op de stoep of het (achter)pad, 2x op straat
14.073.01	Irenestraat, Prinses	werd in de observaties gemiddeld gebruikt door 7 jongens; 3x 6-9 jaar, 2x 9-12 jaar, 2x 15-18 jaar; 2x rust, 2x balspel, 3x verplaatsing; 2x op vast omgevingsmateriaal (bank, rand etc), 5x op de stoep of het (achter)pad
14.073.02	Irenestraat, Prinses	werd in de observaties weinig gebruikt door 2 jongens; 2x 9-12 jaar; 2x verplaatsing; 2x op straat
14.073.03	Irenestraat, Prinses	werd in de observaties goed gebruikt door 10 jeugdigen; 100% jongens; 70% 6-9 jaar, 30% 15-18 jaar; 30% rust, 70% balspel; 70% op de stoep of het (achter)pad, 30% op straat
14.077.01	Kievietstraat, Burg. de	werd in de observaties gemiddeld gebruikt door 1 jongen en 2 meisjes; 3x 15-18 jaar; 3x rust; 3x op straat
14.077.02	Kievietstraat, Burg. de	werd in de observaties goed gebruikt door 2 jongens en 3 meisjes; 1x 0-3 jaar, 4x 6-9 jaar; 5x verplaatsing; 1x begeleiding door oudere; 5x op straat
14.103.03	Margrietstraat, Prinses	werd in de observaties goed gebruikt door 2 jongens en 6 meisjes; 4x 3-6 jaar, 4x 6-9 jaar; 5x constructiespel, 3x verplaatsing; 7x begeleiding door oudere; 4x op het gras, 1x in de struiken, 3x op straat

lok_nr	LOKATIE_NAAM	OPM_GEBRUIK
14.117.25	Ouddiemerlaan	werd in de observaties intensief gebruikt door 15 jeugdigen; 66% jongens en 33% meisjes; 46% 3-6 jaar, 20% 6-9 jaar, 20% 9-12 jaar, 13% 12-15 jaar; 33% rust, 13% beweging, 53% verplaatsing; 53% begeleiding door oudere; 33% op vast omgevingsmateriaal (bank, rand etc), 60% op de stoep of het (achter)pad, 6% op straat
Wijk 1	blok 8	De Schakel
15.051	Burg. Bickerstraat 46a, De Schakel	werd in de observaties gemiddeld gebruikt door 10 jeugdigen; 90% jongens en 10% meisjes; 20% 6-9 jaar, 60% 9-12 jaar, 20% 15-18 jaar; 60% rust, 20% beweging, 20% balspel; 40% op het plein (tegels/verharding), 40% op vast omgevingsmateriaal (bank, rand etc), 20% op de stoep of het (achter)pad
15.107.01	Medenbach Wakkerplein, van	werd in de observaties weinig gebruikt door 1 jongen en 1 meisje; 2x 6-9 jaar; 2x beweging; 2x op het gras
Wijk 1	blok 9	Paulus Emtinckweg
15.027	Schoolstraat	werd in de observaties zeer intensief gebruikt door 48 jeugdigen; 72% jongens en 27% meisjes; 12% 3-6 jaar, 37% 6-9 jaar, 31% 9-12 jaar, 8% 12-15 jaar, 10% 15-18 jaar; 8% rust, 16% beweging, 70% balspel, 4% verplaatsing; 12% begeleiding door oudere; 66% op het plein (tegels/verharding), 6% op vast omgevingsmateriaal (bank, rand etc), 22% op een speeltoestel, 4% op de stoep of het (achter)pad
15.029.01	Burghoutweg, Gerardt	werd in de observaties gemiddeld gebruikt door 3 jongens; 3x 6-9 jaar; 3x beweging; 3x op een speeltoestel
15.048.02	Emtinckweg, Paulus	werd in de observaties weinig gebruikt door 1 meisje; 1x 6-9 jaar; 1x balspel; 1x begeleiding door oudere; 1x op straat
15.139.05	Schoolpad	werd in de observaties gemiddeld gebruikt door 2 jongens en 3 meisjes; 5x 6-9 jaar; 5x verplaatsing; 5x op de stoep of het (achter)pad
15.140.01	Schoolstraat	werd in de observaties gemiddeld gebruikt door 4 jongens; 4x 6-9 jaar; 4x verplaatsing; 4x op de stoep of het (achter)pad
15.140.02	Schoolstraat	werd in de observaties gemiddeld gebruikt door 4 jongens; 4x 9-12 jaar; 4x rust; 4x op straat
15.140.03	Schoolstraat	werd in de observaties gemiddeld gebruikt door 3 meisjes; 3x 3-6 jaar; 3x verplaatsing; 3x begeleiding door oudere; 3x op de stoep of het (achter)pad
15.159.02	Tienenweg, Burg. van, met begeleidend bosplantsoen	werd in de observaties gemiddeld gebruikt door 2 jongens en 6 meisjes; 2x 3-6 jaar, 4x 6-9 jaar, 2x 9-12 jaar; 2x balspel, 6x verplaatsing; 2x begeleiding door oudere; 2x op het gras, 6x op de stoep of het (achter)pad
15.159.03	Tienenweg, Burg. van, met begeleidend bosplantsoen + trampoline	werd in de observaties gemiddeld gebruikt door 11 jeugdigen; 72% jongens en 27% meisjes; 9% 3-6 jaar, 36% 6-9 jaar, 54% 9-12 jaar; 100% beweging; 36% op het gras, 45% op een speeltoestel, 18% op de stoep of het (achter)pad
15.159.04	Tienenweg, Burg. van, met begeleidend bosplantsoen	werd in de observaties weinig gebruikt door 3 jongens; 2x 3-6 jaar, 1x 15-18 jaar; 1x rust, 2x verplaatsing; 2x begeleiding door oudere; 1x op vast omgevingsmateriaal (bank, rand etc), 2x op de stoep of het (achter)pad
Wijk 1	blok 10	Raadhuisstraat
15.014.01	Bertsstraat, Jan	werd in de observaties weinig gebruikt door 2 meisjes; 2x 9-12 jaar; 2x verplaatsing; 2x op de stoep of het (achter)pad
15.014.03	Bertsstraat, Jan	werd in de observaties weinig gebruikt door 1 jongen; 1x 3-6 jaar; 1x verplaatsing; 1x begeleiding door oudere; 1x op vast omgevingsmateriaal (bank, rand etc)
15.064.04	Hartveldseweg	werd in de observaties weinig gebruikt door 3 jongens; 1x 0-3 jaar, 2x 3-6 jaar; 3x verplaatsing; 1x begeleiding door oudere; 3x op straat
15.130.01	Raadhuisstraat, t.o. school	werd in de observaties gemiddeld gebruikt door 3 jongens; 3x 9-12 jaar; 3x beweging; 3x op de stoep of het (achter)pad
15.130.02	Raadhuisstraat	werd in de observaties gemiddeld gebruikt door 4 jongens; 2x 0-3 jaar, 2x 6-9 jaar; 2x balspel, 2x verplaatsing; 2x begeleiding door oudere; 4x op de stoep of het (achter)pad
15.130.03	Raadhuisstraat	werd in de observaties weinig gebruikt door 2 meisjes; 2x 6-9 jaar; 2x verplaatsing; 2x begeleiding door oudere; 2x op de stoep of het (achter)pad
15.139.01	Schoolpad	werd in de observaties weinig gebruikt door 2 meisjes; 2x 12-15 jaar; 2x verplaatsing; 2x op de stoep of het (achter)pad
15.148.02	Soesdijkstraat, Johan van	werd in de observaties gemiddeld gebruikt door 4 jongens; 4x 15-18 jaar; 4x rust; 4x op vast omgevingsmateriaal (bank, rand etc)
15.159.01	Tienenweg, Burg. van	werd in de observaties weinig gebruikt door 2 meisjes; 2x 6-9 jaar; 2x verplaatsing; 2x op de stoep of het (achter)pad

lok_nr	LOKATIE_NAAM	OPM_GEBRUIK
Wijk 1	blok 11	Diemerkaade
15.053	Diemerkaade	werd in de observaties goed gebruikt door 4 jongens en 1 meisje; 5x 12-15 jaar; 1x rust, 4x balspel; 1x op vast omgevingsmateriaal (bank, rand etc), 4x op de stoep of het (achter)pad
15.089.11	Krijtsstraat, Arent	werd in de observaties weinig gebruikt door 1 jongen; 1x 3-6 jaar; 1x verplaatsing; 1x begeleiding door oudere; 1x op de stoep of het (achter)pad
15.089.14	Krijtsstraat, Arent	werd in de observaties weinig gebruikt door 1 meisje; 1x 12-15 jaar; 1x verplaatsing; 1x op de stoep of het (achter)pad
Wijk 1	blok 12	Oranjelaan
15.089.07	Krijtsstraat, Arent	werd in de observaties weinig gebruikt door 1 meisje; 1x 0-3 jaar; 1x verplaatsing; 1x begeleiding door oudere; 1x op de stoep of het (achter)pad
15.089.08	Krijtsstraat, Arent	werd in de observaties gemiddeld gebruikt door 3 jongens en 1 meisje; 1x 3-6 jaar, 2x 6-9 jaar, 1x 9-12 jaar; 4x verplaatsing; 1x begeleiding door oudere; 1x op de stoep of het (achter)pad, 3x op straat
15.182.02	Wilhelminaplantsoen	werd in de observaties weinig gebruikt door 1 jongen; 1x 9-12 jaar; 1x verplaatsing; 1x op straat
15.182.04	Wilhelminaplantsoen	werd in de observaties gemiddeld gebruikt door 3 jongens en 1 meisje; 2x 3-6 jaar, 2x 9-12 jaar; 4x verplaatsing; 2x begeleiding door oudere; 4x op de stoep of het (achter)pad
15.182.05	Wilhelminaplantsoen	werd in de observaties gemiddeld gebruikt door 3 meisjes; 3x 12-15 jaar; 3x rust; 3x op vast omgevingsmateriaal (bank, rand etc)
15.182.06	Wilhelminaplantsoen	werd in de observaties gemiddeld gebruikt door 2 jongens en 1 meisje; 2x 0-3 jaar, 1x 6-9 jaar; 1x rust, 2x verplaatsing; 2x begeleiding door oudere; 2x op de stoep of het (achter)pad, 1x op straat
16.050	v. Markenplantsoen	werd in de observaties zeer intensief gebruikt door 95 jeugdigen; 65% jongens en 34% meisjes; 1% 0-3 jaar, 29% 3-6 jaar, 38% 6-9 jaar, 18% 9-12 jaar, 3% 12-15 jaar, 8% 15-18 jaar; 21% rust, 35% beweging, 34% balspel, 7% constructiespel, 1% verplaatsing; 40% begeleiding door oudere; 16% op het gras, 21% op het plein (tegels/verharding), 8% op vast omgevingsmateriaal (bank, rand etc), 45% op een speeltoestel, 7% bij zand en/of water, 1% op de stoep of het (achter)pad
16.071.01	Hoofflaan	werd in de observaties weinig gebruikt door 2 meisjes; 2x 6-9 jaar; 2x beweging; 2x op een speeltoestel
16.105.01	Markenplantsoen, van	werd in de observaties goed gebruikt door 3 jongens en 3 meisjes; 1x 3-6 jaar, 5x 6-9 jaar; 6x beweging; 6x begeleiding door oudere; 2x op een speeltoestel, 4x bij zand en/of water
16.105.05	Markenplantsoen, van, grasveld bij flat (2 t/m 28)	werd in de observaties goed gebruikt door 4 jongens en 5 meisjes; 1x 0-3 jaar, 2x 3-6 jaar, 6x 6-9 jaar; 6x rust, 3x beweging; 6x begeleiding door oudere; 2x op het gras, 1x op vast omgevingsmateriaal (bank, rand etc), 6x op de stoep of het (achter)pad
16.115.02	Oranjelaan	werd in de observaties weinig gebruikt door 2 jongens; 2x 15-18 jaar; 2x verplaatsing; 2x op de stoep of het (achter)pad
16.115.03	Oranjelaan	werd in de observaties gemiddeld gebruikt door 3 meisjes; 3x 6-9 jaar; 3x verplaatsing; 3x op de stoep of het (achter)pad
16.115.04	Oranjelaan, grasveld bij flat (30 t/m 84)	werd in de observaties gemiddeld gebruikt door 4 jongens en 1 meisje; 1x 0-3 jaar, 1x 3-6 jaar, 3x 6-9 jaar; 1x rust, 1x beweging, 2x balspel, 1x verplaatsing; 3x begeleiding door oudere; 2x op het gras, 3x op de stoep of het (achter)pad
16.116.03	Oranjeplantsoen	werd in de observaties weinig gebruikt door 1 meisje; 1x 6-9 jaar; 1x verplaatsing; 1x op straat
Wijk 1	blok 13	Alfred Nobelstraat
16.026.06	Brandstraat, Aristide, grasveld bij nrs 33-53	werd in de observaties gemiddeld gebruikt door 3 jongens; 3x 6-9 jaar; 3x balspel; 3x op het gras
16.114.02	Nobelstraat, Alfred	werd in de observaties weinig gebruikt door 1 meisje; 1x 6-9 jaar; 1x verplaatsing; 1x begeleiding door oudere; 1x op de stoep of het (achter)pad
16.114.03	Nobelstraat, Alfred	werd in de observaties weinig gebruikt door 1 meisje; 1x 9-12 jaar; 1x verplaatsing; 1x begeleiding door oudere; 1x op de stoep of het (achter)pad
16.114.04	Nobelstraat, Alfred, grasveld nrs 33-46	werd in de observaties weinig gebruikt door 2 meisjes; 2x 6-9 jaar; 2x fantasiespel; 2x op het gras
16.114.07	Nobelstraat, Alfred, grasveld nrs 12-32	werd in de observaties goed gebruikt door 11 jeugdigen; 81% jongens en 18% meisjes; 18% 0-3 jaar, 81% 6-9 jaar; 18% rust, 18% beweging, 63% balspel; 100% begeleiding door oudere; 100% op het gras
16.142.01	Schweitzerstraat, Albert	werd in de observaties gemiddeld gebruikt door 3 jongens en 3 meisjes; 1x 0-3 jaar, 5x 6-9 jaar; 2x beweging, 2x constructiespel, 2x verplaatsing; 2x begeleiding door oudere; 2x op een speeltoestel, 2x in de struiken, 2x op de stoep of het (achter)pad
16.142.02	Schweitzerstraat, Albert	werd in de observaties weinig gebruikt door 1 meisje; 1x 6-9 jaar; 1x rust; 1x begeleiding door oudere; 1x op straat
16.142.04	Schweitzerstraat, Albert, grasveld nrs. 33-53	werd in de observaties gemiddeld gebruikt door 3 jongens en 4 meisjes; 3x 3-6 jaar, 2x 6-9 jaar, 1x 9-12 jaar, 1x 12-15 jaar; 3x rust, 4x balspel; 4x begeleiding door oudere; 7x op het gras
16.142.07	Schweitzerstraat, Albert, grasveld nrs 12-32	werd in de observaties gemiddeld gebruikt door 4 jongens; 2x 3-6 jaar, 2x 6-9 jaar; 4x rust; 4x op het gras
16.142.08	Schweitzerstraat, Albert	werd in de observaties gemiddeld gebruikt door 5 jongens en 3 meisjes; 1x 0-3 jaar, 1x 3-6 jaar, 4x 6-9 jaar, 2x 12-15 jaar; 1x rust, 4x balspel, 3x verplaatsing; 6x begeleiding door oudere; 7x op het gras, 1x op de stoep of het (achter)pad
16.142.09	Schweitzerstraat, Albert, grasveld nrs 1-13	werd in de observaties goed gebruikt door 2 jongens en 3 meisjes; 5x 6-9 jaar; 5x beweging; 5x begeleiding door oudere; 5x op het gras

lok_nr	LOKATIE_NAAM	OPM_GEBRUIK
16.204.02	Cassinlaan, Rene	werd in de observaties weinig gebruikt door 2 meisjes; 1x 3-6 jaar, 1x 6-9 jaar; 2x verplaatsing; 2x begeleiding door oudere; 2x op de stoep of het (achter)pad
Wijk 1 blok 14 Flats Martin Luther Kinglaan		
16.045	M. L. Kinglaan 1e ster	werd in de observaties intensief gebruikt door 38 jeugdigen; 94% jongens en 5% meisjes; 7% 0-3 jaar, 7% 3-6 jaar, 50% 6-9 jaar, 28% 9-12 jaar, 5% 15-18 jaar; 7% rust, 81% balspel, 10% constructiespel; 36% begeleiding door oudere; 55% op het gras, 28% op het plein (tegels/verharding), 5% op vast omgevingsmateriaal (bank, rand etc), 10% bij zand en/of water
16.046	M. L. Kinglaan 2e ster	werd in de observaties intensief gebruikt door 22 jeugdigen; 45% jongens en 54% meisjes; 31% 3-6 jaar, 40% 6-9 jaar, 27% 9-12 jaar; 31% rust, 36% beweging, 13% balspel, 9% fantasiespel, 9% constructiespel; 50% begeleiding door oudere; 68% op het gras, 13% op een speeltoestel, 9% in de struiken, 9% op de stoep of het (achter)pad
16.055.02	Gemertplein, dr A.J.J. van	werd in de observaties gemiddeld gebruikt door 5 jongens; 1x 6-9 jaar, 4x 15-18 jaar; 4x rust, 1x verplaatsing; 1x begeleiding door oudere; 4x op de stoep of het (achter)pad, 1x op straat
16.079.01	Kinglaan, Martin Luther	werd in de observaties weinig gebruikt door 1 meisje; 1x 6-9 jaar; 1x verplaatsing; 1x begeleiding door oudere; 1x op de stoep of het (achter)pad
16.079.02	Kinglaan, Martin Luther	werd in de observaties weinig gebruikt door 1 jongen; 1x 9-12 jaar; 1x verplaatsing; 1x begeleiding door oudere; 1x op straat
Wijk 1 blok 52 Buitenlust		
19.027.02	Buitenlust	werd in de observaties weinig gebruikt door 2 jongens; 1x 3-6 jaar, 1x 6-9 jaar; 2x beweging; 2x op de stoep of het (achter)pad
19.027.05	Buitenlust, plantsoen bij nr 66/67	werd in de observaties weinig gebruikt door 2 jongens; 2x 3-6 jaar; 2x rust; 2x begeleiding door oudere; 2x op het gras
19.027.15	Buitenlust	werd in de observaties weinig gebruikt door 2 jongens; 2x 9-12 jaar; 2x balspel; 2x op straat
19.029	1e Buitenlust	werd in de observaties zeer goed gebruikt door 14 jeugdigen; 64% jongens en 35% meisjes; 7% 0-3 jaar, 42% 3-6 jaar, 28% 6-9 jaar, 21% 9-12 jaar; 50% beweging, 14% balspel, 21% fantasiespel, 14% constructiespel; 64% begeleiding door oudere; 64% op het plein (tegels/verharding), 21% op een speeltoestel, 14% bij zand en/of water
19.030	2e Buitenlust	werd in de observaties zeer goed gebruikt door 19 jeugdigen; 15% jongens en 84% meisjes; 36% 3-6 jaar, 36% 6-9 jaar, 26% 9-12 jaar; 73% beweging, 15% balspel, 10% verplaatsing; 10% begeleiding door oudere; 15% op het plein (tegels/verharding), 36% op een speeltoestel, 10% bij zand en/of water, 36% op de stoep of het (achter)pad
19.031	Buitenlust	werd in de observaties intensief gebruikt door 23 jeugdigen; 47% jongens en 52% meisjes; 26% 9-12 jaar, 52% 12-15 jaar, 21% 15-18 jaar; 56% rust, 8% beweging, 26% balspel, 8% verplaatsing; 30% op het gras, 60% op het plein (tegels/verharding), 8% op de stoep of het (achter)pad
19.117.13	Ouddiemerlaan	werd in de observaties weinig gebruikt door 3 jongens; 1x 0-3 jaar, 1x 3-6 jaar, 1x 9-12 jaar; 3x verplaatsing; 2x begeleiding door oudere; 2x op de stoep of het (achter)pad, 1x op straat
Wijk 1 blok 53 Harmonielaan		
20.032	C.J.der Kinderenplein	werd in de observaties intensief gebruikt door 24 jeugdigen; 66% jongens en 33% meisjes; 4% 0-3 jaar, 12% 3-6 jaar, 66% 6-9 jaar, 8% 9-12 jaar, 8% 15-18 jaar; 8% rust, 50% beweging, 25% balspel, 16% verplaatsing; 4% begeleiding door oudere; 12% op het plein (tegels/verharding), 8% op vast omgevingsmateriaal (bank, rand etc), 20% op een speeltoestel, 58% op de stoep of het (achter)pad
20.061.01	Harmonielaan	werd in de observaties weinig gebruikt door 2 jongens; 2x 12-15 jaar; 2x verplaatsing; 2x op straat
20.061.03	Harmonielaan	werd in de observaties gemiddeld gebruikt door 5 jongens en 2 meisjes; 1x 9-12 jaar, 6x 15-18 jaar; 7x verplaatsing; 7x op de stoep of het (achter)pad
20.061.13	Harmonielaan	werd in de observaties gemiddeld gebruikt door 2 jongens en 1 meisje; 2x 6-9 jaar, 1x 9-12 jaar; 3x verplaatsing; 3x op de stoep of het (achter)pad
20.078.02	Kinderenplein, C.J. der	werd in de observaties weinig gebruikt door 2 meisjes; 2x 9-12 jaar; 2x verplaatsing; 2x op straat
Wijk 1 blok 54 Flats Tobias Asserlaan		
16.007.12	Asserlaan, Tobias	werd in de observaties weinig gebruikt door 2 meisjes; 2x 12-15 jaar; 2x verplaatsing; 2x op straat
16.048	Tobias Asserlaan 2e ster	werd in de observaties gemiddeld gebruikt door 1 jongen en 3 meisjes; 1x 3-6 jaar, 2x 6-9 jaar, 1x 15-18 jaar; 2x beweging, 1x constructiespel, 1x verplaatsing; 3x begeleiding door oudere; 2x op een speeltoestel, 1x bij zand en/of water, 1x op de stoep of het (achter)pad
16.049	Tobias Asserlaan 3e ster	werd in de observaties weinig gebruikt door 1 meisje; 1x 3-6 jaar; 1x beweging; 1x begeleiding door oudere; 1x op een speeltoestel

lok_nr	LOKATIE_NAAM	OPM_GEBRUIK
Wijk 2	blok	
01.089		werd in de observaties niet gebruikt
Wijk 2	blok 15	Beukenhorst
06.015.02	Beukenhorst	werd in de observaties gemiddeld gebruikt door 3 jongens; 3x 15-18 jaar; 3x rust; 3x op de stoep of het (achter)pad
06.015.04	Beukenhorst	werd in de observaties weinig gebruikt door 2 jongens; 1x 3-6 jaar, 1x 6-9 jaar; 2x verplaatsing; 2x begeleiding door oudere; 2x op de stoep of het (achter)pad
06.055	Beukenhorst	werd in de observaties zeer intensief gebruikt door 41 jeugdigen; 82% jongens en 17% meisjes; 36% 6-9 jaar, 21% 9-12 jaar, 9% 12-15 jaar, 31% 15-18 jaar; 19% rust, 70% balspel, 9% verplaatsing; 85% op het plein (tegels/verharding), 4% op vast omgevingsmateriaal (bank, rand etc), 9% op de stoep of het (achter)pad
06.056	Beukenhorst-Berkenstede	werd in de observaties intensief gebruikt door 34 jeugdigen; 58% jongens en 41% meisjes; 32% 3-6 jaar, 2% 6-9 jaar, 38% 9-12 jaar, 11% 12-15 jaar, 14% 15-18 jaar; 58% rust, 2% beweging, 5% balspel, 14% constructiespel, 17% verplaatsing; 11% begeleiding door oudere; 5% op het gras, 20% op het plein (tegels/verharding), 26% op vast omgevingsmateriaal (bank, rand etc), 2% op een speeltoestel, 14% bij zand en/of water, 11% op de stoep of het (achter)pad, 17% op straat
06.194.02	Eendenpad	werd in de observaties weinig gebruikt door 2 jongens; 2x 12-15 jaar; 2x verplaatsing; 2x op de stoep of het (achter)pad
06.194.03	Eendenpad	werd in de observaties weinig gebruikt door 2 jongens; 2x 15-18 jaar; 2x rust; 2x op de stoep of het (achter)pad
Wijk 2	blok 16	Anne Frankstraat
08.010.03	Beekstraat, P.J.ter	werd in de observaties gemiddeld gebruikt door 4 meisjes; 2x 3-6 jaar, 1x 6-9 jaar, 1x 15-18 jaar; 4x verplaatsing; 4x op de stoep of het (achter)pad
08.057	Anne Frankstraat	werd in de observaties intensief gebruikt door 41 jeugdigen; 56% jongens en 43% meisjes; 26% 3-6 jaar, 34% 6-9 jaar, 31% 9-12 jaar, 7% 12-15 jaar; 24% rust, 46% beweging, 19% balspel, 9% constructiespel; 29% begeleiding door oudere; 24% op het plein (tegels/verharding), 2% op vast omgevingsmateriaal (bank, rand etc), 56% op een speeltoestel, 2% bij zand en/of water, 7% in de struiken, 7% op straat
08.068.01	Hendrikkade, Prins	werd in de observaties goed gebruikt door 12 jeugdigen; 58% jongens en 41% meisjes; 33% 3-6 jaar, 58% 9-12 jaar, 8% 15-18 jaar; 66% rust, 33% balspel; 33% begeleiding door oudere; 100% op de stoep of het (achter)pad
08.068.02	Hendrikkade, Prins	werd in de observaties gemiddeld gebruikt door 2 jongens en 2 meisjes; 2x 6-9 jaar, 2x 9-12 jaar; 4x verplaatsing; 2x op de stoep of het (achter)pad, 2x op straat
08.125.01	Petersenstraat, Hector	werd in de observaties weinig gebruikt door 2 jongens en 1 meisje; 1x 6-9 jaar, 2x 15-18 jaar; 1x beweging, 2x verplaatsing; 3x op de stoep of het (achter)pad
Wijk 2	blok 17	Venusschelp
07.062	Zwanenpad	werd in de observaties zeer intensief gebruikt door 58 jeugdigen; 86% jongens en 13% meisjes; 3% 3-6 jaar, 18% 6-9 jaar, 24% 9-12 jaar, 12% 12-15 jaar, 41% 15-18 jaar; 18% rust, 8% beweging, 60% balspel, 6% fantasiespel, 5% verplaatsing; 3% begeleiding door oudere; 6% op het gras, 74% op het plein (tegels/verharding), 5% op vast omgevingsmateriaal (bank, rand etc), 8% op een speeltoestel, 5% op de stoep of het (achter)pad
07.157.06	Tapijtschelp	werd in de observaties weinig gebruikt door 1 jongen; 1x 3-6 jaar; 1x beweging; 1x begeleiding door oudere; 1x op de stoep of het (achter)pad
07.157.09	Tapijtschelp	werd in de observaties gemiddeld gebruikt door 3 jongens en 3 meisjes; 4x 0-3 jaar, 1x 6-9 jaar, 1x 9-12 jaar; 6x beweging; 6x begeleiding door oudere; 6x op de stoep of het (achter)pad
07.166.01	Venusschelp	werd in de observaties goed gebruikt door 12 jeugdigen; 75% jongens en 25% meisjes; 16% 3-6 jaar, 58% 6-9 jaar, 25% 9-12 jaar; 58% balspel, 41% constructiespel; 41% begeleiding door oudere; 100% op de stoep of het (achter)pad
07.166.04	Venusschelp	werd in de observaties weinig gebruikt door 1 jongen; 1x 12-15 jaar; 1x verplaatsing; 1x op de stoep of het (achter)pad
Wijk 2	blok 18	Schelpenhoek
07.058	Hartschelp	werd in de observaties zeer goed gebruikt door 14 jeugdigen; 57% jongens en 42% meisjes; 14% 0-3 jaar, 50% 3-6 jaar, 14% 6-9 jaar, 21% 12-15 jaar; 42% rust, 7% beweging, 28% balspel, 21% verplaatsing; 21% begeleiding door oudere; 14% op vast omgevingsmateriaal (bank, rand etc), 7% op een speeltoestel, 42% op de stoep of het (achter)pad, 35% op straat
07.059	Slijkschelp (3x speeltoestellen)	werd in de observaties gemiddeld gebruikt door 7 jongens en 2 meisjes; 3x 3-6 jaar, 2x 6-9 jaar, 4x 9-12 jaar; 3x rust, 1x beweging, 5x balspel; 3x begeleiding door oudere; 7x op het plein (tegels/verharding), 2x op vast omgevingsmateriaal (bank, rand etc)
07.059A	Slijkschelp (3x speeltoestellen)	werd in de observaties zeer goed gebruikt door 14 jeugdigen; 78% jongens en 21% meisjes; 42% 3-6 jaar, 57% 6-9 jaar; 14% rust, 14% beweging, 14% balspel, 14% fantasiespel, 42% constructiespel; 42% begeleiding door oudere; 14% op het plein (tegels/verharding), 14% op vast omgevingsmateriaal (bank, rand etc), 14% op een speeltoestel, 57% op de stoep of het (achter)pad
07.059tot		werd in de observaties intensief gebruikt door 23 jeugdigen; 78% jongens en 21% meisjes; 39% 3-6 jaar, 43% 6-9 jaar, 17% 9-12 jaar; 21% rust, 13% beweging, 30% balspel, 8% fantasiespel, 26% constructiespel; 39% begeleiding door oudere; 39% op het plein (tegels/verharding), 17% op vast omgevingsmateriaal (bank, rand etc), 8% op een speeltoestel, 34% op de stoep of het (achter)pad

lok_nr	LOKATIE_NAAM	OPM_GEBRUIK
07.060	Hartschelp, midden	werd in de observaties zeer goed gebruikt door 14 jeugdigen; 28% jongens en 71% meisjes; 7% 0-3 jaar, 7% 3-6 jaar, 14% 6-9 jaar, 42% 9-12 jaar, 28% 12-15 jaar; 35% rust, 21% beweging, 42% verplaatsing; 14% begeleiding door oudere; 21% op het plein (tegels/verharding), 7% op vast omgevingsmateriaal (bank, rand etc), 28% op een speeltoestel, 28% op de stoep of het (achter)pad, 14% op straat
07.063	Ouderkerkerlaan 14/16, tegenover OecBS De Ark	werd in de observaties zeer goed gebruikt door 17 jeugdigen; 76% jongens en 23% meisjes; 5% 0-3 jaar, 82% 3-6 jaar, 11% 6-9 jaar; 5% rust, 58% beweging, 35% balspel; 100% begeleiding door oudere; 58% op het plein (tegels/verharding), 5% op vast omgevingsmateriaal (bank, rand etc), 35% op een speeltoestel
07.064	Ouderkerkerlaan 115, OecBS De Ark	werd in de observaties zeer intensief gebruikt door 80 jeugdigen; 61% jongens en 38% meisjes; 7% 0-3 jaar, 10% 3-6 jaar, 53% 6-9 jaar, 22% 9-12 jaar, 3% 12-15 jaar, 2% 15-18 jaar; 28% rust, 25% beweging, 46% balspel; 20% begeleiding door oudere; 66% op het plein (tegels/verharding), 15% op vast omgevingsmateriaal (bank, rand etc), 13% op een speeltoestel, 5% op de stoep of het (achter)pad
07.120.02	Ouderkerkerlaan	werd in de observaties weinig gebruikt door 1 meisje; 1x 3-6 jaar; 1x rust; 1x begeleiding door oudere; 1x op vast omgevingsmateriaal (bank, rand etc)
07.146.01	Slijkschelp	werd in de observaties gemiddeld gebruikt door 3 meisjes; 3x 3-6 jaar; 3x verplaatsing; 3x begeleiding door oudere; 3x op de stoep of het (achter)pad
07.146.02	Slijkschelp	werd in de observaties weinig gebruikt door 1 meisje; 1x 12-15 jaar; 1x verplaatsing; 1x op de stoep of het (achter)pad
07.192.11	Boven Rijkersloot	werd in de observaties weinig gebruikt door 2 jongens; 2x 15-18 jaar; 2x rust; 2x op vast omgevingsmateriaal (bank, rand etc)

Wijk 2 blok 19 Havikskruid

04.067	Ouderkerkerlaan 30, pzs/kdv t Bos Beijaart en Pino	werd in de observaties zeer intensief gebruikt door 42 jeugdigen; 50% jongens en 50% meisjes; 28% 3-6 jaar, 35% 6-9 jaar, 19% 9-12 jaar, 16% 15-18 jaar; 38% rust, 61% beweging; 42% begeleiding door oudere; 4% op het gras, 54% op het plein (tegels/verharding), 11% op vast omgevingsmateriaal (bank, rand etc), 28% op een speeltoestel
04.068	Kruidenthof, nw. speelplaats	werd in de observaties zeer intensief gebruikt door 49 jeugdigen; 67% jongens en 32% meisjes; 10% 3-6 jaar, 57% 6-9 jaar, 22% 9-12 jaar, 4% 12-15 jaar, 6% 15-18 jaar; 18% rust, 55% balspel, 26% fantasiospel; 67% begeleiding door oudere; 48% op het plein (tegels/verharding), 10% op vast omgevingsmateriaal (bank, rand etc), 40% op een speeltoestel
04.069	Speenkruid, BS de Venser	werd in de observaties zeer intensief gebruikt door 48 jeugdigen; 52% jongens en 47% meisjes; 20% 3-6 jaar, 45% 6-9 jaar, 27% 9-12 jaar, 2% 12-15 jaar, 4% 15-18 jaar; 22% rust, 60% beweging, 14% balspel, 2% verplaatsing; 45% begeleiding door oudere; 18% op het plein (tegels/verharding), 29% op vast omgevingsmateriaal (bank, rand etc), 50% op een speeltoestel, 2% op de stoep of het (achter)pad
04.150.03	Speenkruid	werd in de observaties weinig gebruikt door 2 jongens; 2x 9-12 jaar; 2x verplaatsing; 2x op de stoep of het (achter)pad
04.192.17	Boven Rijkersloot	werd in de observaties gemiddeld gebruikt door 3 jongens; 1x 12-15 jaar, 2x 15-18 jaar; 3x rust; 3x op de stoep of het (achter)pad
04.192.19	Boven Rijkersloot	werd in de observaties gemiddeld gebruikt door 3 jongens; 3x 15-18 jaar; 3x rust; 3x op vast omgevingsmateriaal (bank, rand etc)
04.192.21	Boven Rijkersloot	werd in de observaties weinig gebruikt door 1 jongen; 1x 12-15 jaar; 1x verplaatsing; 1x op de stoep of het (achter)pad
04.202.01	Wildemanskruid	werd in de observaties weinig gebruikt door 1 meisje; 1x 3-6 jaar; 1x verplaatsing; 1x begeleiding door oudere; 1x op de stoep of het (achter)pad
04.202.03	Wildemanskruid	werd in de observaties gemiddeld gebruikt door 4 jongens; 4x 9-12 jaar; 4x rust; 4x op de stoep of het (achter)pad

Wijk 2 blok 20 Dalkruid

04.034.01	Dalkruid	werd in de observaties gemiddeld gebruikt door 1 jongen en 3 meisjes; 4x 12-15 jaar; 4x verplaatsing; 4x op de stoep of het (achter)pad
04.065	Kleefkruid	werd in de observaties goed gebruikt door 11 jeugdigen; 63% jongens en 36% meisjes; 9% 0-3 jaar, 36% 3-6 jaar, 45% 6-9 jaar, 9% 15-18 jaar; 36% rust, 63% beweging; 45% begeleiding door oudere; 9% op het plein (tegels/verharding), 27% op vast omgevingsmateriaal (bank, rand etc), 63% op een speeltoestel
04.090.01	Kruidenthof, parkeerplaats	werd in de observaties gemiddeld gebruikt door 4 jongens en 2 meisjes; 2x 12-15 jaar, 4x 15-18 jaar; 4x rust, 2x verplaatsing; 4x op vast omgevingsmateriaal (bank, rand etc), 2x op de stoep of het (achter)pad
04.127.02	Pijlkruid	werd in de observaties gemiddeld gebruikt door 3 meisjes; 3x 3-6 jaar; 3x verplaatsing; 3x begeleiding door oudere; 3x op de stoep of het (achter)pad
04.201.17	Roerdomppad	werd in de observaties gemiddeld gebruikt door 3 jongens en 2 meisjes; 1x 9-12 jaar, 4x 12-15 jaar; 2x rust, 3x verplaatsing; 1x op straat

lok_nr	LOKATIE_NAAM	OPM_GEBRUIK
Wijk 2	blok 21	Gemaal
03.036.06	Diemerdreef, bij bushalte	werd in de observaties weinig gebruikt door 1 jongen; 1x 3-6 jaar; 1x verplaatsing; 1x begeleiding door oudere; 1x op de stoep of het (achter)pad
03.041.02	Dijkhuizen	werd in de observaties weinig gebruikt door 1 meisje; 1x 3-6 jaar; 1x rust; 1x begeleiding door oudere; 1x op de stoep of het (achter)pad
03.054.01	Gemaal	werd in de observaties weinig gebruikt door 2 jongens; 1x 3-6 jaar, 1x 15-18 jaar; 1x rust, 1x verplaatsing; 1x begeleiding door oudere; 1x op de stoep of het (achter)pad, 1x op straat
03.070	Ringkade	werd in de observaties zeer intensief gebruikt door 53 jeugdigen; 73% jongens en 26% meisjes; 1% 0-3 jaar, 13% 3-6 jaar, 24% 6-9 jaar, 28% 9-12 jaar, 5% 12-15 jaar, 26% 15-18 jaar; 15% rust, 24% beweging, 58% balspel, 1% verplaatsing; 43% begeleiding door oudere; 84% op het plein (tegels/verharding), 9% op vast omgevingsmateriaal (bank, rand etc), 3% op een speeltoestel, 1% bij zand en/of water
03.071	Binnenpolder	werd in de observaties zeer goed gebruikt door 17 jeugdigen; 76% jongens en 23% meisjes; 5% 0-3 jaar, 23% 3-6 jaar, 23% 6-9 jaar, 17% 12-15 jaar, 29% 15-18 jaar; 47% rust, 29% beweging, 11% balspel, 11% verplaatsing; 23% begeleiding door oudere; 35% op het plein (tegels/verharding), 29% op vast omgevingsmateriaal (bank, rand etc), 23% op een speeltoestel, 11% op de stoep of het (achter)pad
03.072	Polderland	werd in de observaties weinig gebruikt door 2 jongens en 1 meisje; 3x 9-12 jaar; 2x rust, 1x beweging; 1x begeleiding door oudere; 1x op een speeltoestel, 2x op de stoep of het (achter)pad
03.084	Polderland/ouderkerkerlaan	werd in de observaties gemiddeld gebruikt door 2 jongens en 4 meisjes; 1x 0-3 jaar, 4x 3-6 jaar, 1x 15-18 jaar; 1x rust, 5x beweging; 2x begeleiding door oudere; 1x op vast omgevingsmateriaal (bank, rand etc), 5x op een speeltoestel
03.120.10	Ouderkerkerlaan	werd in de observaties weinig gebruikt door 1 meisje; 1x 12-15 jaar; 1x verplaatsing; 1x op de stoep of het (achter)pad
03.129.05	Polderland	werd in de observaties weinig gebruikt door 1 jongen en 2 meisjes; 1x 9-12 jaar, 2x 12-15 jaar; 2x rust, 1x verplaatsing; 3x op de stoep of het (achter)pad
03.129.06	Polderland	werd in de observaties gemiddeld gebruikt door 2 jongens en 1 meisje; 3x 15-18 jaar; 3x verplaatsing; 3x op straat
03.129.07	Polderland	werd in de observaties weinig gebruikt door 1 meisje; 1x 15-18 jaar; 1x verplaatsing; 1x op de stoep of het (achter)pad
03.129.08	Polderland	werd in de observaties gemiddeld gebruikt door 1 jongen en 2 meisjes; 3x 9-12 jaar; 3x verplaatsing; 3x op straat
03.129.12	Polderland	werd in de observaties weinig gebruikt door 2 jongens; 2x 6-9 jaar; 2x verplaatsing; 2x op de stoep of het (achter)pad
03.178.01	Waterkant	werd in de observaties weinig gebruikt door 1 jongen; 1x 12-15 jaar; 1x rust; 1x op de stoep of het (achter)pad
03.200.08	Reigerpad	werd in de observaties weinig gebruikt door 1 jongen; 1x 6-9 jaar; 1x verplaatsing; 1x op de stoep of het (achter)pad
03.201.11	Roerdomppad	werd in de observaties gemiddeld gebruikt door 3 jongens en 1 meisje; 3x 3-6 jaar, 1x 6-9 jaar; 4x verplaatsing; 4x begeleiding door oudere; 3x op de stoep of het (achter)pad, 1x op straat
03.201.15	Roerdomppad	werd in de observaties goed gebruikt door 5 jongens; 5x 9-12 jaar; 5x constructiespel; 5x op het gras
Wijk 2	blok 22	Koolzaaderf
02.003.02	Akkerland	werd in de observaties weinig gebruikt door 3 jongens; 3x 9-12 jaar; 1x beweging, 2x balspel; 2x begeleiding door oudere; 3x op de stoep of het (achter)pad
02.003.04	Akkerland	werd in de observaties gemiddeld gebruikt door 3 jongens; 3x 6-9 jaar; 3x fantasiespel; 3x op de stoep of het (achter)pad
02.073	Akkerland	werd in de observaties intensief gebruikt door 42 jeugdigen; 92% jongens en 7% meisjes; 7% 0-3 jaar, 26% 9-12 jaar, 35% 12-15 jaar, 30% 15-18 jaar; 28% rust, 69% balspel, 2% verplaatsing; 21% begeleiding door oudere; 97% op het gras, 2% op de stoep of het (achter)pad
02.075	Maanzaaderf - Karwijaaderf	werd in de observaties zeer goed gebruikt door 15 jeugdigen; 53% jongens en 46% meisjes; 20% 3-6 jaar, 40% 6-9 jaar, 13% 9-12 jaar, 26% 12-15 jaar; 20% rust, 26% balspel, 26% fantasiespel, 26% verplaatsing; 53% begeleiding door oudere; 20% op een speeltoestel, 73% op de stoep of het (achter)pad, 6% op straat
02.076	Koolzaaderf	werd in de observaties intensief gebruikt door 35 jeugdigen; 60% jongens en 40% meisjes; 11% 0-3 jaar, 31% 3-6 jaar, 31% 6-9 jaar, 25% 9-12 jaar; 5% rust, 31% beweging, 22% balspel, 22% fantasiespel, 17% constructiespel; 65% begeleiding door oudere; 17% op het gras, 22% op het plein (tegels/verharding), 17% op een speeltoestel, 28% bij zand en/of water, 14% op de stoep of het (achter)pad
02.087.02	Koolzaaderf	werd in de observaties weinig gebruikt door 2 jongens; 2x 6-9 jaar; 2x balspel; 2x op straat
02.099.01	Maanzaaderf	werd in de observaties gemiddeld gebruikt door 4 jongens; 4x 6-9 jaar; 4x verplaatsing; 1x begeleiding door oudere; 3x op de stoep of het (achter)pad, 1x op straat
02.102.03	Maisoord, groenstrook	werd in de observaties gemiddeld gebruikt door 4 jongens; 4x 6-9 jaar; 4x balspel; 4x op het gras

lok_nr	LOKATIE_NAAM	OPM_GEBRUIK
Wijk 2	blok 23	Vlasdonk
02.019.02	Boekweitdonk	werd in de observaties gemiddeld gebruikt door 5 jongens en 1 meisje; 2x 3-6 jaar, 2x 6-9 jaar, 1x 9-12 jaar, 1x 12-15 jaar; 1x beweging, 5x balspel; 6x begeleiding door oudere; 6x op de stoep of het (achter)pad
02.019.03	Boekweitdonk	werd in de observaties gemiddeld gebruikt door 7 jongens en 1 meisje; 1x 3-6 jaar, 5x 9-12 jaar, 2x 12-15 jaar; 7x beweging, 1x balspel; 8x op de stoep of het (achter)pad
02.074	Boekweitdonk - Maanzaaderf	werd in de observaties weinig gebruikt door 1 jongen; 1x 0-3 jaar; 1x beweging; 1x begeleiding door oudere; 1x op een speeltoestel
02.078	Vlasdonk	werd in de observaties intensief gebruikt door 27 jeugdigen; 48% jongens en 51% meisjes; 25% 3-6 jaar, 37% 6-9 jaar, 7% 9-12 jaar, 11% 12-15 jaar, 18% 15-18 jaar; 11% rust, 59% beweging, 18% balspel, 7% constructiespel, 3% verplaatsing; 55% begeleiding door oudere; 33% op het plein (tegels/verharding), 59% op een speeltoestel, 7% bij zand en/of water
02.079	Roggekamp	werd in de observaties intensief gebruikt door 35 jeugdigen; 68% jongens en 31% meisjes; 2% 0-3 jaar, 34% 3-6 jaar, 25% 6-9 jaar, 5% 9-12 jaar, 5% 12-15 jaar, 25% 15-18 jaar; 40% rust, 22% beweging, 17% fantasiespel, 20% constructiespel; 20% begeleiding door oudere; 5% op het gras, 40% op vast omgevingsmateriaal (bank, rand etc), 22% op een speeltoestel, 31% bij zand en/of water
02.135.01	Roggekamp	werd in de observaties gemiddeld gebruikt door 3 meisjes; 3x 6-9 jaar; 3x rust; 3x op vast omgevingsmateriaal (bank, rand etc)
02.135.04	Roggekamp, grasveld naast 28	werd in de observaties goed gebruikt door 10 jeugdigen; 90% jongens en 10% meisjes; 10% 0-3 jaar, 10% 3-6 jaar, 40% 6-9 jaar, 40% 9-12 jaar; 10% rust, 90% balspel; 40% begeleiding door oudere; 100% op het gras
02.172.04	Vlasdonk	werd in de observaties weinig gebruikt door 3 jongens; 1x 6-9 jaar, 2x 9-12 jaar; 1x beweging, 2x verplaatsing; 1x begeleiding door oudere; 3x op de stoep of het (achter)pad
02.172.06	Vlasdonk	werd in de observaties gemiddeld gebruikt door 4 jongens en 3 meisjes; 4x 3-6 jaar, 3x 9-12 jaar; 1x rust, 3x balspel, 1x constructiespel, 2x verplaatsing; 3x begeleiding door oudere; 5x op de stoep of het (achter)pad, 2x op straat
02.172.07	Vlasdonk	werd in de observaties gemiddeld gebruikt door 1 jongen en 2 meisjes; 1x 6-9 jaar, 2x 9-12 jaar; 3x fantasiespel; 3x op de stoep of het (achter)pad
Wijk 2	blok 24	Gersthove
02.056.01	Gersthove	werd in de observaties gemiddeld gebruikt door 4 jongens; 4x 9-12 jaar; 4x balspel; 4x op de stoep of het (achter)pad
02.056.02	Gersthove	werd in de observaties weinig gebruikt door 1 meisje; 1x 3-6 jaar; 1x rust; 1x begeleiding door oudere; 1x op de stoep of het (achter)pad
02.077	Gersthove	werd in de observaties zeer goed gebruikt door 16 jeugdigen; 68% jongens en 31% meisjes; 6% 0-3 jaar, 25% 3-6 jaar, 37% 9-12 jaar, 18% 12-15 jaar, 12% 15-18 jaar; 37% rust, 37% beweging, 12% balspel, 12% verplaatsing; 43% begeleiding door oudere; 6% op het gras, 12% op het plein (tegels/verharding), 31% op vast omgevingsmateriaal (bank, rand etc), 25% op een speeltoestel, 25% op de stoep of het (achter)pad
02.080	Meelbeskamp Groot	werd in de observaties zeer intensief gebruikt door 119 jeugdigen; 92% jongens en 7% meisjes; 0% 0-3 jaar, 5% 3-6 jaar, 19% 6-9 jaar, 22% 9-12 jaar, 13% 12-15 jaar, 38% 15-18 jaar; 34% rust, 47% beweging, 15% balspel, 1% constructiespel; 0% begeleiding door oudere; 10% op het gras, 21% op het plein (tegels/verharding), 34% op vast omgevingsmateriaal (bank, rand etc), 31% op een speeltoestel, 1% bij zand en/of water
02.201.02	Roerdomppad, grasveld achter Trompetboomhof	werd in de observaties goed gebruikt door 5 jongens en 2 meisjes; 5x 6-9 jaar, 2x 9-12 jaar; 2x beweging, 5x balspel; 7x op het gras
02.201.19	Roerdomppad, grasveld achter Gersthove 35-45	werd in de observaties weinig gebruikt door 1 jongen; 1x 0-3 jaar; 1x balspel; 1x begeleiding door oudere; 1x op het gras
05.101.01	Magnoliahof	werd in de observaties weinig gebruikt door 2 jongens; 2x 6-9 jaar; 2x balspel; 2x op het gras
05.128.01	Pluimeshof	werd in de observaties gemiddeld gebruikt door 2 jongens en 1 meisje; 2x 6-9 jaar, 1x 9-12 jaar; 3x verplaatsing; 3x begeleiding door oudere; 3x op straat
Wijk 2	blok 25	Acaciastede
05.001.01	Acaciastede	werd in de observaties weinig gebruikt door 1 jongen; 1x 3-6 jaar; 1x verplaatsing; 1x begeleiding door oudere; 1x op de stoep of het (achter)pad
05.001.03	Acaciastede	werd in de observaties weinig gebruikt door 1 jongen en 1 meisje; 2x 6-9 jaar; 2x constructiespel; 2x bij zand en/of water
05.004.04	Amberboomstede	werd in de observaties gemiddeld gebruikt door 3 jongens en 6 meisjes; 4x 3-6 jaar, 4x 6-9 jaar, 1x 9-12 jaar; 4x rust, 5x fantasiespel; 9x op de stoep of het (achter)pad
05.020.01	Bomenrijk	werd in de observaties gemiddeld gebruikt door 1 jongen en 2 meisjes; 3x 12-15 jaar; 3x verplaatsing; 3x op straat
05.020.02	Bomenrijk, met grastalud Venserwetering	werd in de observaties goed gebruikt door 2 jongens en 6 meisjes; 5x 6-9 jaar, 3x 12-15 jaar; 8x rust; 3x op het gras, 2x op vast omgevingsmateriaal (bank, rand etc), 3x op de stoep of het (achter)pad
05.020.03	Bomenrijk	werd in de observaties goed gebruikt door 5 jongens en 3 meisjes; 5x 6-9 jaar, 3x 9-12 jaar; 5x rust, 3x beweging; 5x op vast omgevingsmateriaal (bank, rand etc), 3x op een speeltoestel
05.020.06	Bomenrijk	werd in de observaties weinig gebruikt door 2 jongens; 2x 6-9 jaar; 2x beweging; 2x op de stoep of het (achter)pad

lok_nr	LOKATIE_NAAM	OPM_GEBRUIK
05.020.07	Bomenrijk	werd in de observaties goed gebruikt door 10 jeugdigen; 80% jongens en 20% meisjes; 20% 12-15 jaar, 80% 15-18 jaar; 30% rust, 70% balspel; 100% op de stoep of het (achter)pad
05.049.01	Esstede, pad met grasveld erlangs	werd in de observaties weinig gebruikt door 2 jongens; 2x 9-12 jaar; 2x balspel; 2x op het gras
05.049.02	Esstede	werd in de observaties gemiddeld gebruikt door 4 jongens en 4 meisjes; 6x 3-6 jaar, 2x 6-9 jaar; 8x beweging; 6x begeleiding door oudere; 8x op een speeltoestel
05.049.03	Esstede	werd in de observaties intensief gebruikt door 16 jeugdigen; 56% jongens en 43% meisjes; 18% 0-3 jaar, 43% 3-6 jaar, 12% 6-9 jaar, 25% 9-12 jaar; 18% rust, 81% beweging; 43% op een speeltoestel, 56% op de stoep of het (achter)pad
05.083	Meidoornplein	werd in de observaties zeer intensief gebruikt door 29 jeugdigen; 72% jongens en 27% meisjes; 37% 3-6 jaar, 27% 6-9 jaar, 27% 9-12 jaar, 6% 15-18 jaar; 41% rust, 20% beweging, 37% balspel; 17% begeleiding door oudere; 20% op het gras, 37% op het plein (tegels/verharding), 27% op vast omgevingsmateriaal (bank, rand etc), 13% op een speeltoestel
05.095.01	Lijsterbesoord	werd in de observaties weinig gebruikt door 2 meisjes; 1x 3-6 jaar, 1x 15-18 jaar; 2x rust; 1x begeleiding door oudere; 2x op de stoep of het (achter)pad
05.196.02	Platanenstede	werd in de observaties goed gebruikt door 5 jongens en 3 meisjes; 1x 0-3 jaar, 4x 6-9 jaar, 2x 9-12 jaar, 1x 12-15 jaar; 3x rust, 2x beweging, 3x balspel; 4x begeleiding door oudere; 8x op de stoep of het (achter)pad

Wijk 2 blok 26 Boskriekoord

05.020.08	Bomenrijk	werd in de observaties gemiddeld gebruikt door 1 jongen en 5 meisjes; 2x 12-15 jaar, 4x 15-18 jaar; 3x rust, 3x verplaatsing; 3x op de stoep of het (achter)pad, 3x op straat
05.020.09	Bomenrijk	werd in de observaties gemiddeld gebruikt door 4 jongens en 1 meisje; 3x 3-6 jaar, 1x 6-9 jaar, 1x 9-12 jaar; 3x balspel, 2x verplaatsing; 2x begeleiding door oudere; 3x op de stoep of het (achter)pad, 2x op straat
05.024.06	Boskriekoord	werd in de observaties weinig gebruikt door 2 meisjes; 2x 3-6 jaar; 2x verplaatsing; 2x op de stoep of het (achter)pad
05.046.04	Elskamp	werd in de observaties weinig gebruikt door 1 jongen en 1 meisje; 1x 9-12 jaar, 1x 15-18 jaar; 2x verplaatsing; 2x op de stoep of het (achter)pad
05.046.05	Elskamp	werd in de observaties gemiddeld gebruikt door 4 jongens en 3 meisjes; 5x 6-9 jaar, 2x 9-12 jaar; 5x fantasiespel, 2x verplaatsing; 5x begeleiding door oudere; 7x op de stoep of het (achter)pad
05.082	Meelbeskamp	werd in de observaties intensief gebruikt door 33 jeugdigen; 63% jongens en 36% meisjes; 6% 3-6 jaar, 30% 6-9 jaar, 45% 9-12 jaar, 12% 12-15 jaar, 6% 15-18 jaar; 12% rust, 57% beweging, 18% balspel, 12% fantasiespel; 18% begeleiding door oudere; 12% op het gras, 18% op het plein (tegels/verharding), 18% op vast omgevingsmateriaal (bank, rand etc), 51% op een speeltoestel

Wijk 2 blok 27 Griend

01.058.01	Griend	werd in de observaties weinig gebruikt door 1 meisje; 1x 3-6 jaar; 1x beweging; 1x begeleiding door oudere; 1x op de stoep of het (achter)pad
01.058.02	Griend	werd in de observaties goed gebruikt door 2 jongens en 6 meisjes; 3x 3-6 jaar, 3x 6-9 jaar, 2x 9-12 jaar; 3x rust, 2x beweging, 3x verplaatsing; 1x begeleiding door oudere; 2x op het gras, 3x op vast omgevingsmateriaal (bank, rand etc), 1x op de stoep of het (achter)pad, 2x op straat
01.058.04	Griend, pleintje met bomen	werd in de observaties zeer goed gebruikt door 15 jeugdigen; 60% jongens en 40% meisjes; 66% 3-6 jaar, 26% 6-9 jaar, 6% 9-12 jaar; 53% rust, 13% beweging, 13% balspel, 20% fantasiespel; 100% begeleiding door oudere; 20% op het plein (tegels/verharding), 20% op vast omgevingsmateriaal (bank, rand etc), 60% op de stoep of het (achter)pad
01.059.10	Van der Madeweg/Molemwatering, onder de brug	werd in de observaties weinig gebruikt door 1 jongen en 1 meisje; 1x 9-12 jaar, 1x 12-15 jaar; 2x beweging; 2x op de stoep of het (achter)pad
01.086	Achterkant Boschplaat	werd in de observaties zeer intensief gebruikt door 29 jeugdigen; 68% jongens en 31% meisjes; 20% 0-3 jaar, 6% 3-6 jaar, 3% 6-9 jaar, 13% 9-12 jaar, 20% 12-15 jaar, 34% 15-18 jaar; 27% rust, 31% beweging, 37% balspel, 3% verplaatsing; 41% begeleiding door oudere; 37% op het gras, 13% op het plein (tegels/verharding), 17% op vast omgevingsmateriaal (bank, rand etc), 27% op een speeltoestel, 3% op de stoep of het (achter)pad
01.087	Achterkant Griend	werd in de observaties zeer goed gebruikt door 14 jeugdigen; 57% jongens en 42% meisjes; 50% 9-12 jaar, 28% 12-15 jaar, 21% 15-18 jaar; 50% rust, 28% balspel, 21% verplaatsing; 28% op het plein (tegels/verharding), 50% op vast omgevingsmateriaal (bank, rand etc), 21% op de stoep of het (achter)pad
01.088	Griend	werd in de observaties zeer intensief gebruikt door 66 jeugdigen; 48% jongens en 51% meisjes; 3% 0-3 jaar, 10% 3-6 jaar, 51% 6-9 jaar, 22% 9-12 jaar, 6% 12-15 jaar, 6% 15-18 jaar; 28% rust, 43% beweging, 9% balspel, 4% fantasiespel, 7% constructiespel, 6% verplaatsing; 33% begeleiding door oudere; 33% op het plein (tegels/verharding), 18% op vast omgevingsmateriaal (bank, rand etc), 34% op een speeltoestel, 7% bij zand en/of water, 6% op de stoep of het (achter)pad
01.197.03	De Slinger, fietspad (gemeente Duivendrecht)	werd in de observaties gemiddeld gebruikt door 1 jongen en 2 meisjes; 1x 6-9 jaar, 2x 9-12 jaar; 3x verplaatsing; 3x op de stoep of het (achter)pad
01.198.01	Ooievaarpad	werd in de observaties gemiddeld gebruikt door 1 jongen en 2 meisjes; 2x 3-6 jaar, 1x 6-9 jaar; 3x rust; 3x op vast omgevingsmateriaal (bank, rand etc)

lok_nr	LOKATIE_NAAM	OPM_GEBRUIK
Wijk 2 blok 28 Biesbosch		
01.016.01	Biesbosch	werd in de observaties weinig gebruikt door 1 jongen; 1x 6-9 jaar; 1x verplaatsing; 1x begeleiding door oudere; 1x op straat
01.016.03	Biesbosch	werd in de observaties gemiddeld gebruikt door 2 jongens en 2 meisjes; 4x 6-9 jaar; 4x rust; 4x op de stoep of het (achter)pad
01.023.02	Boschplaat	werd in de observaties weinig gebruikt door 2 jongens; 2x 15-18 jaar; 2x balspel; 2x op de stoep of het (achter)pad
01.059.01	Groote Peel	werd in de observaties weinig gebruikt door 2 jongens; 2x 9-12 jaar; 2x balspel; 2x op de stoep of het (achter)pad
01.059.02	Groote Peel	werd in de observaties gemiddeld gebruikt door 6 jongens en 1 meisje; 4x 6-9 jaar; 3x 9-12 jaar; 4x rust; 3x balspel; 7x op de stoep of het (achter)pad
01.059.03	Groote Peel	werd in de observaties weinig gebruikt door 2 meisjes; 2x 6-9 jaar; 2x verplaatsing; 2x begeleiding door oudere; 2x op de stoep of het (achter)pad
01.059.04	Groote Peel	werd in de observaties gemiddeld gebruikt door 1 jongen en 2 meisjes; 1x 3-6 jaar, 2x 6-9 jaar; 3x beweging; 3x begeleiding door oudere; 3x op de stoep of het (achter)pad
01.090	Weerribben	werd in de observaties gemiddeld gebruikt door 12 jeugdigen; 33% jongens en 66% meisjes; 16% 3-6 jaar, 33% 6-9 jaar, 50% 9-12 jaar; 41% rust, 25% beweging, 16% fantasiespel, 16% verplaatsing; 16% begeleiding door oudere; 8% op vast omgevingsmateriaal (bank, rand etc), 75% op een speeltoestel, 16% op de stoep of het (achter)pad
01.091	Groote Peel	werd in de observaties gemiddeld gebruikt door 10 jeugdigen; 30% jongens en 70% meisjes; 20% 3-6 jaar, 60% 6-9 jaar, 20% 9-12 jaar; 20% rust, 80% beweging; 20% begeleiding door oudere; 20% op het plein (tegels/verharding), 80% op een speeltoestel
01.179.01	Weerribben	werd in de observaties weinig gebruikt door 1 meisje; 1x 0-3 jaar; 1x rust; 1x begeleiding door oudere; 1x op de stoep of het (achter)pad
01.179.02	Weerribben	werd in de observaties gemiddeld gebruikt door 4 jongens; 4x 9-12 jaar; 4x balspel; 4x op de stoep of het (achter)pad
01.179.03	Weerribben	werd in de observaties weinig gebruikt door 2 jongens; 1x 3-6 jaar, 1x 9-12 jaar; 2x verplaatsing; 1x begeleiding door oudere; 2x op de stoep of het (achter)pad
01.179.04	Weerribben	werd in de observaties goed gebruikt door 1 jongen en 4 meisjes; 1x 0-3 jaar, 4x 6-9 jaar; 5x verplaatsing; 1x begeleiding door oudere; 1x op de stoep of het (achter)pad, 4x op straat
01.179.07	Weerribben	werd in de observaties gemiddeld gebruikt door 1 jongen en 2 meisjes; 2x 9-12 jaar, 1x 12-15 jaar; 3x balspel; 3x op de stoep of het (achter)pad
Wijk 3 blok 29 Ouddiemerlaan/Rietzangerweg		
21.117.10	Ouddiemerlaan	werd in de observaties weinig gebruikt door 2 meisjes; 2x 15-18 jaar; 2x rust; 2x op de stoep of het (achter)pad
21.117.27	Ouddiemerlaan, doodlopend zijstraatje	werd in de observaties goed gebruikt door 10 jeugdigen; 50% jongens en 50% meisjes; 10% 6-9 jaar, 90% 12-15 jaar; 90% rust, 10% beweging; 100% op de stoep of het (achter)pad
Wijk 3 blok 30 Steenen Kamer		
21.117.28	Ouddiemerlaan, zijstraatje naar Vergulde Wagen	werd in de observaties weinig gebruikt door 2 meisjes; 2x 9-12 jaar; 2x rust; 2x op het gras
22.007	Vergulden Wagen	werd in de observaties intensief gebruikt door 18 jeugdigen; 88% jongens en 11% meisjes; 27% 3-6 jaar, 44% 6-9 jaar, 27% 9-12 jaar; 27% rust, 22% beweging, 33% balspel, 16% constructiespel; 38% op het plein (tegels/verharding), 11% op vast omgevingsmateriaal (bank, rand etc), 11% op een speeltoestel, 38% bij zand en/of water
22.117.08	Ouddiemerlaan	werd in de observaties weinig gebruikt door 2 jongens; 2x 9-12 jaar; 2x verplaatsing; 2x begeleiding door oudere; 2x op straat
22.119.01	Oude Waelweg	werd in de observaties weinig gebruikt door 1 meisje; 1x 6-9 jaar; 1x beweging; 1x op de stoep of het (achter)pad
22.119.04	Oude Waelweg	werd in de observaties weinig gebruikt door 2 jongens; 2x 9-12 jaar; 2x verplaatsing; 2x op straat
22.155.02	Steenen Kamer	werd in de observaties gemiddeld gebruikt door 5 jongens; 5x 9-12 jaar; 3x beweging, 2x verplaatsing; 5x op de stoep of het (achter)pad
22.167.05	Vergulden Wagen, grasveld in de hoek	werd in de observaties weinig gebruikt door 2 jongens; 2x 12-15 jaar; 2x rust; 2x op de stoep of het (achter)pad

lok_nr	LOKATIE_NAAM	OPM_GEBRUIK
Wijk 3	blok 31	Houtbosch z-zijde
22.001	Ouddiemerlaan, park De Omloop, trapvelden	werd in de observaties zeer intensief gebruikt door 35 jeugdigen; 62% jongens en 37% meisjes; 2% 3-6 jaar, 14% 6-9 jaar, 28% 9-12 jaar, 5% 12-15 jaar, 48% 15-18 jaar; 42% rust, 20% beweging, 25% balspel, 11% verplaatsing; 2% begeleiding door oudere; 28% op het gras, 11% op heuvelachtig terrein, 22% op vast omgevingsmateriaal (bank, rand etc), 17% op een speeltoestel, 20% op de stoep of het (achter)pad
22.006	Houtbosch	werd in de observaties intensief gebruikt door 23 jeugdigen; 52% jongens en 47% meisjes; 4% 0-3 jaar, 4% 3-6 jaar, 30% 6-9 jaar, 8% 9-12 jaar, 39% 12-15 jaar, 13% 15-18 jaar; 47% rust, 13% beweging, 17% balspel, 21% verplaatsing; 8% begeleiding door oudere; 30% op het plein (tegels/verharding), 34% op vast omgevingsmateriaal (bank, rand etc), 13% op een speeltoestel, 21% op de stoep of het (achter)pad
22.070.06	Hofstedenweg	werd in de observaties weinig gebruikt door 2 jongens; 2x 6-9 jaar; 2x beweging; 2x begeleiding door oudere; 2x op de stoep of het (achter)pad
Wijk 3	blok 32	Houtbosch n-zijde
22.004	Hofstedeweg	werd in de observaties gemiddeld gebruikt door 4 jongens en 1 meisje; 3x 6-9 jaar, 1x 9-12 jaar, 1x 15-18 jaar; 3x beweging, 2x verplaatsing; 3x op het plein (tegels/verharding), 2x op straat
22.005	Graveland	werd in de observaties gemiddeld gebruikt door 3 jongens en 6 meisjes; 3x 3-6 jaar, 5x 6-9 jaar, 1x 9-12 jaar; 9x rust; 5x op het plein (tegels/verharding), 4x op de stoep of het (achter)pad
22.057.02	Gravenland	werd in de observaties gemiddeld gebruikt door 3 jongens en 1 meisje; 1x 6-9 jaar, 3x 9-12 jaar; 2x beweging, 2x verplaatsing; 2x op de stoep of het (achter)pad, 2x op straat
22.057.03	Gravenland	werd in de observaties weinig gebruikt door 1 meisje; 1x 6-9 jaar; 1x verplaatsing; 1x op straat
22.072.03	Houtbosch	werd in de observaties gemiddeld gebruikt door 3 meisjes; 2x 6-9 jaar, 1x 9-12 jaar; 3x rust; 3x op de stoep of het (achter)pad
Wijk 3	blok 33	Vierhuysen
22.003	Buytenweg, park De Omloop + trapvelden	werd in de observaties intensief gebruikt door 22 jeugdigen; 100% jongens; 4% 3-6 jaar, 31% 6-9 jaar, 63% 9-12 jaar; 100% balspel; 31% begeleiding door oudere; 100% op het gras
22.070.03	Hofstedenweg	werd in de observaties weinig gebruikt door 2 meisjes; 2x 9-12 jaar; 2x rust; 2x op de stoep of het (achter)pad
22.117.01	Ouddiemerlaan	werd in de observaties weinig gebruikt door 1 jongen; 1x 15-18 jaar; 1x verplaatsing; 1x op de stoep of het (achter)pad
22.117.03	Ouddiemerlaan	werd in de observaties gemiddeld gebruikt door 1 jongen en 3 meisjes; 3x 9-12 jaar, 1x 12-15 jaar; 4x verplaatsing; 4x op straat
22.169.03	Vierhuysen	werd in de observaties weinig gebruikt door 1 jongen en 1 meisje; 1x 3-6 jaar, 1x 9-12 jaar; 2x verplaatsing; 1x begeleiding door oudere; 2x op de stoep of het (achter)pad
Wijk 3	blok 34	Pampuszicht
22.012	Pampuszicht	werd in de observaties goed gebruikt door 10 jeugdigen; 40% jongens en 60% meisjes; 30% 3-6 jaar, 70% 9-12 jaar; 70% rust, 30% beweging; 30% begeleiding door oudere; 30% op het plein (tegels/verharding), 40% op vast omgevingsmateriaal (bank, rand etc), 30% op een speeltoestel
22.122.03	Pampuszicht	werd in de observaties weinig gebruikt door 1 jongen; 1x 0-3 jaar; 1x verplaatsing; 1x begeleiding door oudere; 1x op de stoep of het (achter)pad
Wijk 3	blok 35	Diemzicht
22.008	Oude Waelweg	werd in de observaties weinig gebruikt door 1 jongen en 1 meisje; 2x 12-15 jaar; 2x verplaatsing; 2x op de stoep of het (achter)pad
22.009	Vredelust	werd in de observaties gemiddeld gebruikt door 6 meisjes; 4x 6-9 jaar, 2x 9-12 jaar; 3x beweging, 3x balspel; 6x op het plein (tegels/verharding)
22.010	Diemzicht	werd in de observaties zeer intensief gebruikt door 37 jeugdigen; 81% jongens en 18% meisjes; 13% 3-6 jaar, 40% 6-9 jaar, 40% 9-12 jaar, 5% 15-18 jaar; 16% rust, 21% beweging, 54% balspel, 8% constructiespel; 13% begeleiding door oudere; 62% op het plein (tegels/verharding), 10% op vast omgevingsmateriaal (bank, rand etc), 27% op een speeltoestel
22.011	Diemzicht - Zeezicht	werd in de observaties gemiddeld gebruikt door 4 jongens en 2 meisjes; 5x 3-6 jaar, 1x 6-9 jaar; 1x rust, 4x balspel, 1x verplaatsing; 6x begeleiding door oudere; 5x op de stoep of het (achter)pad, 1x op straat
22.117.04	Ouddiemerlaan	werd in de observaties gemiddeld gebruikt door 1 jongen en 3 meisjes; 4x 9-12 jaar; 4x verplaatsing; 4x op de stoep of het (achter)pad
22.119.09	Oude Waelweg	werd in de observaties weinig gebruikt door 2 jongens en 1 meisje; 2x 3-6 jaar, 1x 12-15 jaar; 3x verplaatsing; 3x op de stoep of het (achter)pad
22.136.02	Rustenburgh	werd in de observaties goed gebruikt door 12 jeugdigen; 100% jongens; 41% 6-9 jaar, 58% 9-12 jaar; 100% constructiespel; 33% begeleiding door oudere; 33% op het gras, 66% bij zand en/of water
22.136.04	Rustenburgh	werd in de observaties weinig gebruikt door 2 meisjes; 2x 6-9 jaar; 2x beweging; 2x bij zand en/of water
22.177.02	Vredelust	werd in de observaties gemiddeld gebruikt door 4 jongens; 4x 6-9 jaar; 4x balspel; 4x op straat
22.190.01	Zeezicht	werd in de observaties weinig gebruikt door 2 jongens; 2x 3-6 jaar; 2x verplaatsing; 2x begeleiding door oudere; 2x op de stoep of het (achter)pad

lok_nr	LOKATIE_NAAM	OPM_GEBRUIK
Wijk 3 blok 37 Oude Waelweg/Rietzangerweg		
23.013	Rietzangerweg	werd in de observaties intensief gebruikt door 28 jeugdigen; 67% jongens en 32% meisjes; 10% 3-6 jaar, 25% 6-9 jaar, 28% 9-12 jaar, 10% 12-15 jaar, 25% 15-18 jaar; 28% rust, 21% beweging, 14% balspel, 14% constructiespel, 21% verplaatsing; 21% op het gras, 64% op het plein (tegels/verharding), 14% op de stoep of het (achter)pad
Wijk 3 blok 38 Kolgans		
23.018	Kolgans	werd in de observaties intensief gebruikt door 34 jeugdigen; 38% jongens en 61% meisjes; 8% 0-3 jaar, 41% 3-6 jaar, 32% 6-9 jaar, 17% 9-12 jaar; 8% rust, 64% beweging, 23% balspel, 2% verplaatsing; 44% begeleiding door oudere; 5% op het gras, 52% op het plein (tegels/verharding), 8% op vast omgevingsmateriaal (bank, rand etc), 29% op een speeltoestel, 2% op de stoep of het (achter)pad
23.085.04	Kolgans	werd in de observaties goed gebruikt door 2 jongens en 3 meisjes; 5x 6-9 jaar; 5x verplaatsing; 5x op straat
23.163.01	Tureluurweg	werd in de observaties weinig gebruikt door 1 meisje; 1x 3-6 jaar; 1x verplaatsing; 1x begeleiding door oudere; 1x op straat
23.163.02	Tureluurweg	werd in de observaties weinig gebruikt door 2 jongens; 2x 9-12 jaar; 2x balspel; 2x op de stoep of het (achter)pad
Wijk 3 blok 40 Tureluurweg/Botterweg		
23.019	Gruttoplein 2, kdv De kinderkorf	werd in de observaties intensief gebruikt door 28 jeugdigen; 67% jongens en 32% meisjes; 7% 0-3 jaar, 3% 3-6 jaar, 42% 6-9 jaar, 32% 9-12 jaar, 7% 12-15 jaar, 7% 15-18 jaar; 25% rust, 21% beweging, 35% balspel, 17% verplaatsing; 7% begeleiding door oudere; 25% op het plein (tegels/verharding), 28% op vast omgevingsmateriaal (bank, rand etc), 14% op een speeltoestel, 32% op de stoep of het (achter)pad
23.060.01	Gruttoplein	werd in de observaties goed gebruikt door 10 jeugdigen; 60% jongens en 40% meisjes; 10% 0-3 jaar, 90% 15-18 jaar; 90% rust, 10% verplaatsing; 10% begeleiding door oudere; 90% op het plein (tegels/verharding), 10% op de stoep of het (achter)pad
23.060.02	Gruttoplein	werd in de observaties goed gebruikt door 12 jeugdigen; 50% jongens en 50% meisjes; 100% 6-9 jaar; 100% rust; 100% op het plein (tegels/verharding)
24.051.01	Fregat	werd in de observaties weinig gebruikt door 2 meisjes; 2x 12-15 jaar; 2x verplaatsing; 2x op de stoep of het (achter)pad
Wijk 3 blok 41 Galioen		
24.018.01	Boeier	werd in de observaties intensief gebruikt door 17 jeugdigen; 52% jongens en 47% meisjes; 23% 0-3 jaar, 23% 3-6 jaar, 47% 6-9 jaar, 5% 9-12 jaar; 35% rust, 41% balspel, 23% fantasiespel; 64% begeleiding door oudere; 64% op de stoep of het (achter)pad, 35% op straat
24.021	Galjoen	werd in de observaties zeer intensief gebruikt door 109 jeugdigen; 71% jongens en 28% meisjes; 0% 0-3 jaar, 9% 3-6 jaar, 27% 6-9 jaar, 23% 9-12 jaar, 17% 12-15 jaar, 21% 15-18 jaar; 42% rust, 12% beweging, 40% balspel, 3% fantasiespel, 0% verplaatsing; 6% begeleiding door oudere; 55% op het plein (tegels/verharding), 22% op vast omgevingsmateriaal (bank, rand etc), 15% op een speeltoestel, 5% op de stoep of het (achter)pad
24.025.01	Botterweg	werd in de observaties weinig gebruikt door 2 jongens; 2x 6-9 jaar; 2x verplaatsing; 2x op de stoep of het (achter)pad
24.053.03	Galjoen	werd in de observaties gemiddeld gebruikt door 4 jongens en 2 meisjes; 4x 0-3 jaar, 2x 6-9 jaar; 4x rust, 2x verplaatsing; 4x begeleiding door oudere; 6x op de stoep of het (achter)pad
Wijk 3 blok 44 Argusvlinder		
25.006.02	Argusvlinder	werd in de observaties gemiddeld gebruikt door 2 jongens en 1 meisje; 3x 6-9 jaar; 3x rust; 3x op straat
25.022	Argusvlinder	werd in de observaties intensief gebruikt door 32 jeugdigen; 65% jongens en 34% meisjes; 6% 0-3 jaar, 15% 3-6 jaar, 59% 6-9 jaar, 15% 9-12 jaar, 3% 15-18 jaar; 53% beweging, 40% balspel, 6% verplaatsing; 15% begeleiding door oudere; 65% op het plein (tegels/verharding), 28% op een speeltoestel, 6% op de stoep of het (achter)pad
25.043.01	Distelvlinderweg	werd in de observaties gemiddeld gebruikt door 4 jongens; 4x 12-15 jaar; 4x verplaatsing; 4x op straat
25.067.03	Heivlinderweg	werd in de observaties weinig gebruikt door 2 meisjes; 1x 6-9 jaar, 1x 9-12 jaar; 2x beweging; 2x op de stoep of het (achter)pad
25.091.01	Kuifvlinder	werd in de observaties weinig gebruikt door 2 jongens; 1x 6-9 jaar, 1x 9-12 jaar; 2x verplaatsing; 1x op de stoep of het (achter)pad, 1x op straat
Wijk 3 blok 45 Flats Hermelijnvlinder		
25.025	Hermelijnvlinder	werd in de observaties goed gebruikt door 7 jongens en 1 meisje; 4x 6-9 jaar, 4x 9-12 jaar; 8x balspel; 8x op het plein (tegels/verharding)

lok_nr	LOKATIE_NAAM	OPM_GEBRUIK
Wijk 3 blok 46 Parelmoervlinder		
25.024	Parelmoervlinder	werd in de observaties intensief gebruikt door 34 jeugdigen; 47% jongens en 52% meisjes; 11% 0-3 jaar, 5% 3-6 jaar, 41% 6-9 jaar, 23% 9-12 jaar, 17% 12-15 jaar; 38% rust, 26% beweging, 20% balspel, 8% constructiespel, 5% verplaatsing; 26% begeleiding door oudere; 70% op het plein (tegels/verharding), 11% op vast omgevingsmateriaal (bank, rand etc), 2% op een speeltoestel, 8% bij zand en/of water, 5% op de stoep of het (achter)pad
25.123.05	Parelmoervlinder	werd in de observaties goed gebruikt door 5 jongens; 5x 12-15 jaar; 5x rust; 5x op heuvelachtig terrein
Wijk 3 blok 47 Vliervlinder		
25.002.03	Agaatvlinder	werd in de observaties gemiddeld gebruikt door 3 jongens; 3x 9-12 jaar; 3x verplaatsing; 3x op de stoep of het (achter)pad
25.023	Agaatvlinder	werd in de observaties intensief gebruikt door 38 jeugdigen; 63% jongens en 36% meisjes; 2% 0-3 jaar, 65% 6-9 jaar, 21% 9-12 jaar, 10% 15-18 jaar; 31% rust, 18% beweging, 31% balspel, 10% constructiespel, 7% verplaatsing; 2% begeleiding door oudere; 36% op het plein (tegels/verharding), 18% op vast omgevingsmateriaal (bank, rand etc), 21% op een speeltoestel, 10% bij zand en/of water, 5% op de stoep of het (achter)pad, 7% op straat
25.032.01	Citroenvlinder	werd in de observaties weinig gebruikt door 2 meisjes; 2x 9-12 jaar; 2x verplaatsing; 2x op straat
25.173.02	Vliervlinder	werd in de observaties weinig gebruikt door 2 jongens; 2x 6-9 jaar; 2x verplaatsing; 2x op straat
25.173.05	Vliervlinder	werd in de observaties weinig gebruikt door 2 jongens; 2x 3-6 jaar; 2x verplaatsing; 2x begeleiding door oudere; 2x op de stoep of het (achter)pad
25.173.06	Vliervlinder	werd in de observaties weinig gebruikt door 2 meisjes; 2x 6-9 jaar; 2x rust; 2x op de stoep of het (achter)pad
Wijk 3 blok 48 Klipperweg/Distelvlinder z-zijde		
24.138.04	Schoener, nieuwe brug naar Vliervlinder	werd in de observaties gemiddeld gebruikt door 5 jongens en 2 meisjes; 2x 3-6 jaar, 2x 9-12 jaar, 3x 12-15 jaar; 1x rust, 6x verplaatsing; 1x begeleiding door oudere; 4x op de stoep of het (achter)pad, 3x op straat
Wijk 3 blok 49 Schouw		
24.020	Schouw, naast nr. 26	werd in de observaties zeer intensief gebruikt door 34 jeugdigen; 52% jongens en 47% meisjes; 26% 3-6 jaar, 50% 6-9 jaar, 23% 9-12 jaar; 17% rust, 50% beweging, 20% balspel, 11% fantasiespel; 26% begeleiding door oudere; 73% op het plein (tegels/verharding), 26% op een speeltoestel
24.082.01	Klipperweg	werd in de observaties weinig gebruikt door 1 meisje; 1x 9-12 jaar; 1x verplaatsing; 1x op straat
24.084.01	Kogge	werd in de observaties weinig gebruikt door 1 jongen; 1x 9-12 jaar; 1x verplaatsing; 1x op de stoep of het (achter)pad
24.138.03	Schoener	werd in de observaties weinig gebruikt door 1 jongen; 1x 9-12 jaar; 1x verplaatsing; 1x op straat
24.803	Schouw 30/28, OecBS De Duij / psz De Tuimelaar	werd in de observaties zeer intensief gebruikt door 35 jeugdigen; 48% jongens en 51% meisjes; 8% 3-6 jaar, 48% 6-9 jaar, 20% 9-12 jaar, 22% 12-15 jaar; 8% rust, 45% beweging, 37% balspel, 8% verplaatsing; 45% begeleiding door oudere; 8% op het gras, 57% op het plein (tegels/verharding), 25% op een speeltoestel, 8% op de stoep of het (achter)pad
Wijk 3 blok 50 Kwikstaart/Karekiet		
23.026	Tureluurweg/Karekietweg, speelplek	werd in de observaties zeer intensief gebruikt door 39 jeugdigen; 58% jongens en 41% meisjes; 7% 0-3 jaar, 12% 3-6 jaar, 28% 6-9 jaar, 23% 9-12 jaar, 7% 12-15 jaar, 20% 15-18 jaar; 53% rust, 33% beweging, 7% constructiespel, 5% verplaatsing; 7% begeleiding door oudere; 20% op het gras, 10% op het plein (tegels/verharding), 23% op vast omgevingsmateriaal (bank, rand etc), 33% op een speeltoestel, 7% bij zand en/of water, 5% op de stoep of het (achter)pad
23.026A	Tureluurweg/Karekietweg, volleybal-/basketbalveld	werd in de observaties intensief gebruikt door 21 jeugdigen; 61% jongens en 38% meisjes; 9% 3-6 jaar, 38% 6-9 jaar, 33% 9-12 jaar, 4% 12-15 jaar, 14% 15-18 jaar; 28% rust, 14% beweging, 23% balspel, 33% verplaatsing; 9% op heuvelachtig terrein, 42% op het plein (tegels/verharding), 14% op een speeltoestel, 33% op de stoep of het (achter)pad
23.026B	Tureluurweg/Karekietweg, skatebaan	werd in de observaties zeer intensief gebruikt door 59 jeugdigen; 61% jongens en 38% meisjes; 1% 0-3 jaar, 32% 6-9 jaar, 16% 9-12 jaar, 23% 12-15 jaar, 25% 15-18 jaar; 59% rust, 25% beweging, 15% verplaatsing; 1% begeleiding door oudere; 61% op het plein (tegels/verharding), 13% op vast omgevingsmateriaal (bank, rand etc), 10% op een speeltoestel, 10% op de stoep of het (achter)pad, 5% op straat
23.807	Tureluurweg 2, OBS't Palet	werd in de observaties zeer intensief gebruikt door 48 jeugdigen; 62% jongens en 37% meisjes; 31% 3-6 jaar, 45% 6-9 jaar, 8% 9-12 jaar, 6% 12-15 jaar, 8% 15-18 jaar; 8% rust, 39% beweging, 31% balspel, 8% fantasiespel, 10% constructiespel, 2% verplaatsing; 52% begeleiding door oudere; 4% op het gras, 89% op het plein (tegels/verharding), 4% op vast omgevingsmateriaal (bank, rand etc), 2% op de stoep of het (achter)pad

lok_nr	LOKATIE_NAAM	OPM_GEBRUIK
Wijk 3	blok 51	Rietgors
23.014	Rietgors	werd in de observaties weinig gebruikt door 1 meisje; 1x 3-6 jaar; 1x balspel; 1x begeleiding door oudere; 1x op de stoep of het (achter)pad
23.132.09	Rietzangerweg	werd in de observaties goed gebruikt door 10 jeugdigen; 30% jongens en 70% meisjes; 50% 6-9 jaar, 50% 12-15 jaar; 50% rust, 50% verplaatsing; 50% op de stoep of het (achter)pad, 50% op straat
23.163.04	Tureluurweg	werd in de observaties gemiddeld gebruikt door 3 jongens; 3x 15-18 jaar; 3x rust; 3x op de stoep of het (achter)pad
23.163.06	Tureluurweg	werd in de observaties weinig gebruikt door 2 jongens; 1x 3-6 jaar, 1x 6-9 jaar; 2x beweging; 2x op een speeltoestel
23.163.07	Tureluurweg	werd in de observaties weinig gebruikt door 2 jongens; 2x 9-12 jaar; 2x verplaatsing; 2x op straat
23.189.03	Wulp	werd in de observaties weinig gebruikt door 2 meisjes; 2x 6-9 jaar; 2x verplaatsing; 2x op de stoep of het (achter)pad
23.808	Rietgors 4, OBS't Palet / psz 't Kloddertje	werd in de observaties zeer intensief gebruikt door 70 jeugdigen; 57% jongens en 42% meisjes; 2% 0-3 jaar, 10% 3-6 jaar, 64% 6-9 jaar, 18% 9-12 jaar, 4% 12-15 jaar; 15% rust, 38% beweging, 41% balspel, 2% constructiespel, 1% verplaatsing; 21% begeleiding door oudere; 68% op het plein (tegels/verharding), 11% op vast omgevingsmateriaal (bank, rand etc), 15% op een speeltoestel, 2% bij zand en/of water, 1% op de stoep of het (achter)pad

lokatienummer
vakcode

categorie
planniveau
1 2 3

speelwaarde

adviescode

1 DIEMEN CENTRUM

1 Flats Rode Kruislaan

17.033	Rode Kruislaan	4	100	0	0	4	leuke blokspeelplek op gezamenlijke tuin tussen galerijflats 9, 6 en 4 hoog; ligt onder toezicht van begane grond woningen, vanaf de galerijen en de balkons; de layout is gericht op toestellen, open ruimte voor rennen en balspel is niet apart vormgegeven (met huidige gebruiksdruk wel nodig); omgevend groen heeft nauwelijks toegevoegde speelwaarde; ligt dichtbij 17.033	Hh	de vraag in dit blok is zeer groot; locatie vervult een goede rol; kan worden versterkt door het vormgeven van aparte ren-/balspelruimte en het bespeelbaar maken van het groen -> handhaven, overweeg verbeteringen rondom periode dat de meeste toestellen moeten worden vervangen (ca. 2012); overweeg daarbij minstens één toestel geschikt voor samen bewegen
17.034	Rode Kruislaan	4	100	0	0	4	leuke blokspeelplek op gezamenlijke tuin tussen galerijflats 9, 6 en 4 hoog; ligt onder toezicht van begane grond woningen, vanaf de galerijen en de balkons; de layout is gericht op toestellen, open ruimte voor rennen en balspel is niet apart vormgegeven (met huidige gebruiksdruk wel nodig); omgevend groen heeft nauwelijks toegevoegde speelwaarde; ligt dichtbij 17.033 en 17.035	Hh	de vraag in dit blok is zeer groot; locatie vervult een goede rol; kan worden versterkt door het vormgeven van aparte ren-/balspelruimte en het bespeelbaar maken van het groen -> handhaven, overweeg verbeteringen rondom periode dat de meeste toestellen moeten worden vervangen (ca. 2012); overweeg daarbij minstens één toestel geschikt voor samen bewegen

categorie:

- 1 = speelaanleiding
- 2 = enkelvoudige zandbak
- 3 = meerdere toestellen zonder zandbak
- 4 = zandbak met meerdere toestellen

planniveau:

- 1 = primair
- 2 = secundair
- 3 = tertiair
- 100 = blokniveau
- 300 = buurniveau
- 800 = wijkniveau

speelwaarde:

- 1 = slecht
- 2 = saai
- 3 = minder
- 4 = fsja
- 5 = leuk

adviescode:

- Hh = Handhaven
- Hgk = Handhaven geen kernvoorziening
- Hibl = Heinrichten blokniveau
- Hgk = Heinrichten buurniveau
- O = Opheffen
- Gc = Geen code

lokatienummer vakcode	categorie planniveau	speelwaarde	adviescode
17.035 S0035	Rode Kruislaan	4 100 0 0 4 leuke blokspeelplek op gezamenlijke tuin tussen galerijflats 9, 6 en 4 hoog; licht onder toezicht van begane grond woningen, vanaf de galerijen en de balkons; de layout is gericht op toestellen, open ruimte voor rennen en balspel is niet apart vormgegeven (met huidige gebruiksdruk wel nodig); omgevend groen heeft nauwelijks toegevoegde speelwaarde; ligt dichtbij 17.034	Hh de vraag in dit blok is zeer groot; locatie vervult een goede rol; kan worden versterkt door het vormgeven van aparte ren-/balspelruimte en het bespeelbaar maken van het groen -> handhaven, overweeg verbeteringen rondom periode dat de meeste toestellen moeten worden vervangen (ca. 2012); overweeg daarbij minstens één toestel geschikt voor samen bewegen

3 Julianaplantsoen

17.038 S0038	Dunantlaan, Henry	2 100 0 0 5 geheel vernieuwde speelplek bestaande uit zandbakje op een breed stuk van het voetpad naast/achter een flat van 6 hoog; speelwaarde beperkt tot jonge kinderen tot 5à6 jaar; is niet direct te bereiken vanuit de flats (hebben geen achterdeur), maar de sociale controle is sterk verbeterd	Hh de vraag in dit blok is groot; locatie is door de recent uitgevoerde renovatie weer aantrekkelijk; vervult een rol; aangetroffen gebruikersgroep (9-12 jaar) valt buiten de doelgroep (5à6 jaar) -> advies: handhaven en enige tijd aanzien hoe het gebruik zich ontwikkelt, eventueel daarna bijstellen naar oudere gebruikers
17.040 S0040	Julianaplantsoen	4 100 0 0 3 aardige en beschutte blokspeelplek achter portieketages; ligt aan achterzijde -> geen direct gebruik vanuit de hal van de flats mogelijk; de meeste flats hebben aan deze zijde de slaapkamerkant -> sociale controle is niet optimaal -> speelwaarde meiden niet goed	Hh de vraag in dit blok is groot; locatie wordt ondanks gebrekkige sociale controle goed door meiden gebruikt -> handhaven; verbeteren sociale controle kan door het organiseren van een buurtouderwacht o.i.d.; aanbevolen wordt een toestel gericht op samen bewegen voor meiden (vanaf 8à9 jaar) toe te voegen

14.041 S0041	Beatrixlaan, Prinses 156 A Jenaplan BS De Nieuwe Kring & kav Hakim	8 0 0 0 0 ligt bij een brede school; is geheel afgesloten met hoge hekken -> is niet toegankelijk voor openbaar medegebruik -> wordt niet meegenomen in de openbaar toegankelijke speelruimte	Gc vanuit het speelruimteplan geen advies; beheer en onderhoud in overleg met de instelling doen; het speelruimteplan richt zich op de dichtbij gelegen openbaar toegankelijke speelvoorziening
-----------------	--------------------------------------------------------------------------	----------------------------------------------------------------------------------------------------------------------------------------------------------------------------------------------------------	----------------------------------------------------------------------------------------------------------------------------------------------------------------------------------------------------

categorie:

- 1 = speelaanleiding
- 2 = enkelvoudige zandbak
- 3 = meerdere toestellen zonder zandbak
- 4 = zandbak met meerdere toestellen

planniveau:

- 1 = primair
- 2 = secundair
- 3 = tertiair
- 100 = blokniveau
- 300 = buurniveau
- 800 = wijkniveau

speelwaarde:

- 1 = slecht
- 2 = saai
- 3 = minder
- 4 = fsja
- 5 = leuk

adviescode:

- Hh = Handhaven
- Hgk = Handhaven geen kernvoorziening
- Hbl = Heintrichten blokniveau
- Hgk = Heintrichten buurniveau
- Gc = Geen code

lokatienummer vakcode	locatie	planniveau	speelwaarde	adviescode
14.042 S0042	Zwijgerlaan, Willem	5 300 100 0 2	mooie grote buurtspeelplaats achter sporthal en brede schoolgebouw van BS De Nieuwe Kring; deze speelplek wordt ook gebruikt als plein door bovenbouw van De Nieuwe Kring; de locatie ligt geheel buiten het zicht van woningen of passanten, waardoor sociale controle zo goed als ontbreekt -> slechte speelwaarde meiden	Hh de vraag in dit blok is groot; locatie vervult een rol -> handhaven; deze locatie gaat de komende tijd een dubbel functie vervullen; 1. als openbare speelvoorziening 2. als speelplein voor de de bso en de bovenbouw van BS De Nieuwe Kring; de sociale controle is tijdens de gebruikperiodes van beide gegarandeerd; voor het gebruik buiten deze gebruikperiodes zal de sociale controle kunnen worden verbeterd door de ondergroei op strategische punten transparanter te maken en door het organiseren van een buurtouderwacht o.i.d.; aanbevolen wordt een toestel gericht op samen bewegen voor meiden (vanaf 8à9 jaar) toe te voegen
14.701 SP701	Beatrixlaan, Prinses 156 A Kinderboerderij	7 800 300 100 5	leuk en aantrekkelijke kleine kinderboerderij; direct toezicht vanuit woningen ontbreekt, sociale controle kan hier door passanten tot stand komen; locatie is alleen onder toezicht geopend en toegankelijk	Hh de vraag in dit blok is groot; locatie vervult een rol vooral voor ouders met kleine kinderen -> handhaven; is met name aantrekkelijk bij het gezinswandelingeetje

categorie:
1 = speelaanleiding
2 = enkelvoudige zandbak
3 = meerdere toestellen zonder zandbak
4 = zandbak met meerdere toestellen

planniveau:
1 = primair 2 = secundair 3 = tertiair
100 = blokniveau
300 = buurniveau
800 = wijkniveau

speelwaarde:
1 = slecht
2 = saai
3 = minder
4 = fsja
5 = leuk

adviescode:
Hh = Handhaven
Hhgk = Handhaven geen kernvoorziening
Hibl = Heintrichten blokniveau
Hjgk = Heintrichten buurniveau
O = Opheffen
Cc = Geen code

lokatienummer vakcode	categorie planniveau	speelwaarde	adviescode
	1 2 3		
4 D.J. den Hartoglaan			
17.802 SP802	8 100 0 0 3	cardige schoolspeelomgeving; ligt achter overklimbaar hek, speelt dus een rol voor de toegankelijke speelruimte; het plein is van beperkte omvang; locatie is afgeschermd door struiken, waardoor direct toezicht vanuit woningen en door passanten niet goed is -> sociale controle is slecht -> slechte speelwaarde meiden (na schooltijd)	Hh de vraag in dit blok is zeer klein; maar locatie vervult een grote rol in de buurt -> handhaven
5 Studentenflats Rode Kruislaan			
17.036 S0036	6 300 0 0 2	grote balspeelplek aan de overzijde van sloot onder (studenten)flats; door afgelegen ligging (overzijde sloot en achter bomen/struiken) is hier weinig sociale controle -> slechte speelwaarde voor meiden; voor voetbal 's zomers prima plek	Hh de vraag in dit blok is zeer klein; locatie werd niet gebruikt tijdens observaties; deze locatie speelt kennelijk geen rol voor kinderen uit de buurt; uit diverse contacten blijkt deze locatie te functioneren voor volwassenen op andere momenten in de week -> handhaven

categorie:
1 = speelaanleiding
2 = enkelvoudige zandbak
3 = meerdere toestellen zonder zandbak
4 = zandbak met meerdere toestellen

planniveau:
1 = primair
2 = secundair
3 = tertiair
300 = buurtniveau
800 = wijkniveau

speelwaarde:
1 = slecht
2 = saai
3 = minder
4 = fsja
5 = leuk

adviescode:
Hh = Handhaven
Hhg = Handhaven geen kernvoorziening
Hibl = Herinrichten blok/niveau
Higk = Herinrichten buurt/niveau
Cc = Geen code

adviescode

speelwaarde

**categorie
planniveau**

**lokatienummer
vakcode**

6 Prinses Marijkestraat

14.077.43 S0043	Emmastraat	9	1	2	3	mooi groot grasveld achter scoutinggebouw en eengezinswoningen; ligt wel verstopt en er is geen directe visuele controle; het is eigenlijk een informele speelplek	Gc zo laten
14.044 S0044	Marijkestraat, Prinses	4	100	0	0	4 hele mooie blokspeelplaats op het pleintje van een voormalige kleuterschool; de locatie wordt mede gebruikt door een speelzaal/kav in het gebouw; ligt recht tegenover woningen goed onder sociale controle -> goede speelwaarde meiden; de inrichting is overigens niet goed in zones verdeeld voor rennen, balspel, spel met toestellen en rustig spel	Hh de vraag in dit blok is zeer groot; locatie vervult een rol; huidige inrichting is pas 5 jaar oud; wijzigingen moeten daarom worden uitgesteld; is wel een voorbeeld dat een goed ontwerp nodig is en tot een betere en efficiënter speelruimte kan leiden -> handhaven

categorie:

- 1 = speelaanleiding
- 2 = enkelvoudige zandbak
- 3 = meerdere toestellen zonder zandbak
- 4 = zandbak met meerdere toestellen

planniveau:

- 1 = primair
- 2 = secundair
- 3 = tertiair
- 100 = blokniveau
- 300 = buurtniveau
- 800 = wijkniveau

speelwaarde:

- 1 = slecht
- 2 = saai
- 3 = minder
- 4 = fsja
- 5 = leuk

adviescode:

- Hh = Handhaven
- Hgk = Handhaven geen kernvoorziening
- Hibl = Herinrichten blokniveau
- Hgk = Herinrichten buurtniveau
- Gc = Geen code

lokatienummer vakcode	8 De Schakel	09 Paulus Efmfinckweg	categorie planniveau	1	2	3	speelwaarde	adviescode
15.051 S0051	Bickerstraat, Burg. De Schakel		4	100	0	0	4 aardige speelplaats naast wijkcentrum de Schakel; wordt gebruikt voor het kinderwerk (spz en bso?); laag hek is overklimbaar -> buiten openingstijd toegankelijk; ligt recht tegenover woningen goed onder sociale controle -> goede speelwaarde meiden; de inrichting is overigens niet goed in zones verdeeld voor rennen, balspel, spel met toestellen en rustig spel	Hh de vraag in dit blok is zeer klein; het blok ligt wat geïsoleerd; deze locatie vervult ook een rol voor de bezoekers/gebruikers van De Schakel -> handhaven
15.027 S0027	Schoolstraat		5	300	100	0	5 mooie grote buurtspeelplaats op een grote locatie; naast de kerk; ligt recht tegenover woningen goed onder sociale controle -> goede speelwaarde meiden; de inrichting is goed in zones verdeeld voor rennen, balspel, spel met toestellen en rustig spel; bij de keuze voor toestellen had meer op samen bewegen kunnen worden gelet	Hh de vraag in dit blok is groot; de locatie wordt zeer intensief gebruikt en vervult een grote rol -> handhaven; overweeg bij vervangen over (6 jaar) een toestel gericht op samen bewegen voor meiden vanaf 9 jaar

adviescode:
Hh = Handhaven
Hhg = Handhaven geen kernvoorziening
Hibl = Herinrichten blokniveau
Hhg = Herinrichten buurniveau
Gc = Geen code

planniveau:
1 = primair
2 = secundair
3 = tertiair
100 = blokniveau
300 = buurniveau
800 = wijkniveau

speelwaarde:
1 = slecht
2 = saai
3 = minder
4 = tsa

categorie:
1 = speelaanleiding
2 = enkelvoudige zandbak
3 = meerdere toestellen zonder zandbak
4 = zandbak met meerdere toestellen

lokatienummer vakcode	categorie planniveau	speelwaarde	adviescode
10 Raadhuisstraat			
15.052	Schoolpad 6-8	8 0 0 0	Gc mogelijk is er na de verbouwing nog een rol voor het kleuterplein aan de openbare kant van het gebouw
S0052	OBS De Octopus	ligt ingesloten achter een school; is geheel afgesloten met hoge hekken -> is niet toegankelijk voor openbaar medegebruik -> wordt niet meegenomen in de openbaar toegankelijke speelruimte	
11 Diemerkade			
15.053	Diemerkade	3 100 0 0	Hh de vraag in dit blok is gemiddeld; locatie wordt goed gebruikt -> handhaven; overweeg toevoegen mogelijkheid om met zand te spelen
S0053		pieklein blok speelplekje aan grasveld tussen woningen en snelweg; het lawaai van de A10 is nadelig voor de speelwaarde van deze plek; ligt aan de achterzijde van portieketages van 4 lagen hoog; direct ingrijpen lastig doordat aan deze zijde geen deuren zijn; desalniettemin goede sociale controle mogelijk -> goede speelwaarde meiden	

categorie:
1 = speelaanleiding
2 = enkelvoudige zandbak
3 = meerdere toestellen zonder zandbak
4 = zandbak met meerdere toestellen

planniveau:
1 = primair
2 = secundair
3 = tertiair
100 = blokniveau
300 = buurniveau
800 = wijkniveau

speelwaarde:
1 = slecht
2 = saai
3 = minder
4 = fsja
5 = leuk

adviescode:
Hh = Handhaven
Hhg = Handhaven geen kernvoorziening
Hibl = Herinrichten blokniveau
Hlgb = Herinrichten buurniveau
Gc = Geen code

lokatienummer
vakcode

12 Oranjelaan

16.050 Markenplantsoen, van
S0050

categorie
planniveau

1 2 3

5 800 300 100 5

erg leuke, samengestelde en aantrekkelijke grote
buurtspeelplaats met diverse mogelijkheden voor
sport en spel; heel brede leeftijdsrange; het
basisonwerp van deze inrichting is uitstekend; bij
de keuze voor toestellen had meer op samen
bewegen voor meerdere leeftijden kunnen
worden gelet; sociale controle komt hier deels
vanuit de woningen en deels moet dit door
gebruikers en passanten tot stand komen

adviescode

Hibu in de directe omgeving van dit blok is
de vraag groot; deze locatie heeft
echter ook een betekenis voor Diemen
Centrum als geheel; er zijn de laatste
tijd diverse toestellen vervangen, maar
de locatie als geheel doet gedateerd
en sleets aan; het omliggend groen kan
meer natuurlijke speelwaarden bieden
dan nu; een deel van de toestellen
staan nog op de rol voor vervanging;
aanbevolen wordt te wachten tot na
afroning van het Centrumplan en dan
te investeren in faciliteit van de gehele
plek -> herinrichten wijk- en buurniveau;
daarbij nadrukkelijk kiezen voor
toevoegen één of meer toestellen
gericht op samen bewegen voor
meiden (vanaf 8à9 jaar)

categorie:

1 = speelaanleiding
2 = enkelvoudige zandbak
3 = meerdere toestellen zonder zandbak
4 = zandbak met meerdere toestellen

planniveau:

1 = primair 2 = secundair 3 = tertiair
100 = blokniveau
300 = buurniveau
800 = wijkniveau

speelwaarde:

1 = slecht
2 = saai
3 = minder
4 = tja
5 = leuk

adviescode:

Hh = Handhaven
Hhg = Handhaven geen kernvoorziening
Hibl = Herinrichten blokniveau O = Opheffen
Hgg = Herinrichten buurniveau Gc = Geen code

adviescode

speelwaarde

categorie

planniveau

1 2 3

lokatienummer
vakcode

14 Flats Martin Luther Kinglaan

16.045	Kinglaan, Martin Luther	4	100	0	0	4	Hh
S0045							
<p>met nieuwe en leuke toestellen ingerichte blokspeelplek op gemeenschappelijke tuin tussen galerijflats 9, 6 en 4 hoog; licht onder toezicht vanaf de galerijen en de balkons; de meest betrokken woningen op de begane grond wordt door struiken het toezicht ontnomen -> speelwaarde meiden niet optimaal; de layout is gericht op toestellen, open ruimte voor rennen en balspel is niet apart vormgegeven (met huidige gebruiksdruk wel raadzaam); omgevend groen heeft nauwelijks toegevoegde speelwaarde; ligt dichtbij 16.046</p>							

de vraag in dit blok is gemiddeld; locatie werd intensief gebruikt; vervult een rol -> handhaven; met snoeien struiken is sociale controle te herstellen; met verplaatsen bokspringpalen is een vrij gedeelte geschikt te maken voor rennen en balspel; bespeelbaar maken groen kan stapsgewijs als project worden ingevoerd bij alle flats aan M.L. Kinglaan en Rode Kruislaan

16.046	Kinglaan, Martin Luther	4	100	0	0	2	Hgk
S0046							
<p>aardig samengestelde blokspeelplek op gemeenschappelijke tuin tussen galerijflats 9, 6 en 4 hoog; er is voldoende open ruimte en beschutting en controle; de locatie oogt echter sleets en het ontbreekt aan voldoende uitdaging; ligt dichtbij 16.045 en 16.047</p>							

de vraag in dit blok is gemiddeld; 2 speelplaatsen in dit blok is teveel; omdat deze locatie nog niet gerenoveerd is wordt aanbevolen toestellen niet te vervangen; op dit moment is het gebruik intensief -> voorlopig handhaven, maar is op termijn geen kernvoorziening en dan opheffen; dat kan met een uitsterfbeleid; verder hoeft het verwijderen van toestellen niet te betekenen dat je niet meer kan spelen; er blijft een open, en vrij bruikbaar, stuk verharding en het groen kan avontuurlijke speelwaarden bieden

categorie:

- 1 = speelaanleiding
- 2 = enkelvoudige zandbak
- 3 = meerdere toestellen zonder zandbak
- 4 = zandbak met meerdere toestellen

planniveau:

- 1 = primair
- 2 = secundair
- 3 = tertiair
- 100 = blokniveau
- 300 = buurniveau
- 800 = wijkniveau

speelwaarde:

- 1 = slecht
- 2 = saai
- 3 = minder
- 4 = fsja
- 5 = leuk

Adviescode:

- Hh = Handhaven
- Hgk = Handhaven geen kernvoorziening
- Hibl = Heimirichten blokniveau
- Hgk = Heimirichten buurniveau
- O = Opheffen
- Gc = Geen code

lokatienummer vakcode	52 Buitenlust	categorie planniveau	speelwaarde	adviescode
19.029 S0029	Buitenlust	4 100 0 0 5	leuk vormgegeven blokspellekje op groen plein aan woonef tussen eengezinswoningen; goede beschutting door mooi aangelegd en aantrekkelijk groen en toch toezicht vanuit de woningen; ligt dichtbij locatie 19.030	Hh de vraag in dit blok is gemiddeld; 2 speelplaatsen in dit blok is teveel; locatie werd zeer goed gebruikt; vervult een rol -> handhaven; maar er moet op termijn gekozen worden
19.030 S0030	Buitenlust	4 100 0 0 5	mooi vormgegeven blokspellek op zorgvuldig vormgegeven plein aan woonef tussen eengezinswoningen; goede beschutting door mooi aangelegd en aantrekkelijk groen en toch toezicht vanuit de woningen; ligt dichtbij locatie 19.029	Hgk de vraag in dit blok is gemiddeld; locatie werd zeer goed gebruikt; vervult een rol -> voorlopig handhaven; maar is op termijn geen kernvoorziening
19.031 S0031	Buitenlust	6 300 0 0 3	grote sport- en spelspeelplaats in avontuurlijke groene omgeving (er worden achterin hutten gebouwd); toezicht is enkel mogelijk vanuit achterzijde van woningen en daardoor beperkt -> slechte speelwaarde meiden; er ontbreken ook mogelijkheden voor rust	Hh werd intensief gebruikt; vervult een rol (voor geheel gebied ten noorden spoorlijn) -> handhaven; sociale controle verbeteren door ondergroei snoeien of door het instellen van een ouderwacht; overweeg toevoegen toestel gericht op samen bewegen voor meiden (vanaf 8à9 jaar)

categorie:
1 = speelaanleiding
2 = enkelvoudige zandbak
3 = meerdere toestellen zonder zandbak
4 = zandbak met meerdere toestellen

planniveau:
1 = primair
2 = secundair
3 = tertiair
100 = blokniveau
300 = buurniveau
800 = wijkniveau

speelwaarde:
1 = slecht
2 = saai
3 = minder
4 = fsja
5 = leuk

adviescode:
Hh = Handhaven
Hgk = Handhaven geen kernvoorziening
Hibl = Heintrichten blokniveau
Hgl = Heintrichten buurniveau
Gc = Geen code

lokatienummer vakcode	53 Harmonielaan	54 Flats Tobias Asserlaan	adviescode
categorie planniveau	speelwaarde	speelwaarde	adviescode
1	2	3	
20.032 S0032	Der Kinderenplein	3 100 0 0 5	Hh de vraag in dit blok is gemiddeld; de plek werd intensief gebruikt; locatie vervult een rol -> handhaven; bij komende vervangingen ook denken aan toestellen gericht op samen bewegen voor meiden (vanaf 6à7 jaar)
16.047 S0047	Asserlaan, Tobias	2 100 0 0 1	O de vraag in dit blok is zeer klein; locatie werd niet gebruikt; locatie in deze uitvoering niet aantrekkelijk en situatie nodig onvoldoende uit -> opheffen; functie verplaatsen naar overzijde van Tobias Asserlaan; daar is de vraag zeer groot en er werd regelmatig op één van de grasvelden gespeeld; kans op ontmoeten en dingen samen doen is daar leuker
16.048 S0048	Asserlaan, Tobias	2 100 0 0 1	O de vraag in dit blok is zeer klein; locatie werd gemiddeld gebruikt; alle kinderen waren hier onder begeleiding van een ouder iemand; locatie in deze uitvoering niet aantrekkelijk en situatie nodig onvoldoende uit -> opheffen; functie verplaatsen naar overzijde van Tobias Asserlaan; daar is de vraag zeer groot en er werd regelmatig op één van de grasvelden gespeeld; kans op ontmoeten en dingen samen doen is daar leuker; jonge kinderen onder begeleiding kunnen naar overzijde van Tobias Asserlaan worden gebracht (hoeft dus geen barrière te zijn)

categorie:
1 = speelaanleiding
2 = enkelvoudige zandbak
3 = meerdere toestellen zonder zandbak
4 = zandbak met meerdere toestellen

planniveau:
1 = primair
2 = secundair
3 = tertiair
100 = blokniveau
300 = buurniveau
800 = wijkniveau

speelwaarde:
1 = slecht
2 = saai
3 = minder
4 = fsja
5 = leuk

adviescode:
Hh = Handhaven
Hhg = Handhaven geen kernvoorziening
Hibl = Heimirichten blokniveau
Hgl = Heimirichten buurniveau
Gc = Geen code

lokatienummer vakcode	Asserlaan, Tobias	1 2 3	2 100 0	1 2 3	speelwaarde	categorie planniveau	adviescode
16.049 S0049		0	0	1	saaï speelplekje op gemeenschappelijke tuin tussen galerijflats 9 hoog; ligt tussen tussen bomen, bosplantsoen en opgaand groen, wel toezicht vanaf balkons; geen directe verbinding met de hal van de galerijflats -> controle en ingrijpen weinig mogelijk en dus verminderde speelwaarde voor meisjes; ligt dichtbij 16.048		<input type="radio"/> de vraag in dit blok is zeer klein; locatie werd weinig gebruikt; het meisje was hier onder begeleiding van een ouder iemand; locatie in deze uitvoering niet aantrekkelijk en situatie nodigt onvoldoende uit -> opheffen; functie verplaatsen naar overzijde van Tobias Asserlaan; daar is de vraag zeer groot en er werd regelmatig op één van de grasvelden gespeeld; kans op ontmoeten en dingen samen doen is daar leuker; jonge kinderen onder begeleiding kunnen naar overzijde van Tobias Asserlaan worden gebracht (hoeft dus geen barrière te zijn)

locatie	planniveau	speelwaarde	adviescode
1 = speelaanleiding	1 = primair	1 = slecht	Hh = Handhaven
2 = enkelvoudige zandbak	2 = secundair	2 = saai	Hgk = Handhaven geen kernvoorziening
3 = meerdere toestellen zonder zandbak	3 = blokniveau	3 = minder	Hibl = Heijnrichten blokniveau
4 = zandbak met meerdere toestellen	4 = buurniveau	4 = tsja	Hgk = Heijnrichten buurniveau
	800 = wijkniveau	5 = leuk	Gc = Geen code

adviescode

speelwaarde

**lokatienummer
vakcode**

**categorie
planniveau**
1 2 3

62 Sniep wonen

13.039	Sportlaan	6	0	0	0	Hh	na de oplevering van de buurt en de benodigde verbindingen ontwikkeling behoefte en gebruik volgen; beheer en onderhoud in overleg met de instelling doen
S0039	bij SV Diemen Voetbal	6	0	0	0	Hh	na de oplevering van de buurt en de benodigde verbindingen ontwikkeling behoefte en gebruik volgen; beheer en onderhoud in overleg met de instelling doen

63 Landlust

19.054	Landlust	6	300	0	0	Hh	geheel nieuwe locatie; gebruik niet gemeten (gereed na het observatie onderzoek); locatie beoogd een functie voor het gehele noordelijk deel van Diemen Centrum en geheel Diemen Noord; richt zich voor een groot deel op bezoekers/gebruikers van Diemer Factory -> handhaven
S0054	Diemer Factory	6	300	0	0	Hh	geheel nieuwe locatie; gebruik niet gemeten (gereed na het observatie onderzoek); locatie beoogd een functie voor het gehele noordelijk deel van Diemen Centrum en geheel Diemen Noord; richt zich voor een groot deel op bezoekers/gebruikers van Diemer Factory -> handhaven

categorie:

- 1 = speelaanleiding
- 2 = enkelvoudige zandbak
- 3 = meerdere toestellen zonder zandbak
- 4 = zandbak met meerdere toestellen

planniveau:

- 1 = primair
- 2 = secundair
- 3 = tertiair
- 100 = blokniveau
- 300 = buurniveau
- 800 = wijkniveau

speelwaarde:

- 1 = slecht
- 2 = saai
- 3 = minder
- 4 = fsja
- 5 = leuk

adviescode:

- Hh = Handhaven
- Hgk = Handhaven geen kernvoorziening
- Hibl = Heinrichen blokniveau
- Hgk = Heinrichen buurniveau
- Gc = Geen code

lokatienummer
vakcode

categorie
planniveau
1 2 3

speelwaarde

adviescode

2 DIEMEN ZUID

15 Beukenhorst

06.055	Beukenhorst	6	800	300	0	5	Hh
S0055							

de vraag in de directe omgeving is zeer groot; locatie wordt zeer intensief gebruikt; hoofdzakelijk jongens, maar dit is ook een jongensplek; vervult een grote rol voor het noordelijk deel van Diemen Zuid -> handhaven; toestellen en omgeving kunnen zo te zien nog even mee

06.056	Beukenhorst	2	100	0	0	1	Hibl
S0056							

blokspeelplaats aan de voet van galerijflats van 9 lagen hoog; locatie heeft een beperkte doelgroep tot 6 jaar; door bouwwerkzaamheden in de omgeving is de locatie enige tijd niet bruikbaar geweest; bij het aanhelen van de bouwwegen dient de plek opnieuw te worden ingericht; ligt goed in het zicht van de galerijen, waardoor sociale controle wordt uitgeoefend -> goede speelwaarde meiden; in de huidige situatie is de plek echter niet aantrekkelijk

de vraag in de directe omgeving is zeer groot; tijdens de observaties lag deze plek voor een deel op de bouwplaats van de nieuwe flats Berkenplein; toch is in deze omgeving en voor de flat Beukenhorst een intensief gebruik waargenomen; de oude inrichting (geschikt tot 6 jaar) sluit niet aan bij het waargenomen gebruik (accent 3 - 12 jaar) -> herinrichten blokniveau, maar dan gericht op meiden daarbij:
1. denken aan toestellen gericht op samen bewegen voor meiden (vanaf 6à7 jaar)
2. natuurlijke groene speelinatuur betrekken in het plan
3. ruimte voor rust inbrengen

categorie:

- 1 = speelaanleiding
- 2 = enkelvoudige zandbak
- 3 = meerdere toestellen zonder zandbak
- 4 = zandbak met meerdere toestellen

planniveau:

- 1 = primair
- 2 = secundair
- 3 = tertiair
- 3 = minder
- 4 = tjsa

speelwaarde:

- 1 = slecht
- 2 = saai
- 3 = minder
- 4 = tjsa
- 5 = leuk

adviescode:

- Hh = Handhaven
- Hgk = Handhaven geen kernvoorziening
- Hibl = Herinrichten blokniveau
- Hgk = Herinrichten buurtniveau
- Gc = Geen code

lokatienummer vakcode	16 Anne Frankstraat	17 Venusschelp	adviescode
categorie planniveau	speelwaarde	speelwaarde	adviescode
1	2	3	
08.057 S0057	Frankstraat, Anne	4 100 0 0 5	Hh de vraag in het blok is gemiddeld; de nadruk ligt op jeugd tussen 6 en 18 jaar; locatie werd intensief gebruikt, door kinderen tussen 3 en 12 jaar; plek vervult een rol op blokniveau -> handhaven
07.062 S0062	Tapijtschelp	6 300 0 0 5	Hh de vraag in het blok is gemiddeld; locatie heeft een buurffunctie voor de blokken 17 t/m 20, in het totaal een grote vraag; locatie werd zeer intensief gebruikt, door hoofdzakelijk jongens 6 - 18 jaar -> handhaven; in het spelpatroon werd het grasveld bijna niet gebruikt; je zou je dus kunnen afvragen of je het grasveld niet een ander gebruiksdoel kunt geven

categorie:
1 = speelaanleiding
2 = enkelvoudige zandbak
3 = meerdere toestellen zonder zandbak
4 = zandbak met meerdere toestellen

planniveau:
1 = primair
2 = secundair
3 = tertiair
100 = blokniveau
300 = buurniveau
800 = wijkniveau

speelwaarde:
1 = slecht
2 = saai
3 = minder
4 = fsja
5 = leuk

adviescode:
Hh = Handhaven
Hhg = Handhaven geen kernvoorziening
Hibl = Heinrichen blokniveau
Higk = Heinrichen buurniveau
Gc = Geen code

lokatienummer
vakcode

18 Schelpenhoek

07.058
S0058

categorie

planniveau

1 2 3

adviescode

2 | 100 | 0 |

0 | 5

klein blokspellekjes op een pleintje tussen eengezinswoningen; ligt goed onder de controle van voorzijden van eengezinswoningen -> gunstig voor de speelwaarde voor meiden; ligt dichtbij 07.059, 07.059A, 07.060 en 07.064

Hgk de vraag in dit bok is zeer groot; verspreid opgestelde speeltoestellen op de achterpaden in dit blok Schelpenhoek (18) voegen nauwelijks iets toe aan het spel; vernieuwen is nodig om meiden weer uit te dagen om buiten te spelen; de volgende zaken zijn belangrijk voor een goede speelplek: 1. ontmoeten is een belangrijke drijfkracht voor buitenspelen 2. toezicht is belangrijk voor meiden -> naast het opengestelde schoolplein van BS De Ark (07.064 en 07.063) en de grote sport- en spelspeelplaats Zwanenpad (07.062) is slechts één openbare speelvoorziening nodig; er kan het beste gekozen worden tussen Hartschelp (07.058) en Hartschelp (07.060); op deze plek is onvoldoende ruimte, maar voldoende sociale controle; vergroting is mogelijk door verplaatsen parkeren

categorie:

- 1 = speelaanleiding
- 2 = enkelvoudige zandbak
- 3 = meerdere toestellen zonder zandbak
- 4 = zandbak met meerdere toestellen

planniveau:

- 1 = primair
- 2 = secundair
- 3 = tertiair
- 3 = slecht
- 2 = saai
- 3 = minder
- 4 = fsja
- 5 = leuk

speelwaarde:

- 1 = slecht
- 2 = saai
- 3 = minder
- 4 = fsja
- 5 = leuk

adviescode:

- Hh = Handhaven
- Hgk = Handhaven geen kernvoorziening
- Hibl = Heimrichen blokniveau
- Hgk = Heimrichen buurtniveau
- Gc = Geen code

**lokatienummer
vakcode**

07.059 tot Slijkschelp
S0059

categorie

planniveau

1 2 3

1 100 0

speelwaarde

2 speelaanleiding van enkele toestellen die langs het pad zijn opgesteld; toestellen staan in elkaars zicht, maar ver uit elkaar -> te weinig spel op de plek (alleen voor langskomen); de meeste woningen rond de speelplek staan met dichte zijkant of schutting naar de plek toe -> weinig sociale controle -> lage speelwaarde voor meiden; ligt dichtbij 07.058, 07.059A, 07.060 en 07.064

adviescode

0 de vraag in dit bok is zeer groot; verspreid opgestelde speeltoestellen op de achterpaden in dit blok Schelpenhoek (18) voegen nauwelijks iets toe aan het spel; vernieuwen is nodig om meiden weer uit te dagen om buiten te spelen; de volgende zaken zijn belangrijk voor een goede speelplek: 1. ontmoeten is een belangrijke drijfkracht voor buitenspelen 2. toezicht is belangrijk voor meiden -> naast het opengestelde schoolplein van BS De Ark (07.064 en 07.063) en de grote sport- en spelspeelplaats Zwanenpad (07.062) is slechts één openbare speelvoorziening nodig; er kan het beste gekozen worden tussen Hartschelp (07.058) en Hartschelp (07.060); deze plek is geen goede uitgangspositie voor vernieuwen -> opheffen

categorie:

- 1 = speelaanleiding
- 2 = enkelvoudige zandbak
- 3 = meerdere toestellen zonder zandbak
- 4 = zandbak met meerdere toestellen

planniveau:

- 1 = primair
- 2 = secundair
- 3 = tertiair
- 3 = slecht
- 2 = saai
- 3 = minder
- 4 = tja
- 5 = leuk

speelwaarde:

- 1 = primair
- 2 = secundair
- 3 = tertiair
- 3 = slecht
- 2 = saai
- 3 = minder
- 4 = tja
- 5 = leuk

adviescode:

- Hh = Handhaven
- Hgk = Handhaven geen kernvoorziening
- Hibl = Heimirichten blokniveau
- Hgk = Heimirichten buurtniveau
- Gc = Geen code

lokatienummer vakcode	Hartschelp	categorie planniveau	speelwaarde	adviescode
07.060 S0060		3 100 0 0 2	aardige besloten blokspeelplaats; huidige inrichting met pallisade en glijtoren verouderd en achterhaald (bouwdatum is 1990); door opgaand groen en schuttingen is er weinig sociale controle mogelijk -> lage speelwaarde voor meiden; ligt dichtbij 07.058, 07.059, 07.058A, 07.063 en 07.064	HibI de vraag in dit bok is zeer groot; verspreid opgestelde speeltoestellen op de achterpaden in dit blok Schelpenhoek (18) voegen nauwelijks iets toe aan het spel; vernieuwen is nodig om meiden weer uit te dagen om buiten te spelen; de volgende zaken zijn belangrijk voor een goede speelplek: 1. ontmoeten is een belangrijke drijfkracht voor buitenspelen 2. toezicht is belangrijk voor meiden -> naast het opengestelde schoolplein van BS De Ark (07.064 en 07.063) en de grote sport- en spelspeelplaats Zwanenpad (07.062) is slechts één openbare speelvoorziening nodig; er kan het beste gekozen worden tussen Hartschelp (07.058) en Hartschelp (07.060); op deze plek is voldoende ruimte, maar onvoldoende sociale controle; verbeteren sociale controle is mogelijk door iets als een ouderwacht met elkaar af te spreken en in te roosteren of door allemaal een lagere schutting te plaatsen of een gat erin te maken
07.063 S0063	Ouderkerkerlaan BS de Ark noodgebouw	3 100 0 0 3	open en toegankelijke grotere speelplaats; ligt tegenover schoolspeelomgeving van OecBS De Ark (06.064) aan een doorgaand en druk gebruikt fietspad hetgeen sociale controle mogelijk maakt; de inrichting is kaal; er is geen verbinding met groen; toestel voor samen bewegen ontbreekt	Hh de vraag in dit bok is zeer groot; plek werd zeer goed gebruikt; vervult een rol als overloop voor het schoolplein en voor de toegankelijke speelruimte na schooltijd -> handhaven

categorie:
1 = speelaanleiding
2 = enkelvoudige zandbak
3 = meerdere toestellen zonder zandbak
4 = zandbak met meerdere toestellen

planniveau:
1 = primair 2 = secundair 3 = tertiair
100 = blokniveau
300 = buurniveau
800 = wijkniveau

speelwaarde:
1 = slecht
2 = saai
3 = minder
4 = fsja
5 = leuk

adviescode:
Hh = Handhaven
Hhg = Handhaven geen kernvoorziening
HibI = Heintrichten blokniveau O = Opheffen
Hhg = Heintrichten buurniveau Gc = Geen code

adviescode

speelwaarde

**categorie
planniveau**

**lokatienummer
vakcode**

Hh de vraag in dit blok is zeer groot; plek werd zeer intensief gebruikt; vervult een rol voor de toegankelijke speelruimte na schooltijd -> handhaven

0 3 open en toegankelijke schoonselomgeving; het plein aan de zijde Schelpenhoek/Tapijtschelp is het belangrijkste deel; van diverse zijden is sociale controle mogelijk, zowel vanuit woningen als vanaf het fietspad Oude Kerkerlaan; met het verdwijnen van de grote driedelige duikelrekken ontbreekt er nu een belangrijke speelwaarde voor meiden; samen bewegen ontbreekt in het aanbod

8 300 100 0 3

07.064 Schelpenhoek 170
S0064 OecBS de Ark

19 Havikskruid

Gc vanuit het speelruimteplan geen advies; beheer en onderhoud in overleg met de instelling doen

ligt bij een speelzaal en kinderdagverblijf; is geheel afgesloten met hoge hekken -> is niet toegankelijk voor openbaar medegebruik -> wordt niet meegenomen in de openbaar toegankelijke speelruimte

8 0 0 0 0

04.067 Ouderkerkerlaan 28/30
S0067 kdV Pino / psz 't Ros
Beyaerdt

Hh de vraag in dit blok is zeer groot; locatie werd zeer intensief gebruikt, met de nadruk op jongens 6-12 jaar die aan balspel doen; locatie is zes jaar geleden ingericht en kan nog jaren mee -> handhaven; indien de gelegenheid zich voordoet om een vervanging te plegen denken aan een toestel gericht op samen bewegen voor meiden (vanaf 8à9 jaar); verder zou in de begeleiding vanuit de school en het kinderwerk gedaan kunnen worden aan toeleiding van balspel naar de doeljes bij BS de Venser (hier leidt het tot versterking van meidenspel)

mooie centraal gelegen grote blokspeelplaats; locatie heeft door ligging naast de school een functie op buurniveau; groot balspel wordt echter alleen op schoolplein geboden; door het grote aantal passanten en omliggende appartementen is sociale controle goed mogelijk -> goede speelwaarde meiden; het aanbod samen bewegen is hetzij te moeilijk hetzij niet aantrekkelijk genoeg

3 300 100 0 4

04.068 Kruidenhof
S0068

Hh de vraag in dit blok is zeer groot; locatie werd zeer intensief gebruikt, met de nadruk op de leeftijden 3-9 jaar; locatie vervult een goede rol -> handhaven

mooie schoonselomgeving op een centrale plek in de wijk bij de winkels; de hekken zijn makkelijk overklimbaar, locatie kan dus na schooltijd gebruikt worden; door omliggende woningen en appartementen is sociale controle goed mogelijk -> goede speelwaarde meiden

8 300 100 0 5

04.069 Speenkruid
S0069 BS de Venser

categorie:

- 1 = speelaanleiding
- 2 = enkelvoudige zandbak
- 3 = meerdere toestellen zonder zandbak
- 4 = zandbak met meerdere toestellen

planniveau:

- 1 = primair
- 2 = secundair
- 3 = tertiair
- 100 = blokniveau
- 300 = buurniveau
- 800 = wijkniveau

speelwaarde:

- 1 = slecht
- 2 = saai
- 3 = minder
- 4 = fsja
- 5 = leuk

adviescode:

- Hh = Handhaven
- Hgk = Handhaven geen kernvoorziening
- Hbl = Heintrichten blokniveau
- Hgk = Heintrichten buurniveau
- O = Opheffen
- Gc = Geen code

lokatienummer
vakcode

20 Dalkruid

04.065
S0065

categorie
planniveau

1 2 3

3 100 0

0 3

centraal in het blok gelegen speelplaats; heeft wat ligging en uitstraling betreft mogelijkheden voor het buurniveau; de inrichting sluit daar niet op aan; knikkerpotjes en hinkelbanen leggen het spel erg vast, terwijl kinderen dat zelf goed kunnen regelen (in open grond en met stoepkrijt); de open ruimte voor rennen en balspel is nogal versnipperd; door verwijderen dubbel duikelrek is een stuk uitdaging voor meiden eruit, veerelementen en veerwip toch hoofdzakelijk op de jongsten gericht

adviescode

Hh de vraag in dit blok is gemiddeld; de voorziening werd goed gebruikt, met de nadruk op jongens van 3-9 jaar.

beweging op het toestel; locatie vervult een rol; deze inrichting is net 10 jaar oud -> handhaven; overweeg bij vervangen van de veerelementen metertijd toestellen gericht op samen bewegen voor meiden (vanaf 6à7 jaar); PM.: bij deze plek is de vraag gekomen om deze aantrekkelijker te maken; de huidige inrichting is inderdaad nogal statisch; de les van de vernieuwing bij Griend is wel dat je zo voor enige tijd een impuls aan het buitenspelen geeft; de veerelementjes en de keine veerwip kunnen vervangen door de Gondel van Spereco (een stawip, zie: <http://spereco.nl/product/7-9-jaar/gondel>); het draadtoestel kan blijven; de

glijbaan is mogelijk aan vervanging toe

categorie:

1 = speelaanleiding
2 = enkelvoudige zandbak
3 = meerdere toestellen zonder zandbak
4 = zandbak met meerdere toestellen

planniveau:

5 = grote buurtspeelplaats
6 = sport- en speelspeelplaats
7 = speeltuin/kinderboerderij
8 = schoolspeelplaats

speelwaarde:

1 = tertiair = slecht
2 = saai
3 = minder
4 = tsa
5 = leuk

adviescode:

Hh = Handhaven
Hhg = Handhaven geen kernvoorziening
Hibl = Heimirichten blokniveau
Hgl = Heimirichten buurniveau

lokatienummer vakcode	21 Gemaal	locatie	planniveau	1	2	3	speelwaarde	adviescode
03.070 S0070	Ringkade	5 300 100 0 4	goed gelegen grote buurtspeelplaats; omringende eengezinswoningen maken sociale controle mogelijk -> goede speelwaarde meiden; de nieuwe speelcombi is absoluut niet voor oudere schoolkinderen uitdagend; aanbod voor samen bewegen voor deze leeftijd ontbreekt; ligt dichtbij 03.071 en 03.084					Hh de vraag in dit blok is zeer groot; het gebruik op deze plek was zeer intensief, hoofdzakelijk jongens tussen 3 en 12 jaar; plek is niet zo lang geleden geheel gerenoveerd -> handhaven; overweeg combi elders te gebruiken en te vervangen voor een uitdagende toestel gericht op samen bewegen voor meiden (vanaf 6à7 jaar)
03.071 S0071	Binnenpolder	5 300 100 0 3	grote buurtspeelplaats; wordt omringend schuttingen, schuren en hagen waardoor sociale controle niet mogelijk is -> slechte speelwaarde meiden; de speeltoestellen zijn hoofdzakelijk gericht op jonge kinderen (tot circa 7à8 jaar); de beide spica's kunnen wel iets bieden aan schoolkinderen, maar het is niet genoeg; een uitdagend aanbod voor samen bewegen ontbreekt dus eigenlijk; ligt dichtbij 03.070 en 03.084					Hh de vraag in dit blok is zeer groot; het gebruik op deze plek was zeer goed, hoofdzakelijk jongens tussen 3 en 18 jaar; de vraag in het blok is groot genoeg voor 2 plekken; plek is niet zo lang geleden geheel gerenoveerd -> handhaven
03.072 S0072	Polderland	6 300 0 0 2	grote sport- en spelspeelplaats met JOP en grote zesnantschommel; ligt in groenstrook tussen wijken, verschoolen achter tunnel, dijken en groen; een groot deel van de dag zijn hier te weinig passanten voor een goede sociale controle -> slechte speelwaarde voor meiden; uitdagend aanbod voor samen bewegen voor oudere leeftijden ontbreekt					Hh de locatie ligt buiten het gewone gebruik van de openbare ruimte; gebruik tijdens de observaties was gering; uit diverse contacten blijkt deze plek wel te kunnen functioneren voor sport en ontmoeting -> handhaven; overweeg vervangen 10-plus en schommel-6k door een touwschommel (geschikt voor gezamenlijk bewegen; bijv.: koninginnenschommel Spereco)

categorie:
1 = speelaanleiding
2 = enkelvoudige zandbak
3 = meerdere toestellen zonder zandbak
4 = zandbak met meerdere toestellen

planniveau:
1 = primair
2 = secundair
3 = tertiair
100 = blokniveau
300 = buurniveau
800 = wijkniveau

speelwaarde:
1 = slecht
2 = saai
3 = minder
4 = fsja
5 = leuk

adviescode:
Hh = Handhaven
Hhg = Handhaven geen kernvoorziening
Hibl = Heintrichten blokniveau
Hgl = Heintrichten buurniveau
Gc = Geen code

lokatienummer vakcode	locatie	planniveau	speelwaarde	adviescode
03.084 S0084	Polderland	1 100 0 0 3	speelaanleiding bestaande uit één dubbele schommel op een klein driehoekig pleintje tussen eengezinswoningen; omringende woningen maken sociale controle mogelijk -> goede speelwaarde meiden; de layout is gericht op de ruimte om de schommel, open ruimte voor rennen en balspel is niet apart vormgegeven; omringend groen heeft geen toegevoegde speelwaarde (prikstruiken)	Hibl de vraag in dit blok is zeer groot, echter niet zo groot dat er 3 voorzieningen nodig zijn; op voorhand kan hier worden gezegd opheffen; echter de plekken 03.070 en 03.071 zijn echte jongensplekken geworden, terwijl hier nog meisjes komen (af en toe) -> voorstel: herinrichten blokniveau, maar dan gericht op meiden daarbij: 1. denken aan toestellen gericht op samen bewegen voor meiden (vanaf 6à7 jaar) 2. natuurlijke groene speelnatuur betrekken in het plan 3. ruimte voor rust inbrengen

locatie	planniveau	speelwaarde	adviescode
1 = speelaanleiding	1 = primair	1 = slecht	Hh = Handhaven
2 = enkelvoudige zandbak	2 = secundair	2 = saai	Hgk = Handhaven geen kernvoorziening
3 = meerdere toestellen zonder zandbak	3 = blokniveau	3 = minder	Hibl = Herinrichten blokniveau
4 = zandbak met meerdere toestellen	4 = buurtniveau	4 = tja	Hgk = Herinrichten buurtniveau
	800 = wijkniveau	5 = leuk	Gc = Geen code

lokatienummer vakcode	22 Koolzaaderf	categorie planniveau	speelwaarde	adviescode
		1 2 3		
02.073 S0073	Karwijzaaderf	6 300 0 0 2	grote sport- en spelspeelplaats in groenstrook tussen wijken, verschoen achter opgaand groen en bosplantsoen; het langlopende fietspad is het niet zo erg druk -> weinig sociale controle -> slechte speelwaarde voor meiden; uitdagend aanbod voor samen bewegen voor oudere leeftijden ontbreekt	Hh de vraag in deze omgeving is groot; locatie werd intensief gebruikt door jongens vanaf 9 jaar; vervult dus een rol -> handhaven; grasveld behandelde tegen molshopen; omringende struiken in de gaten houden i.v.m. tijdig snoeien voor sociale controle; regelmatig contact houden met gebruikers dmv jongerenstraatwerk; JOP voorlopig niet terugplaatsen
02.075 S0075	Karwijzaaderf	1 100 0 0 1	kleine speelaanleiding achter eengezinswoningen; wordt omringend door schuttingen, schuren en hagen waardoor sociale controle niet mogelijk is -> slechte speelwaarde meiden; aanbod toestellen is saai; ligt dichtbij 02.074, 002.079, 2.078, 02.077 en 02.076; het aanbod is gericht op allerjongsten	Hgk de vraag in deze omgeving is groot, maar niet groot genoeg voor 2 speelvoorzieningen; locatie werd zeer goed gebruikt door jongens en meiden van 3 tot 9 jaar -> voorlopig handhaven, maar is geen kernvoorziening; functie kan op den duur naar speelvoorziening 02.076 (Koolzaaderf)
02.076 S0076	Koolzaaderf	4 100 0 0 3	goed gelegen blokspeelplekje op een pleintje aan de straat tussen eengezinswoningen; vanuit diverse woningen sociale controle goed mogelijk -> goede speelwaarde meisjes; de open verharde ruimte is misschien te klein en er is wat te weinig avontuur, maar in verhouding tot dichtbij gelegen speelplaatsen is dit een goede locatie; het aanbod aan toestellen is echter saai; samen bewegen ontbreekt geheel; ligt dichtbij 02.074, 002.075 en 2.077	Hibl de vraag in deze omgeving is groot, maar niet groot genoeg voor 2 speelvoorzieningen; locatie werd intensief gebruikt door jongens en meiden van 3 tot 12 jaar; de plek ligt goed zichtbaar vanaf diverse richtingen in de straat en kan zo de leuke centrale ontmoetingsplek voor het spelen worden; daarvoor is de huidige omvang en inrichting echter niet sterk genoeg -> herinrichten op blokniveau; daarbij het grasveld overzijde trottoir betrekken en ook denken aan toestellen gericht op samen bewegen voor meiden (vanaf 6d7 jaar)

categorie:
1 = speelaanleiding
2 = enkelvoudige zandbak
3 = meerdere toestellen zonder zandbak
4 = zandbak met meerdere toestellen

planniveau:
1 = primair
2 = secundair
3 = tertiair
100 = blokniveau
300 = buurniveau
800 = wijkniveau

speelwaarde:
1 = slecht
2 = saai
3 = minder
4 = fsja
5 = leuk

adviescode:
Hh = Handhaven
Hgk = Handhaven geen kernvoorziening
Hibl = Herinrichten blokniveau
Hgl = Herinrichten buurniveau
Gc = Geen code

adviescode

speelwaarde

**categorie
planniveau**

**lokatienummer
vakcode**

23 Vlasdonk

lokatienummer vakcode	categorie planniveau	speelwaarde	adviescode
02.074 S0074	3 100 0 0 0 2	blokspeelplaats achter eengezinswoningen; wordt omringend door schuttingen, schuren en hagen waardoor sociale controle niet mogelijk is -> slechte speelwaarde meiden; aanbod toestellen is niet uitdagend; ligt dichtbij 02.075, 02.076, 2.077, 02.078 en 02.079	O de vraag in deze omgeving is gemiddeld, en zeker niet groot genoeg voor 3 speelvoorzieningen (02.074, 02.078 en 02.079); deze plek werd bijna niet gebruikt (1x 1 jongen met begeleiding); voorstel -> opheffen
02.078 S0078	3 100 0 0 4	blokspeelplaats achter eengezinswoningen; wordt omringend door schuttingen, schuren en hagen waardoor sociale controle niet mogelijk is -> slechte speelwaarde meiden; wel leuk aanbod samen bewegen; ligt dichtbij 02.074, 02.075, 2.077 en 02.079	Hgk de vraag in deze omgeving is gemiddeld, en zeker niet groot genoeg voor 3 speelvoorzieningen (02.074, 02.078 en 02.079); deze plek werd intensief gebruikt (jongens en meiden 3 -9 jaar; veel begeleiding); voorstel -> handhaven, maar is op termijn geen kernvoorziening

categorie:

- 1 = speelaanleiding
- 2 = enkelvoudige zandbak
- 3 = meerdere toestellen zonder zandbak
- 4 = zandbak met meerdere toestellen

planniveau:

- 1 = primair
- 2 = secundair
- 3 = tertiair
- 3 = minder
- 4 = tjsja
- 5 = leuk

speelwaarde:

- 1 = slecht
- 2 = saai
- 3 = minder
- 4 = tjsja
- 5 = leuk

adviescode:

- Hh = Handhaven
- Hgk = Handhaven geen kernvoorziening
- Hibl = Herinrichten blokniveau
- Hgk = Herinrichten buurniveau
- Gc = Geen code

lokatienummer vakcode	categorie planniveau	speelwaarde	adviescode
02.079 S0079	4 100 0 3 1 2 3	<p>aardige grotere blokspeelplaats; ligt in het zicht van woningen en langs een doorgaande straat; heeft qua oppervlak potentie voor het buurtniveau, daarvoor ontbreekt nu echter voldoende open ruimte; de zandbak is als zodanig niet goed bruikbaar door de plaatsing van de combi erin; huidig aanbod toestellen mist samen bewegen voor alle leeftijden; ligt dichtbij 72, 73 en 74; het grasveld aan de overzijde wordt tevens goed gebruikt</p>	<p>Hibu de vraag in het blok 23 is gemiddeld; de vraag in de omliggende blokken (deze plek ligt op de grens) is (zeer) groot; deze locatie wordt intensief gebruikt; het grasveld aan de overzijde van de Roggekamp/Elskamp wordt aan beide zijden van het fietspad Roerdomppad zeer regelmatig gebruikt voor balspel op het gras door vooral jongens 6 - 12 jaar; deze plek en zijn omgeving zijn dus in trek; een vernieuwing van de gehele inrichting kan het gebruik extra stimuleren -> herinrichten buurtniveau; daarbij</p> <ol style="list-style-type: none"> 1. hoogteverschillen in terrein als uitgangspunt voor het nieuwe ontwerp nemen 2. denken aan toestellen gericht op samen bewegen voor meiden (vanaf 8 à 9 jaar) 3. natuurlijke groene speelnatuur betrekken in het plan (incl. overzijde) 4. toezicht met ouderwacht organiseren
	<p>planniveau: 1 = primair 2 = secundair 3 = tertiair 100 = blokniveau 300 = buurtniveau 800 = wijkniveau</p>	<p>speelwaarde: 1 = slecht 2 = saai 3 = minder 4 = fsja 5 = leuk</p>	<p>Adviescode: Hh = Handhaven Hhg = Handhaven geen kernvoorziening Hibl = Herinrichten blokniveau O = Opheffen Hgc = Herinrichten buurtniveau Gc = Geen code</p>

lokatienummer vakcode	24 Gersthove	categorie planniveau	speelwaarde	adviescode
		1 2 3		
02.077 S0077	Gersthove	3 100 0 0 2	<p>blokspeelplaats achter eengezinswoningen; wordt omringend door schuttingen, schuren en hagen waardoor sociale controle niet mogelijk is -> slechte speelwaarde meiden; aanbod speeltoestellen zojuist vernieuwd; samen bewegen aanwezig in de draaischijf; ligt dichtbij 02.074, 02.075, 2.076, 02.078 en 02.079</p>	Hgk de vraag in dit blok is zeer groot; het gebruik op deze plek was zeer goed; voor een belangrijk deel kinderen van 3 - 12 jaar, veel rust en beweging; veel kinderen onder begeleiding (die ouder kunnen hun kinderen dus ook wat verder weg brengen); niet zo lang geleden zijn de ondergronden hier gerenoveerd; de plek ligt dichtbij 02.076 en 02.079; na upgraden van beide kan deze plek aan betekenis inboeten -> handhaven, maar op termijn geen kernvoorziening
02.080 S0080	Meelbeskamp	5 800 300 100 4	<p>mooie grote en aantrekkelijke grote buurtspeelplaats; sociale controle vanuit omringende woningen wordt beperkt door opgaand groen; sociale controle vanaf langslappende doorgaande wijkontsluiting voor fietsers en bussen wordt evenzo door opgaand groen belemmerd -> sociale controle niet goed -> slechte speelwaarde meiden; met regelmatig spelbegeleiding en toezicht kan voldoende veilige speelwaarden aan meiden worden geboden; de combinatie van verhard trapveld, groot uitdagend draadcircus en halfpipe in een grote beschutte groene ruimte maken dit wel tot een toplocatie, maar meiden komen er nu zeer weinig</p>	Hh de vraag in de directe omgeving (blok 24) is groot; in een groter gebied eromheen (wijkniveau, 800m ² ; blok 15 t/m 26 = ca. 1.360 jeugdigen) is de vraag eveneens groot; de plek wordt zeer intensief gebruikt; vervult dus een grote rol voor de wijk -> handhaven; bezien of sociale controle kan worden verbeterd, door snoeien ondergroei; verder regelmatig contact houden met gebruikers dmv jongerenstraatwerk; tegen de tijd dat vervangingen mogelijk zijn gehele basisonwerp locatie evalueren en herzien

categorie:
1 = speelaanleiding
2 = enkelvoudige zandbak
3 = meerdere toestellen zonder zandbak
4 = zandbak met meerdere toestellen

planniveau:
1 = primair 2 = secundair 3 = tertiair = slecht
100 = blokniveau
300 = buurniveau
800 = wijkniveau

speelwaarde:
1 = primaal 2 = secundair 3 = tertiair = slecht
2 = saai
3 = minder
4 = tsja 5 = leuk

adviescode:
Hh = Handhaven
Hgk = Handhaven geen kernvoorziening
Hibl = Heimirichten blokniveau O = Opheffen
Hgl = Heimirichten buurniveau Gc = Geen code

adviescode

speelwaarde

categorie

lokatienummer

planniveau

vakcode

1 2 3

25 Acaciastede

Hibl de vraag in dit blok is zeer groot; de plek wordt zeer intensief gebruikt; locatie is verleten en niet meer aantrekkelijk -> herinrichten blokniveau (met een effect zoals bij Griend)

0 | 3 strategisch gelegen blokspeelplaats; ligt tegenover achterpad en een steeg, zodat vanaf ver te zien is wie hier speelt; leuke besloten ligging op plein tussen eengezinswoningen met voordeuren en ramen aan het plein; sociale controle is goed mogelijk -> goede speelwaarde meiden (ouders zijn hier ook vaak samen met kinderen buiten); inrichting is oud en verleten; in het aanbod speeltoestellen ontbreekt uitdaging samen bewegen

4 | 100 | 0 | 0

Meidoornplein

05.083
S0083

categorie:

- 1 = speelaanleiding
- 2 = enkelvoudige zandbak
- 3 = meerdere toestellen zonder zandbak
- 4 = zandbak met meerdere toestellen

planniveau:

- 1 = primair
- 2 = secundair
- 3 = tertiair
- 3 = slecht
- 2 = saai
- 3 = minder
- 4 = fsja
- 5 = leuk

speelwaarde:

- 1 = primair
- 2 = secundair
- 3 = tertiair
- 3 = slecht
- 2 = saai
- 3 = minder
- 4 = fsja
- 5 = leuk

adviescode:

- Hh = Handhaven
- Hgk = Handhaven geen kernvoorziening
- Hibl = Herinrichten blokniveau
- Hgk = Herinrichten buurtniveau
- Gc = Geen code

adviescode

speelwaarde

**categorie
planniveau**

**lokatienummer
vakcode**

26 Boskriekoord

05.082	Meelbeskamp	3	100	0	0	5	Hh	de vraag in dit blok is groot; de plek wordt intensief gebruikt; huidige locatie voldoet en kan nog een tijdje mee -> handhaven
S0082								

27 Griend

01.086	Boschplaat	5	300	100	0	5	Hh	de vraag in dit deel van de wijk is groot; de locatie werd zeer intensief gebruikt; vervult een rol -> handhaven; omringende struiken in de gaten houden i.v.m. tijdig snoeien voor sociale controle; regelmatig contact houden met gebruikers dmv jongerenstraatwerk
S0086								

01.087	Griend	6	800	300	0	5	Hh	de vraag in dit blok is groot; locatie werd zeer goed gebruikt (vanaf 9 jaar tot 18 jaar) -> handhaven; gezien het grote aandeel rust en slechts een kwart badspel wordt aanbevolen vervangingen alleen in overleg met gebruikers en doelgroep te laten plaatsvinden; regelmatig contact houden met gebruikers dmv jongerenstraatwerk
S0087								

01.088	Griend	4	100	0	0	5	Hh	de vraag in dit blok is groot; locatie werd zeer intensief gebruikt (nadruk 6-12 jaar); vernieuwing is hier dus uiterst succesvol -> handhaven
S0088								

categorie:

- 1 = speelaanleiding
- 2 = enkelvoudige zandbak
- 3 = meerdere toestellen zonder zandbak
- 4 = zandbak met meerdere toestellen

planniveau:

- 1 = primair
- 2 = secundair
- 3 = tertiair
- 100 = blokniveau
- 300 = buurniveau
- 800 = wijkniveau

speelwaarde:

- 1 = slecht
- 2 = saai
- 3 = minder
- 4 = fsja
- 5 = leuk

Adviescode:

- Hh = Handhaven
- Hgk = Handhaven geen kernvoorziening
- Hibl = Heimirichten blokniveau
- Hgk = Heimirichten buurniveau
- Gc = Geen code

lokatienummer vakcode	28 Biesbosch	categorie planniveau	speelwaarde	adviescode
		1 2 3		
01.089 S0089	Boschplaat	1 100 0 0	2 blokspeelplaatsje op een pleintje op de koppen van twee blokken eengezinswoningen; de sociale controle is beperkt -> slechte speelwaarde meiden; huidige inrichting en keuze speeltoestellen saai; ligt dichtbij 01.088, 01.090 en 01.091	O de vraag in dit blok is groot, maar niet groot genoeg voor 3 speelvoorzieningen; op deze plek is geen gebruik gezien -> opheffen
01.090 S0090	Weerribben	3 100 0 0	5 aardig blokspeelplekje aan de rand van groot parkeerplein achter eengezinswoningen; is nog niet zo lang geleden gerenoveerd; een deel van de woningen hebben met hun voorkanten zicht op de speelplek, waardoor sociale controle mogelijk is -> goede speelwaarde meiden; keuze van de speeltoestellen is traditioneel ten gunste van meisjes; plek ligt dichtbij 01.088, 01.089 en 01.091	Hh de vraag in dit blok is groot, maar niet groot genoeg voor 3 speelvoorzieningen; deze plek werd gemiddeld gebruikt; locatie is recent gerenoveerd -> handhaven
01.091 S0091	Groote Peel	3 100 0 0	4 aardige blokspeelplaats op een pleintje naast parkeerplaatsen achter eengezinswoningen; van de bruto oppervlakte blijft netto weinig vrije open ruimte over; opgaand groen belemmert de sociale controle vanuit aangrenzende woningen -> verminderde speelwaarde meiden; keuze toestellen traditioneel en wel op meiden gericht; ligt dichtbij 01.088, 01.089 en 01.090	Hibl de vraag in dit blok is groot, maar niet groot genoeg voor 3 speelvoorzieningen; deze plek werd gemiddeld gebruikt; inrichting is sterk verouderd en toe aan een ingreep als bij Griend -> herinrichten blokniveau; daarbij natuurlijke groene speelnatuur betrekken in het plan en ook denken aan toestellen gericht op samen bewegen voor meiden (vanaf 6à7 jaar)

categorie:
1 = speelaanleiding
2 = enkelvoudige zandbak
3 = meerdere toestellen zonder zandbak
4 = zandbak met meerdere toestellen

buurtspeelplaats
5 = grote buurtspeelplaats
6 = sport- en spelspeelplaats
7 = speeltuin/kinderboerderij
8 = schoolspeelplaats

planniveau:
1 = primair
2 = secundair
3 = tertiair
100 = blokniveau
300 = buurniveau
800 = wijkniveau

speelwaarde:
1 = slecht
2 = saai
3 = minder
4 = fsja
5 = leuk

adviescode:
Hh = Handhaven
Hhg = Handhaven geen kernvoorziening
Hibl = Herinrichten blokniveau
Hgc = Herinrichten buurniveau

lokatienummer
vakcode

3 DIEMEN NOORD

30 Steenen Kamer

22.007
S0007

Vergulden Wagen

categorie
planniveau

1 2 3

adviescode

4 100 0 0 3
goed centraal gelegen, leuke grote
blokspeelplaats; combinatie van groen dak met
kleinere speelkamers en de diverse toestellen is
hier goed; het ontbreekt wel aan een wat grotere
open ruimte; de locatie wordt omringd door
bergingen en hoge schuttingen waardoor de
sociale controle nihil is -> slechte speelwaarde
voor meiden; in de keuze toestellen ontbreekt het
aan uitdagend aanbod voor samen bewegen

Hibl de vraag in dit blok is zeer groot, de
nadruk ligt op jeugd tussen 6 en 18 jaar;
locatie werd intensief gebruikt gebruikt,
nadruk lag op jongens 3-12 jaar; dit is de
enige geschikte plek in het blok ->
herinrichten blokniveau; sociale
controle kan verbeteren door 1.
bewoners kunnen iets regelen met een
ouderwacht 2. verbeteren eigen
toezicht bewoners door verlagen deel
van de schutting; speelwaarde meiden
kan impuls krijgen door bij het
vervangen te denken aan toestellen
gericht op samen bewegen voor
meiden (vanaf 6à7 jaar)

categorie:

- 1 = speelaanleiding
- 2 = enkelvoudige zandbak
- 3 = meerdere toestellen zonder zandbak
- 4 = zandbak met meerdere toestellen

planniveau:

- 1 = primair 2 = secundair 3 = tertiair = slecht
- 100 = blokniveau
- 300 = buurniveau
- 800 = wijkniveau

speelwaarde:

- 2 = saai
- 3 = minder
- 4 = tja
- 5 = leuk

adviescode:

- Hh = Handhaven
- Hgk = Handhaven geen kernvoorziening
- Hibl = Herinrichten blokniveau O = Opheffen
- Hgk = Herinrichten buurniveau Gc = Geen code

adviescode

speelwaarde

**lokatienummer
vakcode**

**categorie
planniveau**

31 Houtbosch z-zijde

22.001	Buytenweg	6 800 300 0 3	op zich zelf genomen een aardige avontuurlijke speelplek; de ligging aan de rand van de weg in een lawaaizone maakt de plek weinig aantrekkelijk; vormt een geheel met het trapveld ernaast in het park; de locatie ligt buiten de sociale controle; er zijn diverse vernielingen en redelijk wat graffiti	Hibu heeft een functie op buurniveau voor de blokken 30 t/m 33; werd zeer intensief gebruikt; vervult een goede rol -> herinrichten wijk- en buurniveau; bezien hoe de sociale controle hier verbeterd kan worden; dat zou je kunnen doen door hier begeleiding door straatwerk op projectbasis in te zetten; tegelijkertijd beheer op peil brengen (houden)
--------	-----------	-----------------------	------------------------------------------------------------------------------------------------------------------------------------------------------------------------------------------------------------------------------------------------------------------------------------------------------------	--------------------------------------------------------------------------------------------------------------------------------------------------------------------------------------------------------------------------------------------------------------------------------------------------------------------------------------------------------------

22.006	Houtbosch	3 100 0 0 4	blokspeelplek op grote groene ruimte naast gezondheidscentrum en aan het water; locatie heeft potentie voor het buurniveau, inrichting sluit daar niet op aan; omringende woningen maken sociale controle mogelijk -> goede speelwaarde meiden; opbouw met twee los van elkaar staande speeltoestellen en een jeu de boulesbaan is wat beperkt; de keuze aan speeltoestellen mist uitdaging in samen bewegen; grootste gebruikersgroep zijn jonge schoolkinderen (6-9j) fietsers (12-15j); ligt dichtbij speelplekken 22.007, 22.005 en 22.004	Hh de vraag in dit blok is gemiddeld; deze plek werd intensief gebruikt; dit is de enige voorziening in het blok -> handhaven; bij vervanging denken aan toestellen gericht op samen bewegen voor meiden (vanaf 6à7 jaar)
--------	-----------	---------------------	------------------------------------------------------------------------------------------------------------------------------------------------------------------------------------------------------------------------------------------------------------------------------------------------------------------------------------------------------------------------------------------------------------------------------------------------------------------------------------------------------------------------------------------------	---------------------------------------------------------------------------------------------------------------------------------------------------------------------------------------------------------------------------

categorie:

- 1 = speelaanleiding
- 2 = enkelvoudige zandbak
- 3 = meerdere toestellen zonder zandbak
- 4 = zandbak met meerdere toestellen

planniveau:

- 1 = primair
- 2 = secundair
- 3 = tertiair
- 100 = blokniveau
- 300 = buurniveau
- 800 = wijkniveau

speelwaarde:

- 1 = slecht
- 2 = saai
- 3 = minder
- 4 = fsja
- 5 = leuk

adviescode:

- Hh = Handhaven
- Hgk = Handhaven geen kernvoorziening
- Hibl = Herinrichten blokniveau
- Hgk = Herinrichten buurniveau
- O = Opheffen
- Gc = Geen code

adviescode

speelwaarde

**categorie
planniveau**

**lokatienummer
vakcode**

32 Houtbosch n-zijde

22.004 S0004	Gravenland	3 100 0 0 3 3 100 0 0 3	aardig blokspellekje op een binnenterrein in een hoek tussen eengezinswoningen gelegen; wordt omringd door bergingen, schuttingen en kopgevels (vaak gordijnen dicht), waardoor sociale controle niet tot stand komt -> slechte speelwaarde meiden; inrichting heeft fantasie; toestelkeuze en inrichting gericht op jonge kinderen; samen bewegen ontbreekt; voor oudere schoolkinderen ontbreekt open ruimte van enig oppervlak; ligt dichtbij speellekken 22.006 en 22.005	Hh de vraag in dit blok is groot; deze plek werd gemiddeld gebruikt; er liggen twee speelvoorzieningen dichtbij elkaar in dit blok; deze locatie kan een rol vervullen voor blok 33 -> handhaven; sociale controle kan hier verbeteren door met bewoners iets te regelen met een ouderwacht
-----------------	------------	----------------------------------------------	-------------------------------------------------------------------------------------------------------------------------------------------------------------------------------------------------------------------------------------------------------------------------------------------------------------------------------------------------------------------------------------------------------------------------------------------------------------------------------	---------------------------------------------------------------------------------------------------------------------------------------------------------------------------------------------------------------------------------------------------------------------------------------------

22.005 S0005	Houtbosch	4 100 0 0 3 4 100 0 0 3	aardig blokspellekje op een binnenterrein in een hoek tussen eengezinswoningen gelegen; wordt omringd door bergingen, schuttingen en kopgevels (vaak gordijnen dicht), waardoor sociale controle niet tot stand komt -> slechte speelwaarde meiden; inrichting vooral op jonge kinderen berekend en heeft voor die leeftijd wel fantasie; samen bewegen ontbreekt; voor schoolkinderen ontbreekt open ruimte van enig oppervlak; ligt dichtbij speellekken 22.004 en 22.006	Hgk de vraag in dit blok is groot; deze plek werd gemiddeld gebruikt; er liggen twee speelvoorzieningen dichtbij elkaar in dit blok; deze locatie ligt dichtbij de plekken Houtbosch (22.006) en Gravenland (22.004) -> handhaven, maar is op termijn geen kernvoorziening; sociale controle kan hier verbeteren door met bewoners iets te regelen met een ouderwacht
-----------------	-----------	----------------------------------------------	-----------------------------------------------------------------------------------------------------------------------------------------------------------------------------------------------------------------------------------------------------------------------------------------------------------------------------------------------------------------------------------------------------------------------------------------------------------------------------	-----------------------------------------------------------------------------------------------------------------------------------------------------------------------------------------------------------------------------------------------------------------------------------------------------------------------------------------------------------------------

categorie:

- 1 = speelaanleiding
- 2 = enkelvoudige zandbak
- 3 = meerdere toestellen zonder zandbak
- 4 = zandbak met meerdere toestellen

planniveau:

- 5 = grote buurtspeelplaats
- 6 = sport- en spelspeelplaats
- 7 = speeltuin/kinderboerderij
- 8 = schoolspeelplaats
- 1 = primair
- 2 = secundair
- 3 = tertiair
- 100 = blokniveau
- 300 = buurniveau
- 800 = wijkniveau

speelwaarde:

- 1 = slecht
- 2 = saai
- 3 = minder
- 4 = fsja
- 5 = leuk

Adviescode:

- Hh = Handhaven
- Hgk = Handhaven geen kernvoorziening
- Hibl = Heimirichten blokniveau
- Hgk = Heimirichten buurniveau
- O = Opheffen
- Gc = Geen code

adviescode

speelwaarde

lokatienummer
vakcode

categorie
planniveau

33 Vierhuysen

22.003	Ouddiemerlaan	6	300	0	0	3	Hh
S0003							

heeft een functie op buurniveau voor de blokken 32/m 35; werd intensief gebruikt; vervult een goede rol -> handhaven, doelen zijn aan vervangen toe; bezien hoe de sociale controle hier verbeterd kan worden; dat zou je kunnen doen door hier begeleiding door straatwerk op projectbasis in te zetten; tegelijkertijd beheer op peil brengen (houden)

grote sport- en spelspeelplaats aan het begin van de Ouddiemerlaan, buiten het bebouwd gedeelte; geen directe toegang vanaf Vierhuysen en Pampuszicht -> slecht bereikbaar; direct toezicht vanuit woningen niet voorhanden, waardoor sociale controle zogoed als ontbreekt -> slechte speelwaarde meiden; voor jongens prima plek

Adviescode:

speelwaarde:

planniveau:

categorie:

- Hh = Handhaven
- Hgk = Handhaven geen kernvoorziening
- Hibl = Herinrichten blokniveau
- Hgk = Herinrichten buurniveau
- 5 = leuk
- tertiair = slecht
- 2 = saai
- 3 = minder
- 4 = fsja
- 1 = primair
- 2 = secundair
- 3 = tertiair
- 100 = blokniveau
- 300 = buurniveau
- 800 = wijkniveau
- 1 = speelaanleiding
- 2 = enkelvoudige zandbak
- 3 = meerdere toestellen zonder zandbak
- 4 = zandbak met meerdere toestellen
- 5 = grote buurniveau
- 6 = sport- en spelspeelplaats
- 7 = speeltuin/kinderboerderij
- 8 = schoolspeelplaats

lokatienummer vakcode	34 Pampuszigt	categorie planniveau	1	2	3	speelwaarde	adviescode
22.012 S0012	Pampuszigt	4 100 0 0 5	4 100 0 0 5	0 0 0 0 0	0 0 0 0 0	<p>aardige grote en ruime blokspeelplaats aan de rand van de wijk tegen watergang aan; qua oppervlak is hier een locatie op buurniveau mogelijk; het water is d.m.v. berberis afgeschermd (als een kind te water raakt is dit bijna niet zichtbaar en kan niet worden ingegrepen); keuze toestellen traditioneel gericht op meiden; locatie ligt vanaf twee zijden onder sociale controle van eengezinswoningen -> goede speelwaarden meiden; ligt dichtbij speelplekken 22.010 en 22.011</p>	<p>Hh de vraag in dit blok is erg klein; deze locatie heeft echter een functie voor de woningen en flats aan de noordzijde van Zeezigt in de blokken 34 en 36; locatie werd bovendien goed gebruikt, met een lichte nadruk op meiden van 3 tot 12 jaar -> handhaven</p>

categorie:
1 = speelaanleiding
2 = enkelvoudige zandbak
3 = meerdere toestellen zonder zandbak
4 = zandbak met meerdere toestellen

planniveau:
5 = grote buurtspeelplaats
6 = sport- en speelspeelplaats
7 = speeltuin/kinderboerderij
8 = schoolspeelplaats

speelwaarde:
1 = primair 2 = secundair 3 = tertiair = slecht
2 = saai
3 = minder
4 = fsja 5 = leuk

adviescode:
Hh = Handhaven
Hhg = Handhaven geen kernvoorziening
Hibl = Herinrichten blokniveau O
Hgg = Herinrichten buurniveau Gc

adviescode

speelwaarde

**categorie
planniveau**

**lokatienummer
vakcode**

35 Diemzigt

22.008 Oude Waelweg S0008

4	100	0	0	4	<p>aardig speelplekje voor de aller jongsten; open ruimte voor rennen, fietsen en balspel ontbreekt; wordt aan twee zijden omringd door bergingen en schuttingen; woningen aan de overzijde van de straat maken sociale controle mogelijk -> goede speelwaarde meiden; ligt dichtbij speelplekken 22.009 en 22.010</p>	<p>Hh de vraag in het blok is zeer groot; dit deel van het blok ligt wat geïsoleerd -> locatie handhaven</p>
---	-----	---	---	---	---------------------------------------------------------------------------------------------------------------------------------------------------------------------------------------------------------------------------------------------------------------------------------------------------------------------------	-----------------------------------------------------------------------------------------------------------------

22.009 Rustenburgh S0009

4	100	0	0	5	<p>aardig blokspeelplekje in een hoek tussen eengezinswoningen gelegen; wordt omringd door bergingen, schuttingen en kopgevels, waardoor sociale controle niet tot stand komt -> slechte speelwaarde meiden; de open ruimte is versnipperd; het fietsomloopje heeft scherpe bochten en eigenlijk onbruikbaar; keuze toestellen traditioneel gericht op meiden; ligt dichtbij speelplekken 22.008, 22.010 en 22.011</p>	<p>Hgk de vraag in het blok is zeer groot; groot genoeg voor 2 of 3 plekken; locatie werd gemiddeld gebruikt, door meiden 6-12 jaar; dit is nu dus een meidenplek -> handhaven, maar op langere termijn geen kernvoorziening</p>
---	-----	---	---	---	---------------------------------------------------------------------------------------------------------------------------------------------------------------------------------------------------------------------------------------------------------------------------------------------------------------------------------------------------------------------------------------------------------------------------	-------------------------------------------------------------------------------------------------------------------------------------------------------------------------------------------------------------------------------------

22.010 Diemzigt S0010

3	100	0	0	4	<p>blokspeelplekje op een plein in een hoek tussen eengezinswoningen gelegen aan de straat; qua brutto oppervlak en ligging heel geschikt voor een functie op buurniveau; omringende woningen maken sociale controle mogelijk -> goede speelwaarde meiden; het open terrein is niet goed vormgegeven waardoor balspel bijna al het andere spel verdringt; keuze voor de nieuwe stawip past hier goed; bij het vervangen van de grote combi (bijna 20 jaar oud) meer kijken naar verlangens van de meiden (jongens doen hier vooral aan balspel); ligt dichtbij speelplekken 22.008, 22.009 en 22.011</p>	<p>Hibu de vraag in het blok is zeer groot; groot genoeg voor 2 of 3 plekken; deze locatie werd zeer intensief, door jongens 6-12 jaar voor hoofzakelijk balspel; dit is nu dus een jongensplek; de huidige inrichting legt een groot deel van het oppervlak vast als onbespeelbaar (hekken, prikstruiken bodembedekkers etc); met een betere inrichting kan dit een plek worden voor spelen én ontmoeten jongens én meiden -> herinrichten buurniveau; totale omgeving opnieuw ontwerpen</p>
---	-----	---	---	---	-------------------------------------------------------------------------------------------------------------------------------------------------------------------------------------------------------------------------------------------------------------------------------------------------------------------------------------------------------------------------------------------------------------------------------------------------------------------------------------------------------------------------------------------------------------------------------------------------------------	--------------------------------------------------------------------------------------------------------------------------------------------------------------------------------------------------------------------------------------------------------------------------------------------------------------------------------------------------------------------------------------------------------------------------------------------------------------------------------------------------

categorie:

- 1 = speelaanleiding
- 2 = enkelvoudige zandbak
- 3 = meerdere toestellen zonder zandbak
- 4 = zandbak met meerdere toestellen

planniveau:

- 1 = primair
- 2 = secundair
- 3 = tertiair
- 100 = blokniveau
- 300 = buurniveau
- 800 = wijkniveau

speelwaarde:

- 1 = slecht
- 2 = saai
- 3 = minder
- 4 = fsja
- 5 = leuk

adviescode:

- Hh = Handhaven
- Hgk = Handhaven geen kernvoorziening
- Hibl = Herinrichten blokniveau
- Hgk = Herinrichten buurniveau
- O = Opheffen
- Gc = Geen code

lokatienummer vakcode	Diemzicht	categorie planniveau	1	2	3	speelwaarde	adviescode
22.011 S0011		4 100 0 0 1				blokspeelplekje in een hoek tussen eengezinswoningen gelegen; wordt omringd door bergingen, schuttingen en kopgevels, waardoor sociale controle niet tot stand komt -> slechte speelwaarde meiden; de open ruimte is versnipperd met objecten; keuze speeltoestellen is saai; ligt dichtbij speelplekken 22.008, 22.009 en 22.010	Hgk de vraag in het blok is zeer groot; groot genoeg voor 2 of 3 plekken; locatie werd gemiddeld gebruikt, door jongens en meiden 3-9 jaar -> handhaven, maar op langere termijn geen kernvoorziening

37 Oude Waelweg/Rietzangerweg

23.013 S0013		4 100 0 0 3				mooi centraal gelegen speelplek; is vanaf grote afstand op diverse richtingen zichtbaar en ligt centraal tussen woningen en aan een route naar school -> geschikte locatie voor buurtniveau; inrichting sluit daar niet op aan; omringende woningen maken sociale controle mogelijk -> goede speelwaarde meiden; keuze speeltoestellen niet voldoende gericht op meiden; uitdaging tot samen bewegen diverse leeftijden ontbreekt; ligt dichtbij speelplekken 23.014, 23.808 en 23.018	Hh de vraag in dit blok is klein; locatie werd toch intensief gebruikt; heeft waarschijnlijk te maken met centrale ligging; vervult met ligging een rol -> handhaven
-----------------	--	---------------------	--	--	--	----------------------------------------------------------------------------------------------------------------------------------------------------------------------------------------------------------------------------------------------------------------------------------------------------------------------------------------------------------------------------------------------------------------------------------------------------------------------------------------	----------------------------------------------------------------------------------------------------------------------------------------------------------------------

categorie:	planniveau:	speelwaarde:	adviescode:
1 = speelaanleiding	1 = primair	1 = slecht	Hh = Handhaven
2 = enkelvoudige zandbak	2 = secundair	2 = slecht	Hgk = Handhaven geen kernvoorziening
3 = meerdere toestellen zonder zandbak	3 = blokniveau	3 = minder	Hibl = Heijnrichten blokniveau
4 = zandbak met meerdere toestellen	4 = buurtniveau	4 = is ja	Hgk = Heijnrichten buurtniveau
	800 = wijkniveau	5 = leuk	Gc = Geen code

lokatienummer vakcode	38 Kolgans	categorie planniveau	1	2	3	speelwaarde	adviescode
23.018 S0018	Kolgans	4	100	0	0	5 leuke en mooi centraal gelegen speelplek; is vanaf diverse richtingen zichtbaar en ligt centraal op een plein tussen eengezinswoningen en aan een route naar school -> geschikte locatie voor buurniveau; inrichting sluit daar niet op aan; omringende woningen maken sociale controle mogelijk -> goede speelwaarde meiden; keuze toestellen sluit aan bij meiden; wel ontbreekt uitdaging tot samen bewegen; ligt dichtbij speelplekken 23.013 en 23.808	Hh de vraag in dit blok is zeer groot; locatie werd intensief gebruikt, door hoofdzakelijk meisje van 3 tot 9 jaar; heeft ook een centrale rol in het blok -> handhaven

categorie:	planniveau:	speelwaarde:	adviescode:
1 = speelaanleiding	1 = primair 2 = secundair 3 = tertiair	1 = slecht	Hh = Handhaven
2 = enkelvoudige zandbak	100 = blokniveau	2 = saai	Hgk = Handhaven geen kernvoorziening
3 = meerdere toestellen zonder zandbak	300 = buurniveau	3 = minder	Hibl = Heijnrichten blokniveau
4 = zandbak met meerdere toestellen	800 = wijkniveau	4 = fsja	Hgk = Heijnrichten buurniveau
		5 = leuk	Gc = Geen code

lokatienummer vakcode	categorie planniveau	speelwaarde	adviescode
40 Tureluurweg/Bofterweg			
23.019	Gruttoplein	8 0 0 0	Gc vanuit het speelruimteplan geen advies; beheer en onderhoud in overleg met de instelling doen
S0019	kdv De kinderkorf		
41 Galjoen			
24.021	Galjoen	5 800 300 100 4	Hibu de vraag in het blok is zeer groot; locatie vervult op buurniveau een rol voor de blokken 38 t/m 45 en 47 t/m 51; op wijkniveau wordt de gehele wijk bedient; het gebruik was hier zeer intensief (109 jeugdigen), maar dit zijn voornamelijk jongens tussen 6 en 18 jaar; veel rust en balspel in het spel, beweging scoort hier laag; investeren in speelwaarde meiden lijkt hier op zijn plaats -> heinrichen buurniveau, maar dan gericht op meiden daarbij: 1. denken aan toestellen gericht op samen bewegen voor meiden (vanaf 8-9 jaar) 2. ruimte voor rust inbrengen
S0021			

categorie:
1 = speelaanleiding
2 = enkelvoudige zandbak
3 = meerdere toestellen zonder zandbak
4 = zandbak met meerdere toestellen

planniveau:
1 = primair
2 = secundair
3 = tertiair
100 = blokniveau
300 = buurniveau
800 = wijkniveau

speelwaarde:
1 = slecht
2 = saai
3 = minder
4 = fsja
5 = leuk

adviescode:
Hh = Handhaven
Hhg = Handhaven geen kernvoorziening
Hibl = Heinrichen blokniveau
Hgl = Heinrichen buurniveau
Gc = Geen code

lokatienummer vakcode	44 Argusvlinder	categorie planniveau	speelwaarde	adviescode
		1 2 3		
25.022 S0022	Argusvlinder	5 300 100 0 4	<p>leuke en centraal gelegen grote buurtspeelplaats; is vanaf diverse richtingen zichtbaar en ligt centraal tussen eengezinswoningen en aan een route naar school -> geschikte locatie voor buurniveau; inrichting sluit daar goed op aan; omringende woningen maken sociale controle beperkt mogelijk -> speelwaarde meiden goed; keuze toestellen sluit onvoldoende aan bij meiden; uitdaging tot samen bewegen ontbreekt zo goed als</p>	<p>Hibu de vraag in dit blok is zeer groot; locatie werd intensief gebruikt, door een meerderheid jongens van 3-12 jaar; deze plek vervult een rol op buurniveau voor de blokken 41 t/m/ 49; en is daarmee een soort overloop voor als het bij de grote buurtspeelplaats Galjoen (24.021) te druk is; investeren in meiden lijkt ook hier op zijn plaats -> herinrichten buurniveau, maar dan gericht op meiden daarbij:</p> <ol style="list-style-type: none"> 1. denken aan toestellen gericht op samen bewegen voor meiden (vanaf 8d9 jaar) 2. ruimte voor rust inbrengen

categorie:	planniveau:	speelwaarde:	adviescode:
1 = speelaanleiding	1 = primair 2 = secundair 3 = tertiair = slecht	1 = leuk	Hh = Handhaven
2 = enkelvoudige zandbak	100 = blokniveau	2 = saai	Hgk = Handhaven geen kernvoorziening
3 = meerdere toestellen zonder zandbak	300 = buurniveau	3 = minder	Hibl = Herinrichten blokniveau O = Opheffen
4 = zandbak met meerdere toestellen	800 = wijkniveau	4 = tja 5 = leuk	Hgk = Herinrichten buurniveau Gc = Geen code

adviescode**speelwaarde****categorie****planniveau**

1 2 3

lokatienummer
vakcode**45 Flats Hermelijnvliinder**

25.025	Hermelijnvliinder	6 300 0 0 5	op zich zelf genomen een aardige sport- en spelspeelplaats aan de rand van de wijk; is lastig te vinden als je niet weet wat hier is; omringende woningen maken sociale controle niet mogelijk -> slechte speelwaarde meiden; op zich een goede jongensplek	Hh	de vraag in dit blok is zeer klein; deze plek vervult een rol op buurtniveau voor de blokken 43 t/m/ 47; locatie werd goed gebruikt, door een meerderheid jongens van 6-12 jaar; locatie vervult een rol als overloop voor balspel in de wijk -> handhaven
--------	-------------------	---------------------	-------------------------------------------------------------------------------------------------------------------------------------------------------------------------------------------------------------------------------------------------------------	----	------------------------------------------------------------------------------------------------------------------------------------------------------------------------------------------------------------------------------------------------------------

46 Parelmoervliinder

25.024	Parelmoervliinder	4 100 0 0 5	leuk ingerichte blokspeelplaats aan de rand van de wijk; ligt op het eind van een lange as door de wijk, zodat vanaf ver te zien is of hier gespeeld wordt; omringende woningen maken sociale controle beperkt mogelijk -> speelwaarde meiden goed; de zandbak is als zodanig niet bruikbaar (voor jonge kinderen) door de plaatsing van de combi erin; keuze toestellen sluit goed aan bij meiden; open ruimte voor oudere schoolkinderen ontbreekt evenals uitdagend aanbod voor samen bewegen; ligt dichtbij speelplek 25.023	Hh	de vraag in dit blok is klein; locatie vervult op blokniveau ook een rol voor de blokken 44 en 47; locatie werd intensief gebruikt (jongens én meiden); vervult een rol -> handhaven
--------	-------------------	---------------------	----------------------------------------------------------------------------------------------------------------------------------------------------------------------------------------------------------------------------------------------------------------------------------------------------------------------------------------------------------------------------------------------------------------------------------------------------------------------------------------------------------------------------------	----	--------------------------------------------------------------------------------------------------------------------------------------------------------------------------------------

categorie:

1 = speelaanleiding
2 = enkelvoudige zandbak
3 = meerdere toestellen zonder zandbak
4 = zandbak met meerdere toestellen

planniveau:

1 = primair
2 = secundair
3 = tertiair
100 = blokniveau
300 = buurtniveau
800 = wijkniveau

speelwaarde:

1 = slecht
2 = saai
3 = minder
4 = fsja
5 = leuk

adviescode:

Hh = Handhaven
Hhg = Handhaven geen kernvoorziening
Hibl = Herinrichten blokniveau
Hgc = Herinrichten buurtniveau
Gc = Geen code

lokatienummer vakcode	47 Vliervlinder	categorie planniveau	speelwaarde	adviescode
		1 2 3		
25.023 S0023	Agaatvlinder	4 100 0 0 4	leuke en fantasievolle blokspeelplaats; ligt goed bereikbaar en centraal in het blok; omringende woningen maken sociale controle mogelijk -> goede speelwaarde meiden; de heg geeft goede beschutting, maar kan indien te hoog het toezicht belemmeren; de zandbak is heel leuk (fantasiegrachtenhuis); keuze toestellen sluit niet goed aan bij meiden; open ruimte voor oudere schoolkinderen ontbreekt evenals uitdagend aanbod voor samen bewegen voor die leeftijd	Hibl de vraag in dit blok is zeer groot; locatie werd intensief gebruikt, voor een groot deel door jongens van 6 tot 18 jaar; investeren in meiden lijkt ook hier op zijn plaats -> heinrichen blokniveau, maar dan gericht op meiden daarbij: 1. denken aan toestellen gericht op samen bewegen voor meiden (vanaf 6à7 jaar) 2. ruimte voor rust inbrengen

categorie:	planniveau:	speelwaarde:	adviescode:
1 = speelaanleiding	1 = primair 2 = secundair 3 = tertiair = slecht	1 = primaal 2 = secundair 3 = tertiair = slecht	Hh = Handhaven
2 = enkelvoudige zandbak	100 = blokniveau	2 = saai	Hgk = Handhaven geen kernvoorziening
3 = meerdere toestellen zonder zandbak	300 = buurniveau	3 = minder	Hibl = Heinrichen blokniveau O = Opheffen
4 = zandbak met meerdere toestellen	800 = wijkniveau	4 = tja 5 = leuk	Hgk = Heinrichen buurniveau Gc = Geen code

adviescode

speelwaarde

**categorie
planniveau**
1 2 3

**lokatienummer
vakcode**

49 Schouw

24.020 Schouw S0020 Hh de vraag in dit blok is zeer groot; locatie werd zeer intensief gebruikt; vervult een rol -> handhaven

24.803 Schouw SP803 Hh de vraag in dit blok is zeer groot; locatie werd zeer intensief gebruikt; vervult een rol -> handhaven; situatie laten zoals die is

2 || 100 || 0 || 0 || 5 aardige blokspeelplek naast een gebouw voor kinderkwerk; omringende woningen maken sociale controle mogelijk -> goede speelwaarde meiden; locatie ligt goed in het zicht, biedt beschutting en heeft voldoende vrije open ruimte (verhard en onverhard); keuze toestellen en inrichting terrein (met gras, zand, tegels en bosjes) passend voor jonge kinderen

8 || 300 || 100 || 0 || 5 toegankelijke schoolspeelomgeving (hek los en overklimbaar); omringende woningen maken sociale controle mogelijk -> goede speelwaarde meiden; speelwaarde wordt hier mede bepaald door uitstraling van het gebouw en de bomen; het plein is hekkerig ingedeeld; toestellen staan alleen bij de onderbouw; keuze toestellen is traditioneel en passend bij meiden

categorie:

- 1 = speelaanleiding
- 2 = enkelvoudige zandbak
- 3 = meerdere toestellen zonder zandbak
- 4 = zandbak met meerdere toestellen

planniveau:

- 1 = primair
- 2 = secundair
- 3 = tertiair
- 100 = blokniveau
- 300 = buurniveau
- 800 = wijkniveau

speelwaarde:

- 1 = slecht
- 2 = saai
- 3 = minder
- 4 = fsja
- 5 = leuk

adviescode:

- Hh = Handhaven
- Hgk = Handhaven geen kernvoorziening
- Hibl = Heinrichen blokniveau
- Hgk = Heinrichen buurniveau
- Gc = Geen code

adviescode

speelwaarde

**categorie
planniveau**

**lokatienummer
vakcode**

50 Kwikstaart/Karekiet

Hh de vraag is in dit blok erg klein; locatie werd toch zeer intensief gebruikt; heeft waarschijnlijk te maken met centrale ligging; vervult met ligging een rol -> handhaven

Hh deze plek vervult, door zijn ligging bij de ontsluiting, een rol voor een groot deel van de wijk; werd intensief gebruikt; locatie vervult een rol -> handhaven

Hh deze plek vervult, door zijn ligging bij de ontsluiting, een rol voor een groot deel van de wijk; werd zeer intensief gebruikt; locatie vervult een grote rol -> handhaven

modern vormgegeven blok speelplaats op een groot grasveld in een buurtpark; omringende woningen maken sociale controle mogelijk -> goede speelwaarde meiden; keuze toestellen is traditioneel en passend bij meiden; uitdaging tot samen bewegen oudere kinderen ontbreekt echter

mooie grote sport- en spelspeelplaats voor basket- en volleybal; op een groot grasveld in een buurtpark; woningen overzijde sloot maken sociale controle mogelijk -> goede speelwaarde meiden; verder goede plek voor balspel

mooie grote sport- en spelspeelplaats voor basket- en volleybal; op een door groene heuvels omsloten deel van een buurtpark; de vele passanten op de Vogelweg en de Diemerpolderweg maken sociale controle mogelijk -> goede speelwaarde meiden; verder goede plek voor skatesport

toegankelijke schoolspeelomgeving (hek los en overklimbaar); de vele passanten op de Vogelweg en de woningen overzijde Tureluurweg maken sociale controle mogelijk -> goede speelwaarde meiden; het schoolplein is niet ingedeeld (kale grijze betonvlaktes), behoudens enkele bomen en één driedelig duikelrek; daardoor is dit hoofdzakelijk een ren- en balspeelruimte; speelwaarde voor een schoolplein is onvoldoende

3 | 100 | 0 | 0 | 5

6 | 300 | 0 | 0 | 5

6 | 800 | 300 | 0 | 5

8 | 300 | 100 | 0 | 1

23.026 Karekiet
S0026 speelplek

23.026A Karekiet
S0026A volleybal-/basketbalveld

23.026B Karekiet
S0026B skatebaan

23.807 OBS't Palet

categorie:

- 1 = speelaanleiding
- 2 = enkelvoudige zandbak
- 3 = meerdere toestellen zonder zandbak
- 4 = zandbak met meerdere toestellen

planniveau:

- 1 = primair
- 2 = secundair
- 3 = tertiair
- 100 = blokniveau
- 300 = buurniveau
- 800 = wijkniveau

speelwaarde:

- 1 = slecht
- 2 = saai
- 3 = minder
- 4 = fsja
- 5 = leuk

Adviescode:

- Hh = Handhaven
- Hgk = Handhaven geen kernvoorziening
- Hibl = Heintrichten blokniveau
- Hgk = Heintrichten buurniveau
- Gc = Geen code

lokatienummer vakcode	51 Rietgors	categorie planniveau	speelwaarde	adviescode
23.014 S0014	Rietgors	1 100 0 0 4	centraal in het blok gelegen speelaanleiding; ligt op de route naar school; woningen overkant van de straat hebben direct toezicht, maar de heg belemmert dit ook; de plek ligt wel in een zichtlijn waardoor sociale controle uiteindelijk wel tot stand komt -> goede speelwaarde meiden; huidig toestel uitdagend, maar het aanbod is wat karig, het ontbreekt ook aan open ruimte	Hh de vraag in dit blok is groot; deze locatie werd weinig gebruikt, maar is nadien nog gerenoveerd -> handhaven
23.808 S0015	Rietgors OBS't Palet / psz 't Kloddertje	8 300 100 0 3	mooie grote schoolspeelomgeving met veel open ruimte; vormt samen met de onderbouw en het kinderwerk één geheel; schoolplein is open en toegankelijk; het hek bij de onderbouw is makkelijk over te klimmen; het psz deel is eigenlijk afgesloten; het schoolplein ligt om de school heen en wordt omringd door eengezinswoningen, die sociale controle mogelijk maken -> goede speelwaarde meiden in aanzet; met het verdwijnen van de grote driedelige duikelrekken ontbreekt er nu een belangrijke speelwaarde voor meiden; samen bewegen ontbreekt in het aanbod	Hibu de vraag in het blok is groot; het toegankelijk deel van het schoolplein heeft een rol voor de blokken 49, 50, 29, 30 en 36 t/m 42; locatie werd zeer intensief gebruik door jeugd van 6-12 jaar (jongens en meisjes; maar gebruik werd gekenmerkt door weinig rust en zeer veel balspel, toestellen worden relatief weinig gebruikt; er zijn een aantal toestellen in de loop van de tijd weggehaald en niet vervangen; het spel op het plein kan verbeteren door toestellen specifiek voor meiden toe te voegen -> herinrichten buurniveau, maar dan gericht op meiden daarbij: 1. denken aan toestellen gericht op samen bewegen voor meiden (vanaf 6à7 jaar) 2. ruimte voor rust inbrengen

categorie:
1 = speelaanleiding
2 = enkelvoudige zandbak
3 = meerdere toestellen zonder zandbak
4 = zandbak met meerdere toestellen

planniveau:
1 = primair
2 = secundair
3 = tertiair
100 = blokniveau
300 = buurniveau
800 = wijkniveau

speelwaarde:
1 = slecht
2 = saai
3 = minder
4 = tsaai
5 = leuk

adviescode:
Hh = Handhaven
Hhg = Handhaven geen kernvoorziening
Hibl = Herinrichten blokniveau
Higk = Herinrichten buurniveau
Gc = Geen code